

Plan de Prévention du Bruit dans l'Environnement Des infrastructures routières du Département du Nord

Livret A – Atlas cartographique des zones à enjeux des routes départementales



Numéro de la carte	Commune concernée	Numéro de la carte	Commune concernée
1	Aniche	33	Cauroir
2	Anzin	34	Condé-sur-l'Escaut
3	Attiches	35	Coudekerque-Branche
4	Aubenchaul-au-Bac	36	Courchelettes
5	Auberchicourt	37	Coutiches
6	Aubigny-au-Bac	38	Crespin
7	Aubry-du-Hainaut	39	Cuincy
8	Auby	40	Curgies
9	Aulnoy-lez-Valenciennes	41	Cysoing
10	Aulnoye-Aymeries	42	Dechy
11	Avelin	43	Denain
12	Avesnelles	44	Douai
13	Awoingt	45	Douchy-les-Mines
14	Bachant	46	Dunkerque
15	Bailleul	47	Ebblinghem
16	Bavay	48	Écaillon
17	Beaumont-en-Cambrésis	49	Escaudain
18	Beauvois-en-Cambrésis	50	Escaudœuvres
19	Bellaing	51	Escautpont
20	Bergues	52	Estaires
21	Berlaimont	53	Estourmel
22	Beuvrages	54	Famars
23	Beuvry-la-Forêt	55	Feignies
24	Borre	56	Férin
25	Bouchain	57	Ferrière-la-Grande
26	Bruay-sur-l'Escaut	58	Flers-en-Escrebieux
27	Bugnicourt	59	Flêtre
28	Cambrai	60	Flines-lez-Raches
29	Camphin-en-Carembault	61	Fontaine-Notre-Dame
30	Cappelle-la-Grande	62	Fresnes-sur-Escaut
31	Carnières	63	Gondecourt
32	Caudry	64	Grande-Synthe

Numéro de la carte	Commune concernée	Numéro de la carte	Commune concernée
65	Guesnain	100	Masny
66	Hasnon	101	Maubeuge
67	Haulchin	102	Mérignies
68	Hautmont	103	Merris
69	Hazebrouck	104	Méteren
70	Hérin	105	Morbecque
71	Herrin	106	Mouchin
72	Hondegheem	107	Neuf-Mesnil
73	Hordain	108	Neuville-Saint-Rémy
74	Houdain-lez-Bavay	109	Neuvilly
75	Inchy	110	Nieppe
76	Iwuy	111	Nivelle
77	Jenlain	112	Nomain
78	Jeumont	113	Onnaing
79	La Gorgue	114	Orchies
80	La Longueville	115	Orsinval
81	La Sentinelle	116	Petite-Forêt
82	Lambres-lez-Douai	117	Pont-à-Marcq
83	Landas	118	Pradelles
84	Lauwin-Planque	119	Prouvy
85	Le Cateau-Cambrésis	120	Quaëdypre
86	Le Quesnoy	121	Quérénaing
87	Les Rues-des-Vignes	122	Quiévreachain
88	Lewarde	123	Râches
89	Lieu-Saint-Amand	124	Raillencourt-Sainte-olle
90	Loffre	125	Raismes
91	Loon-Plage	126	Renescure
92	Lourches	127	Rieulay
93	Louvroil	128	Rœulx
94	Lynde	129	Roost-Warendin
95	Maing	130	Rosult
96	Marchiennes	131	Rousies
97	Marly	132	Rouvignies
98	Marpent	133	Rumilly-en-Cambrésis
99	Masnières	134	Sains-du-Nord

Numéro de la carte	Commune concernée
135	Saint-Amand-les-Eaux
136	Saint-Remy-du-Nord
137	Saint-Saulve
138	Saint-Sylvestre-Cappel
139	Sancourt
140	Sémeries
141	Sin-le-Noble
142	Socx
143	Solesmes
144	Somain
145	Steenvoorde
146	Steenwerck
147	Strazeele
148	Templeuve-en-Pévèle
149	Terdeghem
150	Téteghem-Coudekerque-Village
151	Thiant
152	Thun-Saint-Martin
153	Trith-Saint-Léger
154	Valenciennes
155	Vendegies-sur-Écaillon
156	Vieux-Condé
157	Villers-Pol
158	Wallers
159	Wallon-Cappel
160	Wagnies-le-Petit
161	Waziers
162	Wormhout

Population de la commune	Nombre de zones à enjeux	Population en dépassement de seuil Lden	Établissement d'enseignement en dépassement de seuil Lden	Établissement de santé en dépassement de seuil Lden
10146	2	490	0	0



Légende

Zone à enjeu :

Indice

- > 1000
- [600-1000[
- [400-600[
- [200-400[
- < 200

Dépassement de seuil :

- Habitation
- Enseignement
- Santé

Résultats des mesures :

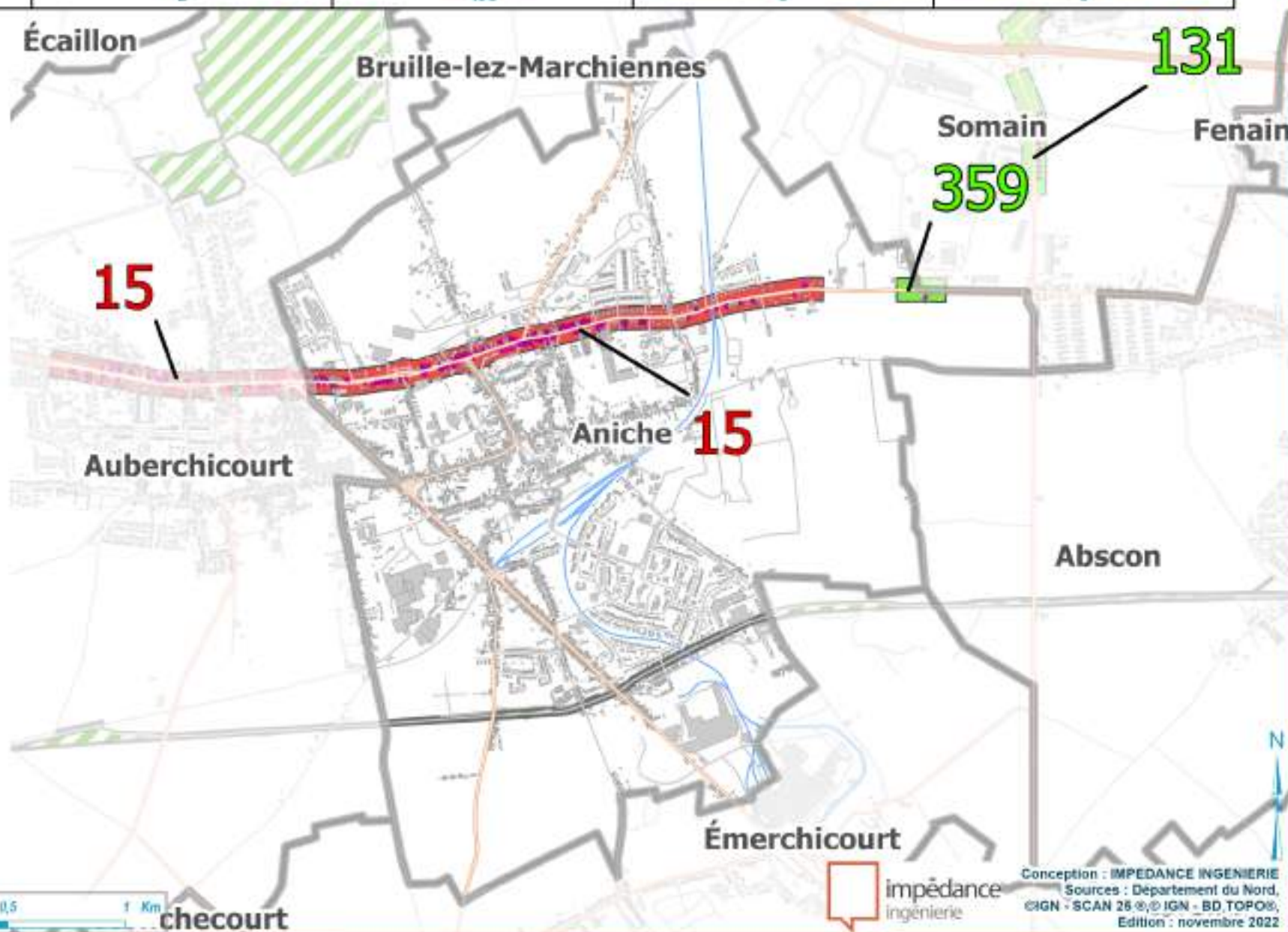
- Dépassement de seuil
- Près des seuils
- Pas de dépassement

Espaces Naturels du Nord :

- ENS

Voie de communication :

- Autoroute
- Nationale
- Départementale
- Autre voie
- Voie ferrée



Population de la commune	Nombre de zones à enjeux	Population en dépassement de seuil Lden	Établissement d'enseignement en dépassement de seuil Lden	Établissement de santé en dépassement de seuil Lden
13303	8	2199	0	0



Légende

Zone à enjeu :

Indice

- > 1000
- [600-1000[
- [400-600[
- [200-400[
- < 200

Dépassement de seuil :

- Habitation
- Enseignement
- Santé

Résultats des mesures :

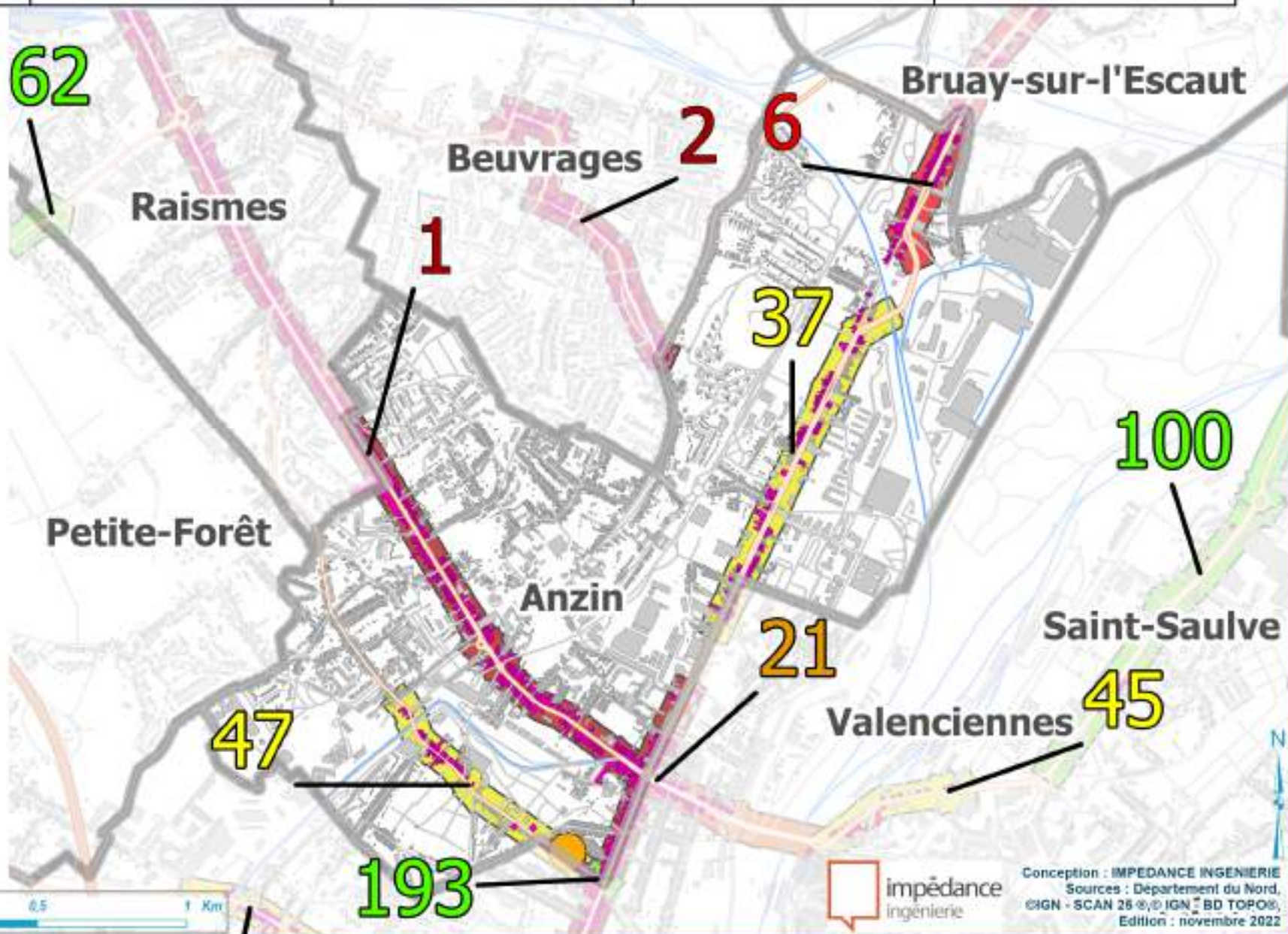
- Dépassement de seuil
- Près des seuils
- Pas de dépassement

Espaces Naturels du Nord :

- ENS

Voie de communication :

- Autoroute
- Nationale
- Départementale
- Autre voie
- Voie ferrée



Population de la commune	Nombre de zones à enjeux	Population en dépassement de seuil Lden	Établissement d'enseignement en dépassement de seuil Lden	Établissement de santé en dépassement de seuil Lden
2263	1	30	0	0



Légende

Zone à enjeu :

Indice

- > 1000
- [600-1000[
- [400-600[
- [200-400[
- < 200

Dépassement de seuil :

- Habitation
- Enseignement
- Santé

Résultats des mesures :


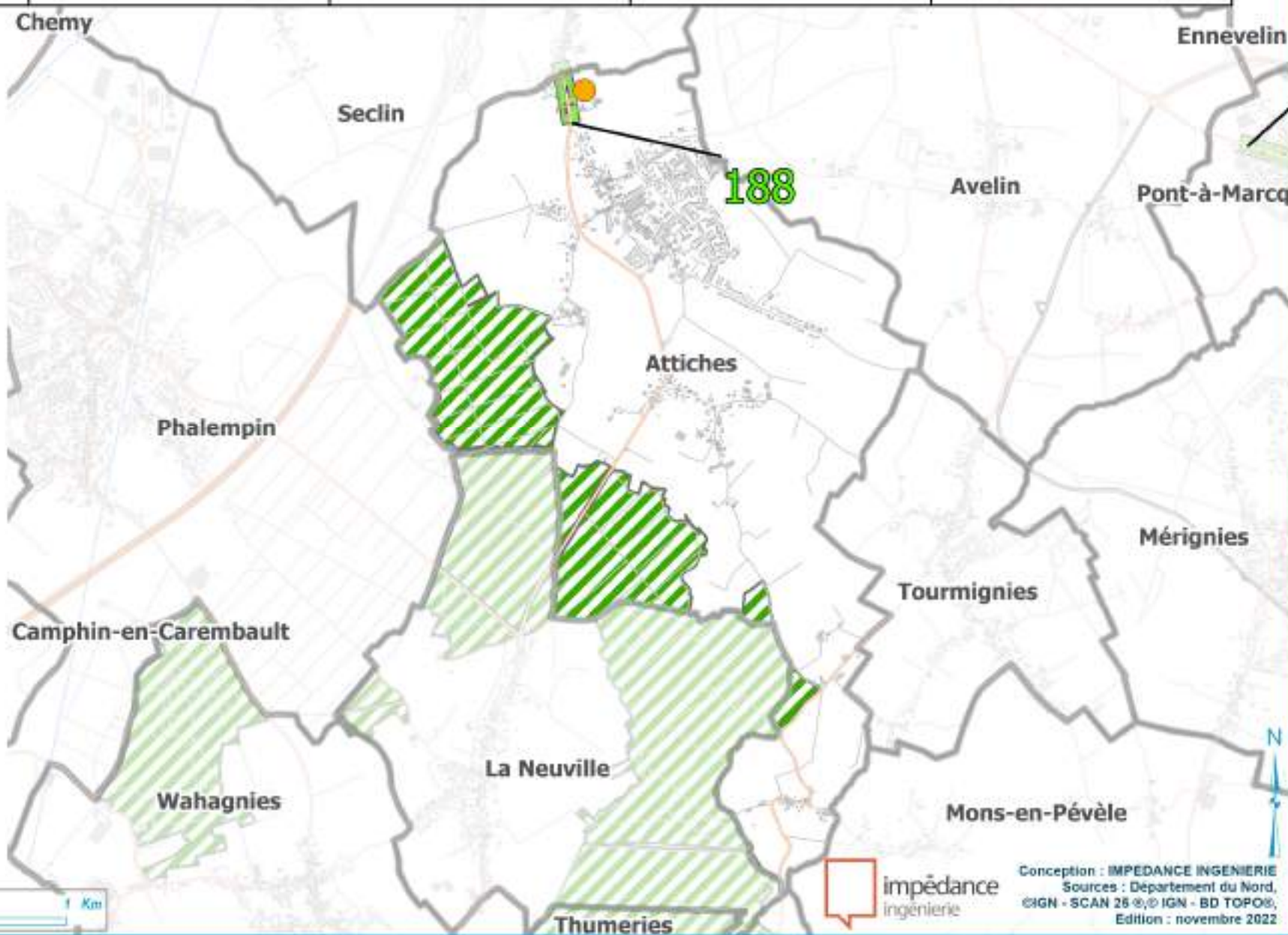
- Dépassement de seuil
- Près des seuils
- Pas de dépassement

Espaces Naturels du Nord :

- ENS

Voie de communication :

- Autoroute
- Nationale
- Départementale
- Autre voie
- Voie ferrée



Population de la commune	Nombre de zones à enjeux	Population en dépassement de seuil Lden	Établissement d'enseignement en dépassement de seuil Lden	Établissement de santé en dépassement de seuil Lden
4533	1	117	0	1



Légende

Zone à enjeu :

Indice

- > 1000
- [600-1000[
- [400-600[
- [200-400[
- < 200

Dépassement de seuil :

- Habitation
- Enseignement
- Santé

Résultats des mesures :

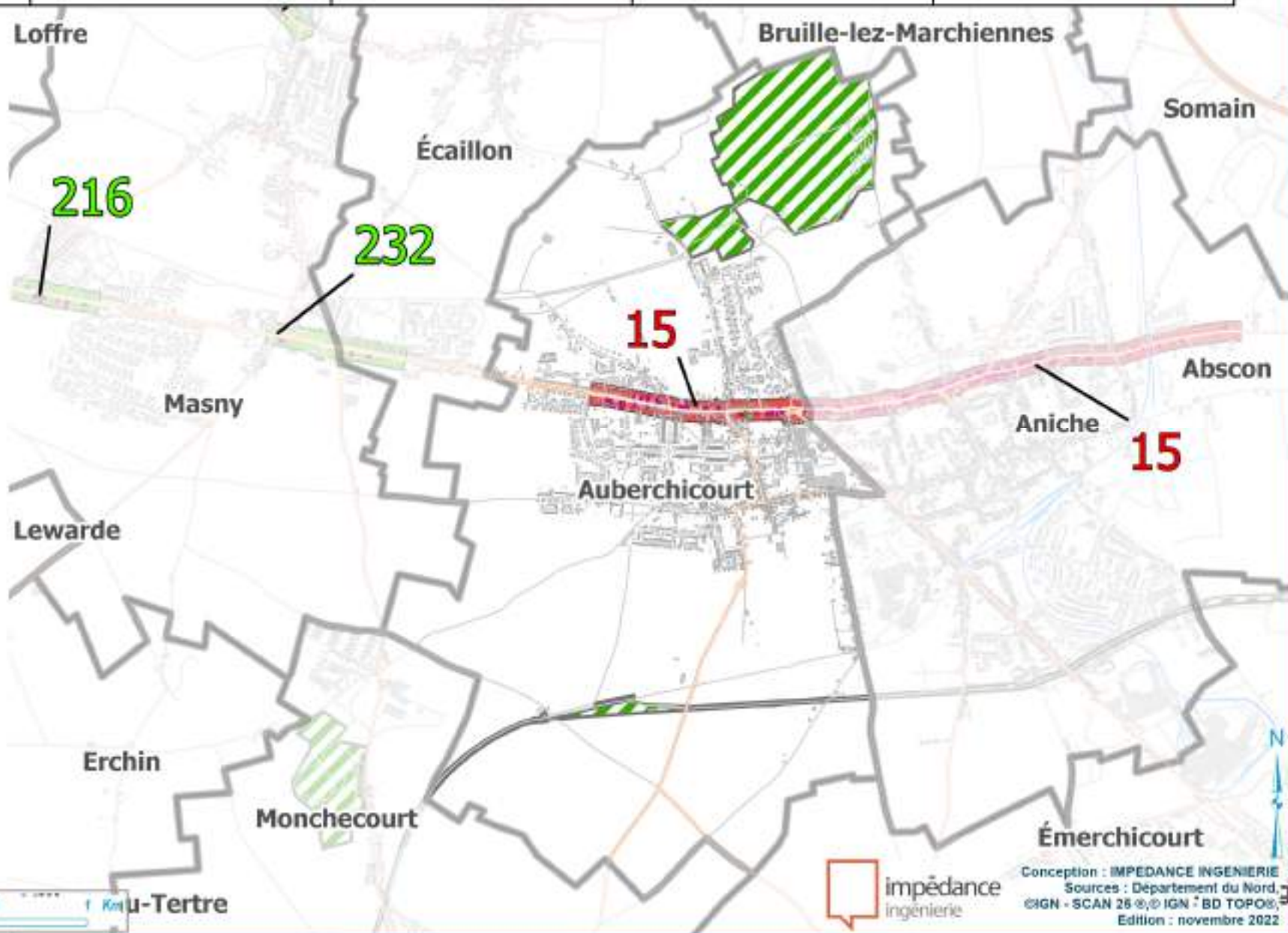
- Dépassement de seuil
- Près des seuils
- Pas de dépassement

Espaces Naturels du Nord :

- ENS

Voie de communication :

- Autoroute
- Nationale
- Départementale
- Autre voie
- Voie ferrée



Population de la commune	Nombre de zones à enjeux	Population en dépassement de seuil Lden	Établissement d'enseignement en dépassement de seuil Lden	Établissement de santé en dépassement de seuil Lden
1172	1	30	0	0



Légende

Zone à enjeu :

Indice

- > 1000
- [600-1000[
- [400-600[
- [200-400[
- < 200

Dépassement de seuil :

- Habitation
- Enseignement
- Santé

Résultats des mesures :

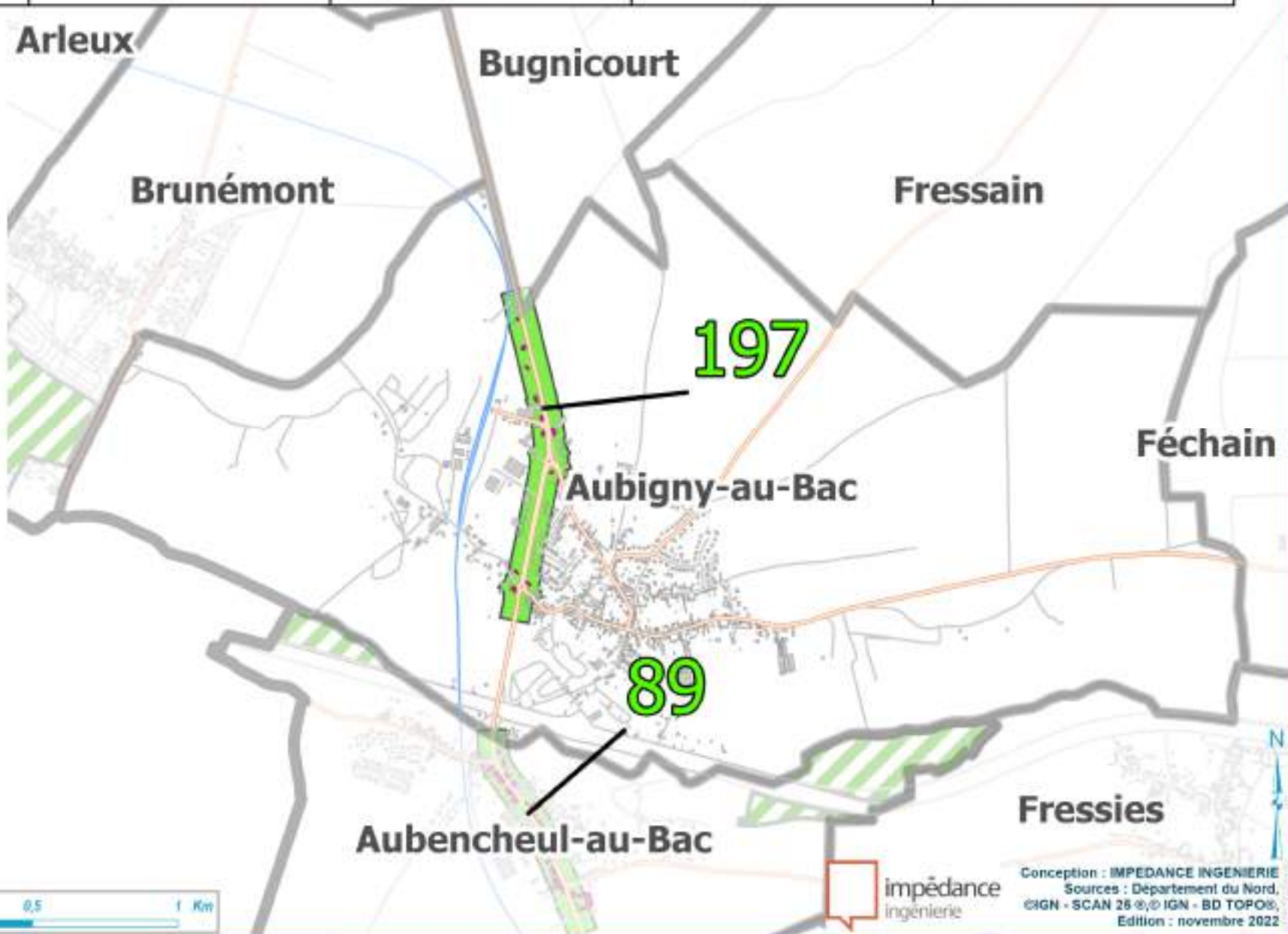
- Dépassement de seuil
- Près des seuils
- Pas de dépassement

Espaces Naturels du Nord :

- ENS

Voie de communication :

- Autoroute
- Nationale
- Départementale
- Autre voie
- Voie ferrée



Population de la commune	Nombre de zones à enjeux	Population en dépassement de seuil Lden	Établissement d'enseignement en dépassement de seuil Lden	Établissement de santé en dépassement de seuil Lden
1706	4	133	0	0



Légende

Zone à enjeu :

Indice

- > 1000
- [600-1000[
- [400-600[
- [200-400[
- < 200

Dépassement de seuil :

- Habitation
- Enseignement
- Santé

Résultats des mesures :

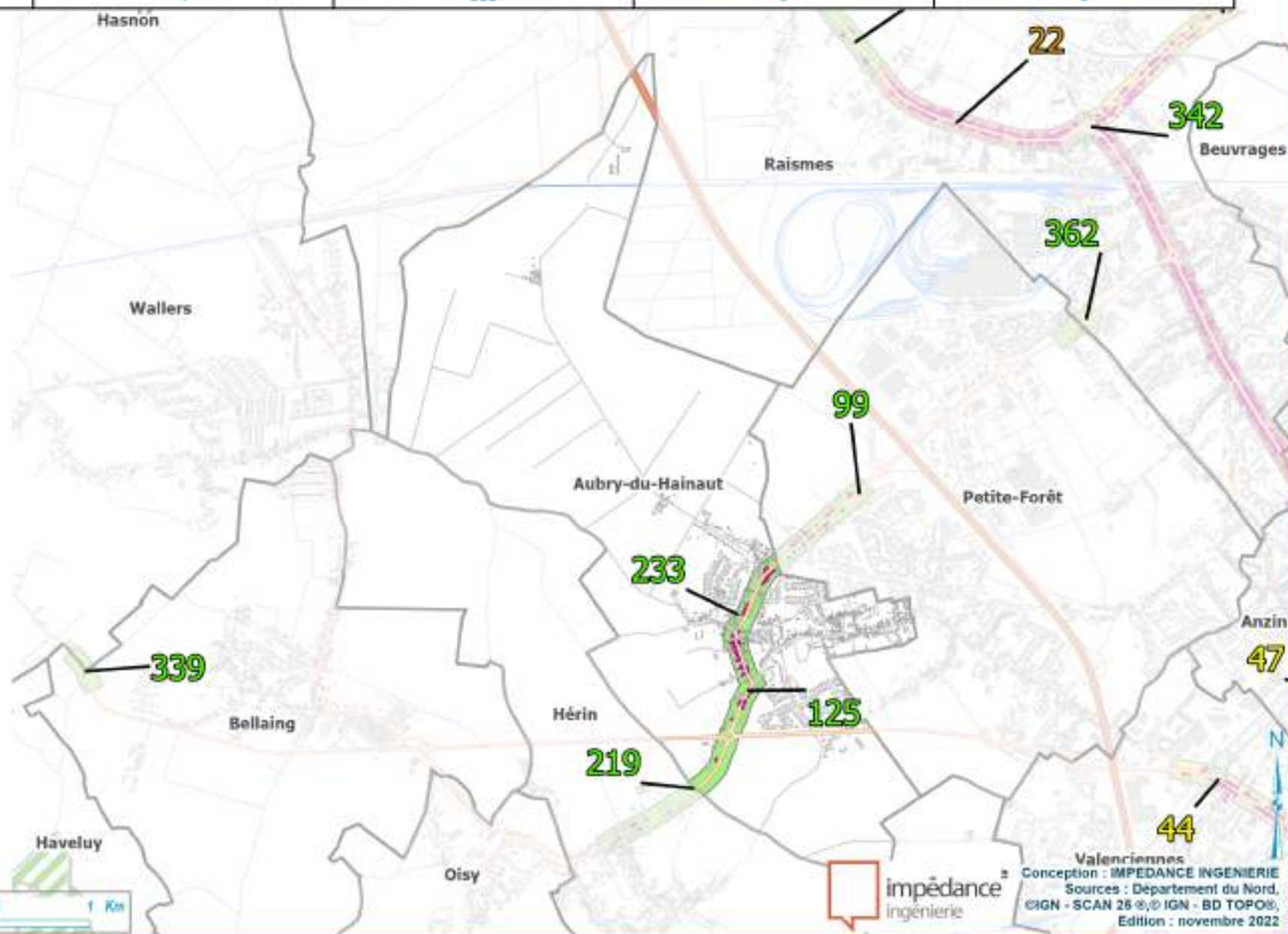
- Dépassement de seuil
- Près des seuils
- Pas de dépassement

Espaces Naturels du Nord :

- ENS

Voie de communication :

- Autoroute
- Nationale
- Départementale
- Autre voie
- Voie ferrée



Population de la commune	Nombre de zones à enjeux	Population en dépassement de seuil Lden	Établissement d'enseignement en dépassement de seuil Lden	Établissement de santé en dépassement de seuil Lden
7256	2	7	0	0



Légende

Zone à enjeu :

Indice

- > 1000
- [600-1000[
- [400-600[
- [200-400[
- < 200

Dépassement de seuil :

- Habitation
- Enseignement
- Santé

Résultats des mesures :

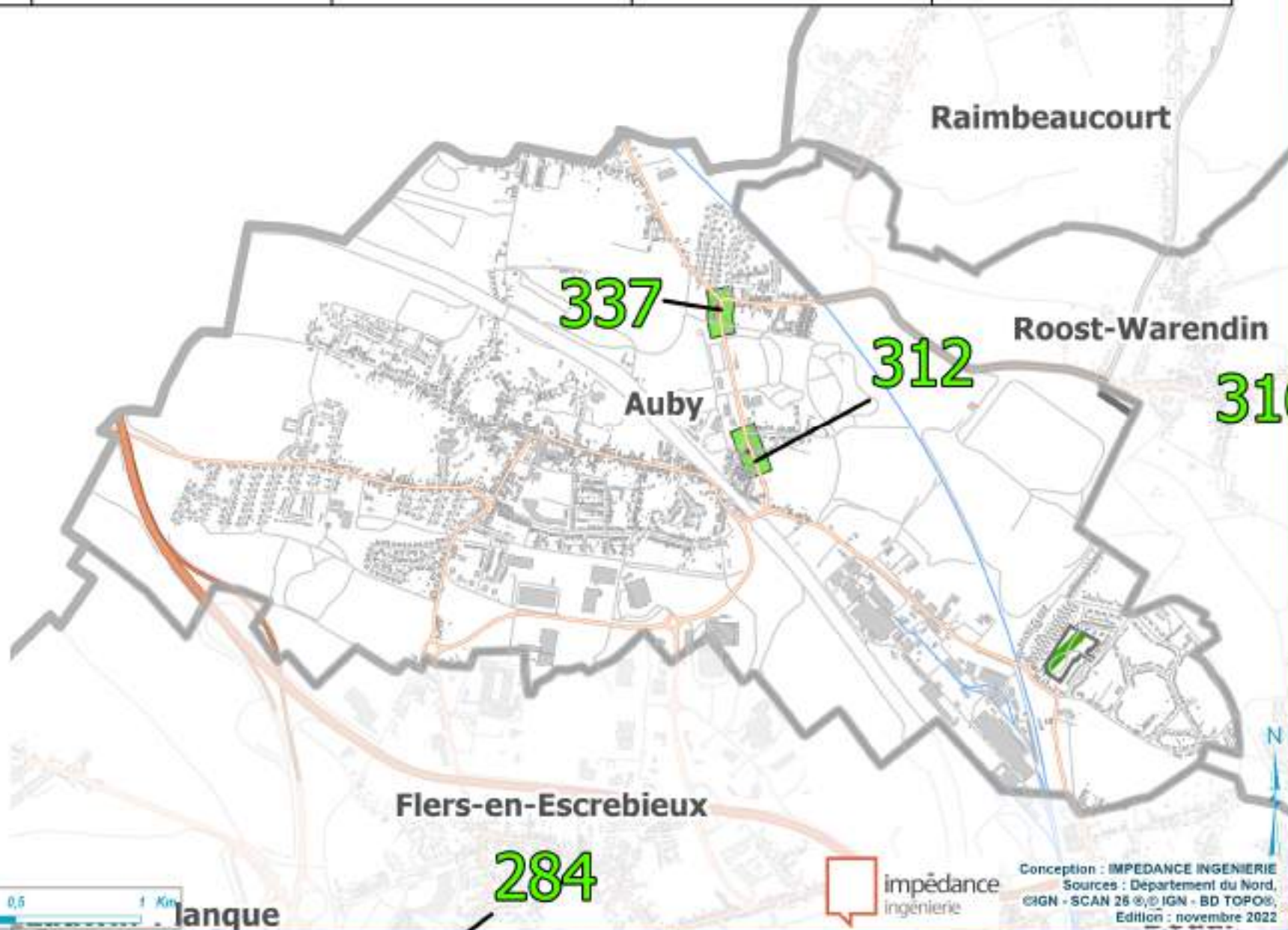
- Dépassement de seuil
- Près des seuils
- Pas de dépassement

Espaces Naturels du Nord :

- ENS

Voie de communication :

- Autoroute
- Nationale
- Départementale
- Autre voie
- Voie ferrée



Population de la commune	Nombre de zones à enjeux	Population en dépassement de seuil Lden	Établissement d'enseignement en dépassement de seuil Lden	Établissement de santé en dépassement de seuil Lden
7280	1	117	0	0



Légende

Zone à enjeu :

Indice

- > 1000
- [600-1000[
- [400-600[
- [200-400[
- < 200

Dépassement de seuil :

- Habitation
- Enseignement
- Santé

Résultats des mesures :

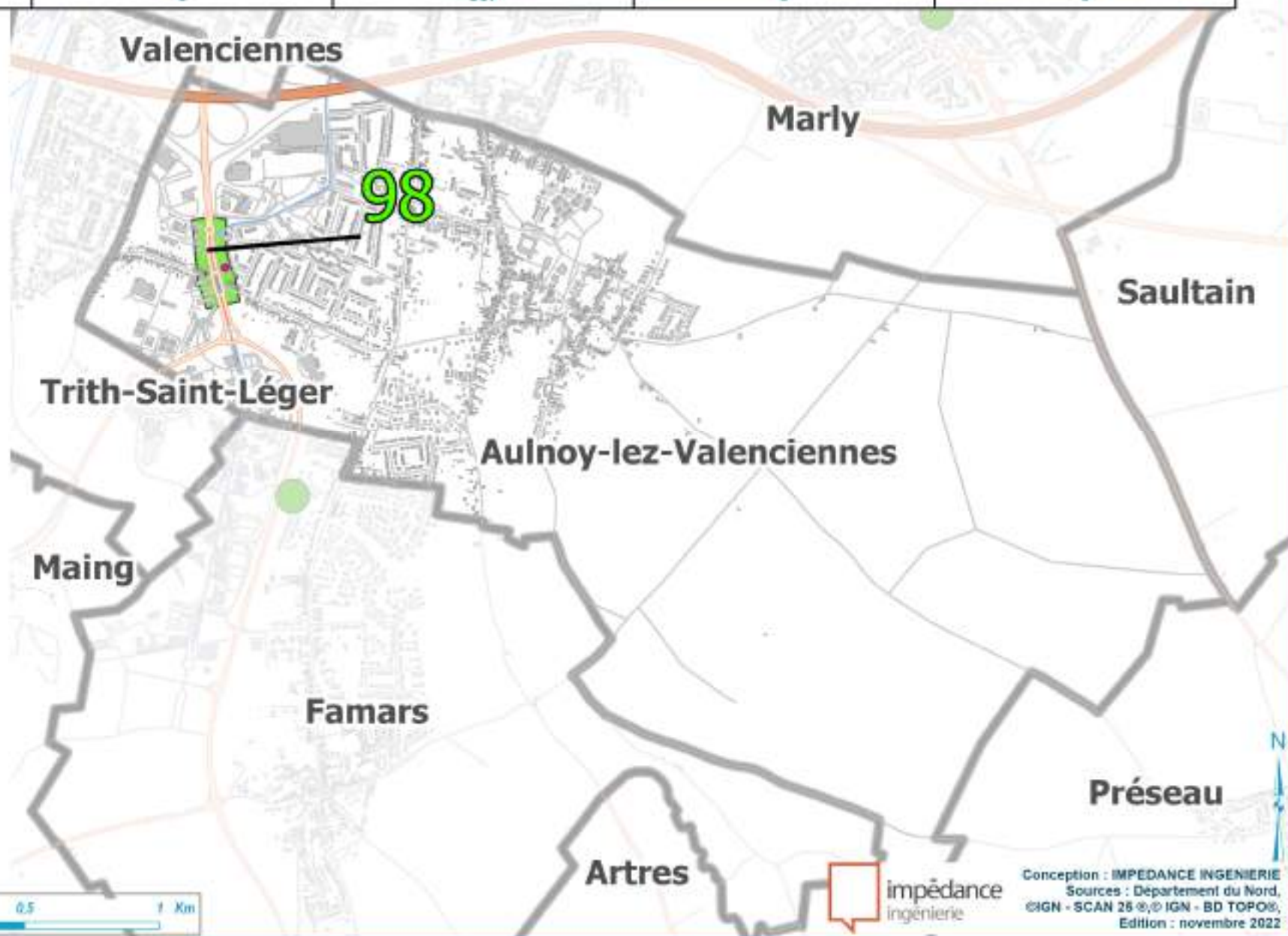
- Dépassement de seuil
- Près des seuils
- Pas de dépassement

Espaces Naturels du Nord :

- ENS

Voie de communication :

- Autoroute
- Nationale
- Départementale
- Autre voie
- Voie ferrée



Population de la commune	Nombre de zones à enjeux	Population en dépassement de seuil Lden	Établissement d'enseignement en dépassement de seuil Lden	Établissement de santé en dépassement de seuil Lden
8767	5	1152	0	0



Légende

Zone à enjeu :

Indice

- > 1000
- [600-1000[
- [400-600[
- [200-400[
- < 200

Dépassement de seuil :

- Habitation
- Enseignement
- Santé

Résultats des mesures :

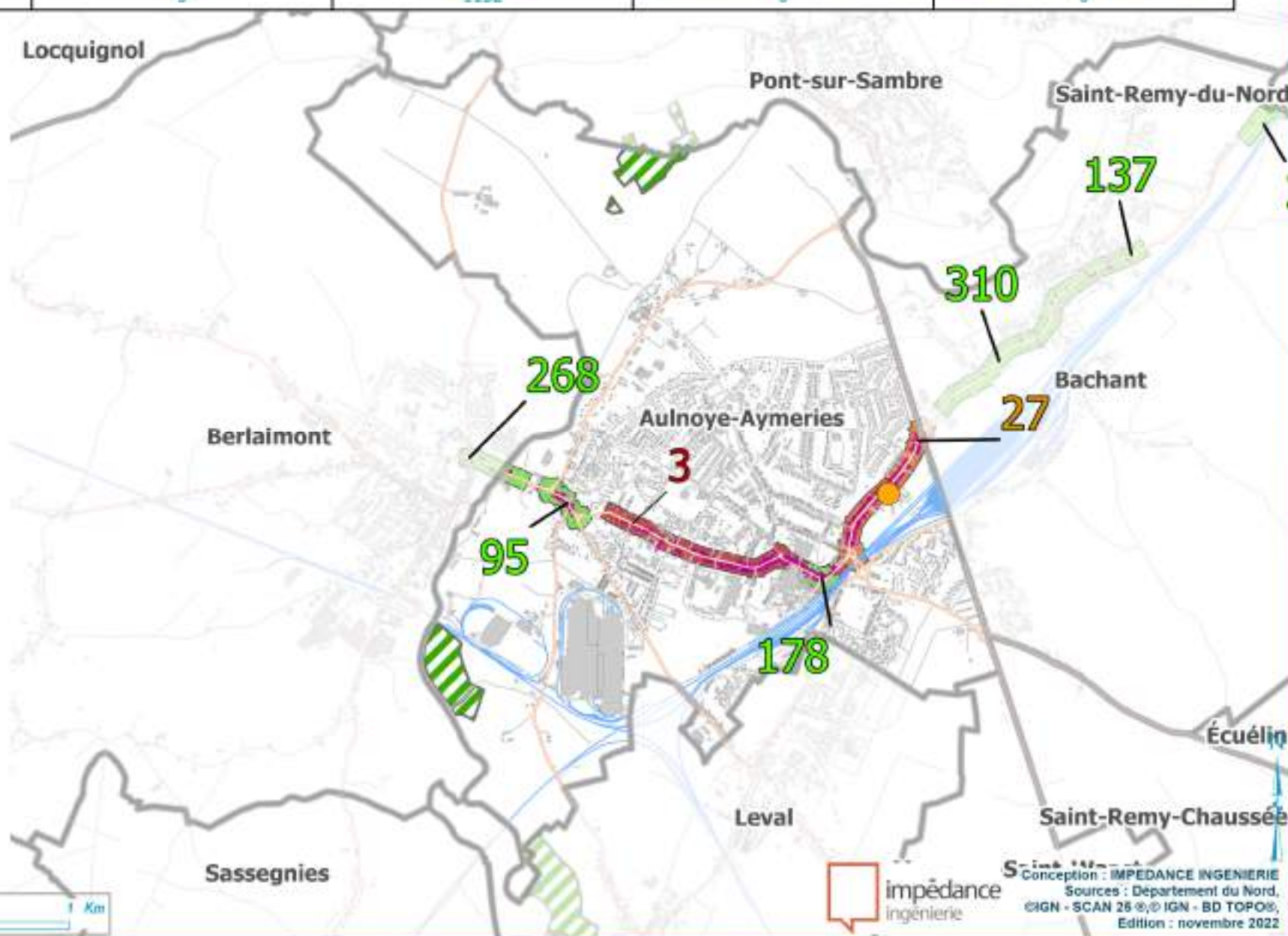
- Dépassement de seuil
- Près des seuils
- Pas de dépassement

Espaces Naturels du Nord :

- ENS

Voie de communication :

- Autoroute
- Nationale
- Départementale
- Autre voie
- Voie ferrée



Population de la commune	Nombre de zones à enjeux	Population en dépassement de seuil Lden	Établissement d'enseignement en dépassement de seuil Lden	Établissement de santé en dépassement de seuil Lden
2666	1	2	0	0



Légende

Zone à enjeu :

Indice

- > 1000
- [600-1000[
- [400-600[
- [200-400[
- < 200

Dépassement de seuil :

- Habitation
- Enseignement
- Santé

Résultats des mesures :

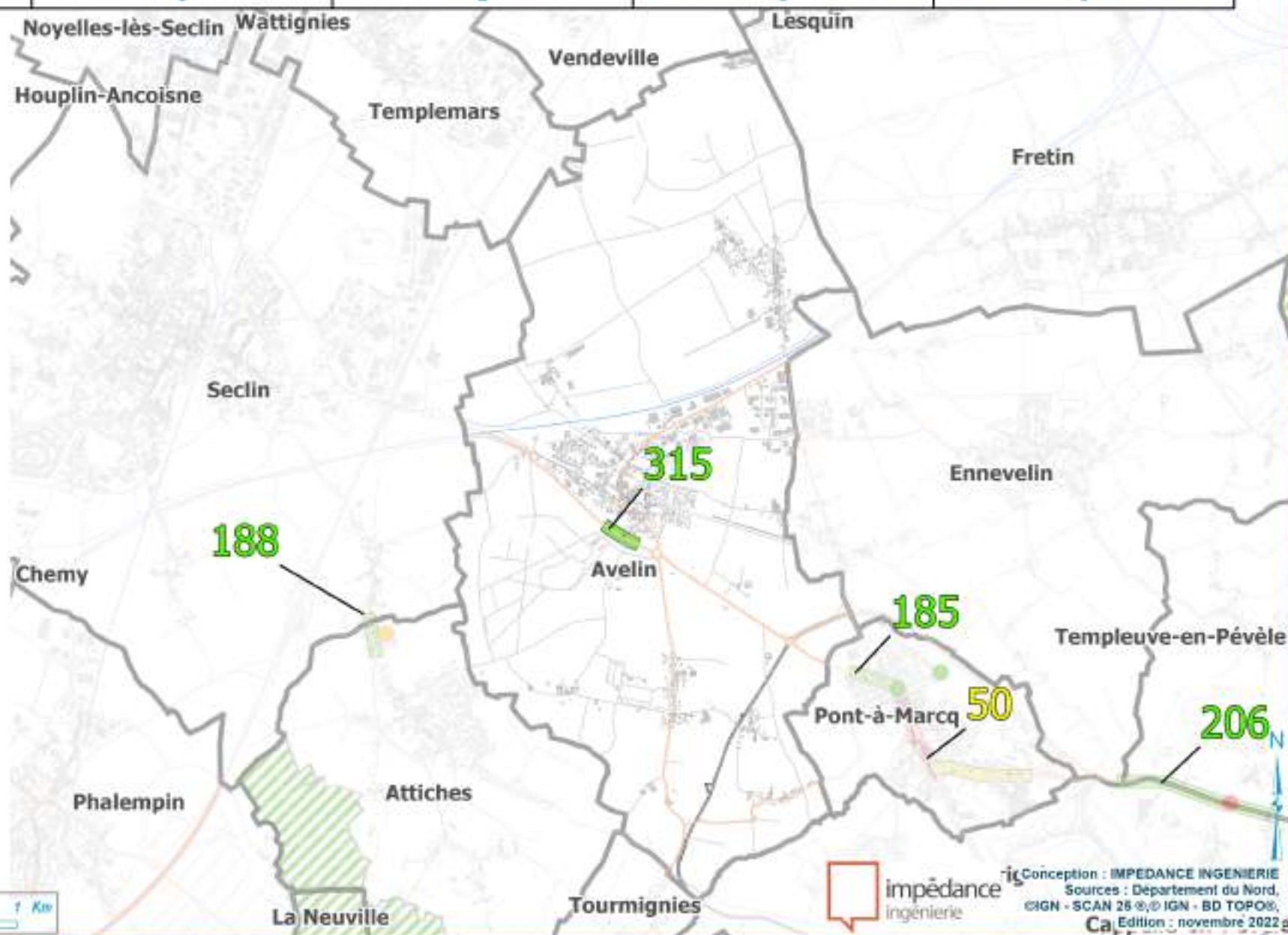
- Dépassement de seuil
- Près des seuils
- Pas de dépassement

Espaces Naturels du Nord :

- ENS

Voie de communication :

- Autoroute
- Nationale
- Départementale
- Autre voie
- Voie ferrée



Population de la commune	Nombre de zones à enjeux	Population en dépassement de seuil Lden	Établissement d'enseignement en dépassement de seuil Lden	Établissement de santé en dépassement de seuil Lden
2433	3	69	0	0



Légende

Zone à enjeu :

Indice

- > 1000
- [600-1000[
- [400-600[
- [200-400[
- < 200

Dépassement de seuil :

- Habitation
- Enseignement
- Santé

Résultats des mesures :

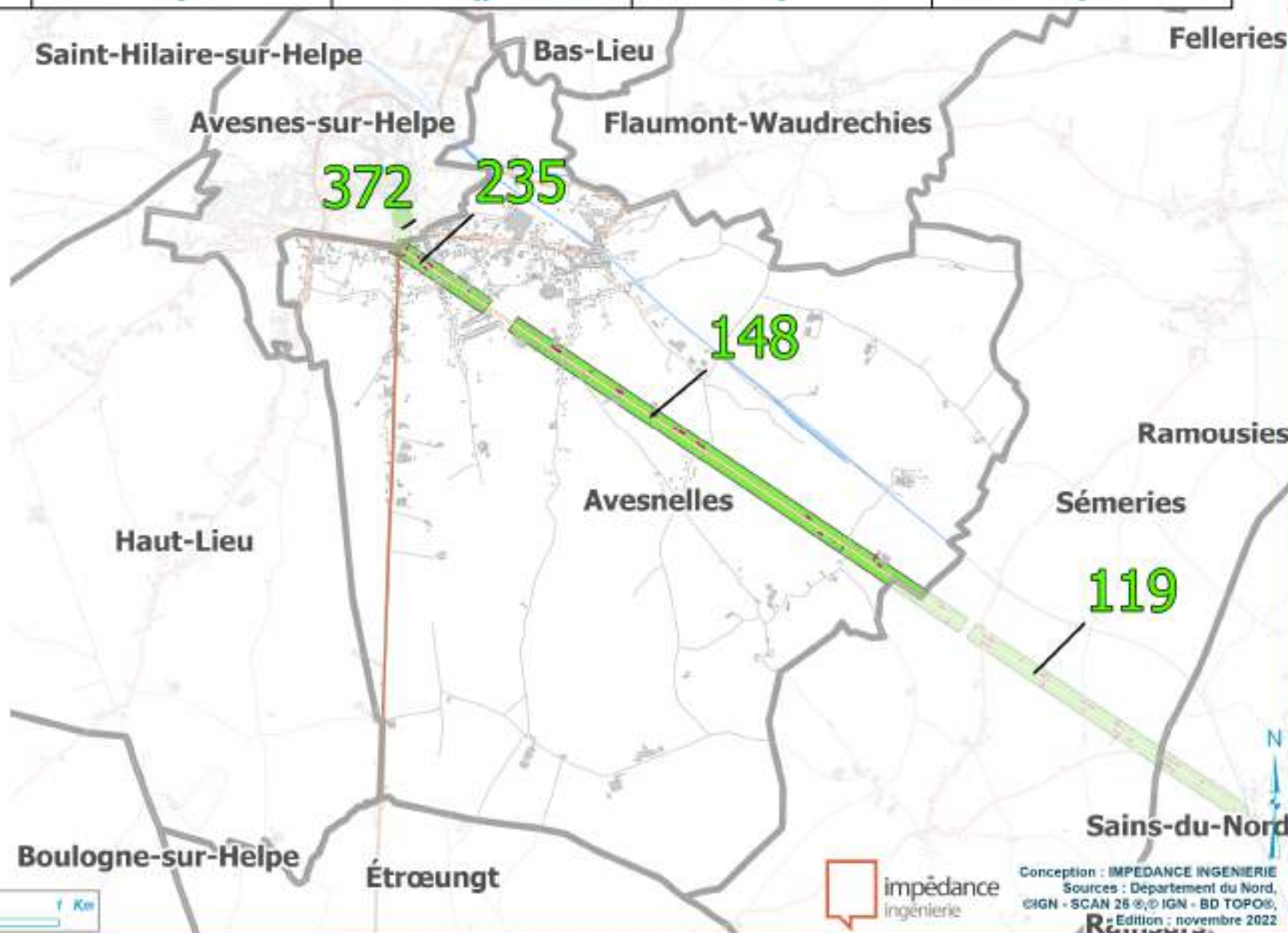
- Dépassement de seuil
- Près des seuils
- Pas de dépassement

Espaces Naturels du Nord :

- ENS

Voie de communication :

- Autoroute
- Nationale
- Départementale
- Autre voie
- Voie ferrée



Population de la commune	Nombre de zones à enjeux	Population en dépassement de seuil Lden	Établissement d'enseignement en dépassement de seuil Lden	Établissement de santé en dépassement de seuil Lden
815	1	12	0	0



Légende

Zone à enjeu :

Indice

- > 1000
- [600-1000[
- [400-600[
- [200-400[
- < 200

Dépassement de seuil :

- Habitation
- Enseignement
- Santé

Résultats des mesures :

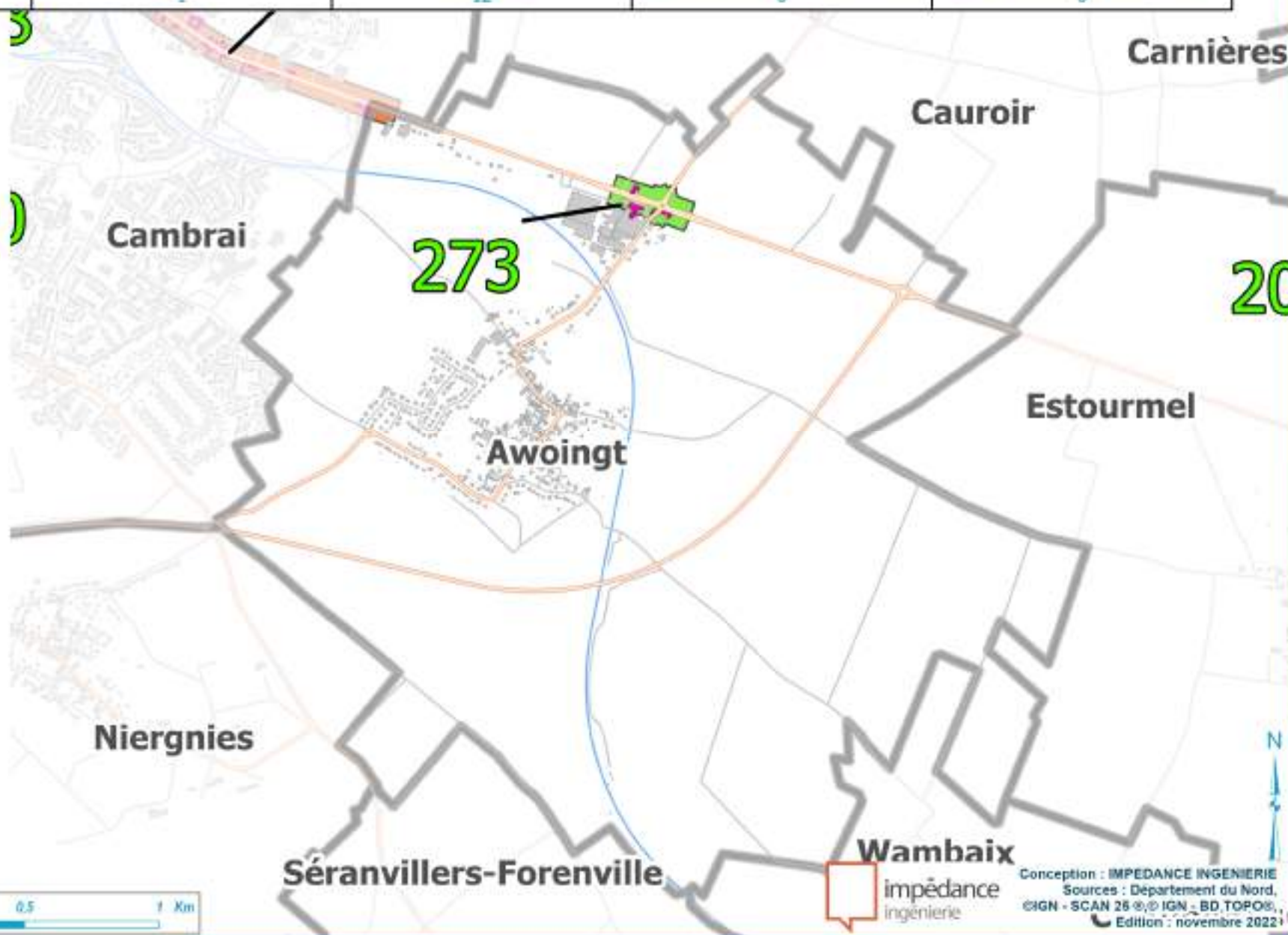
- Dépassement de seuil
- Près des seuils
- Pas de dépassement

Espaces Naturels du Nord :

- ENS

Voie de communication :

- Autoroute
- Nationale
- Départementale
- Autre voie
- Voie ferrée



Population de la commune	Nombre de zones à enjeux	Population en dépassement de seuil Lden	Établissement d'enseignement en dépassement de seuil Lden	Établissement de santé en dépassement de seuil Lden
2306	3	78	0	0



Légende

Zone à enjeu :

Indice

- > 1000
- [600-1000[
- [400-600[
- [200-400[
- < 200

Dépassement de seuil :

- Habitation
- Enseignement
- Santé

Résultats des mesures :

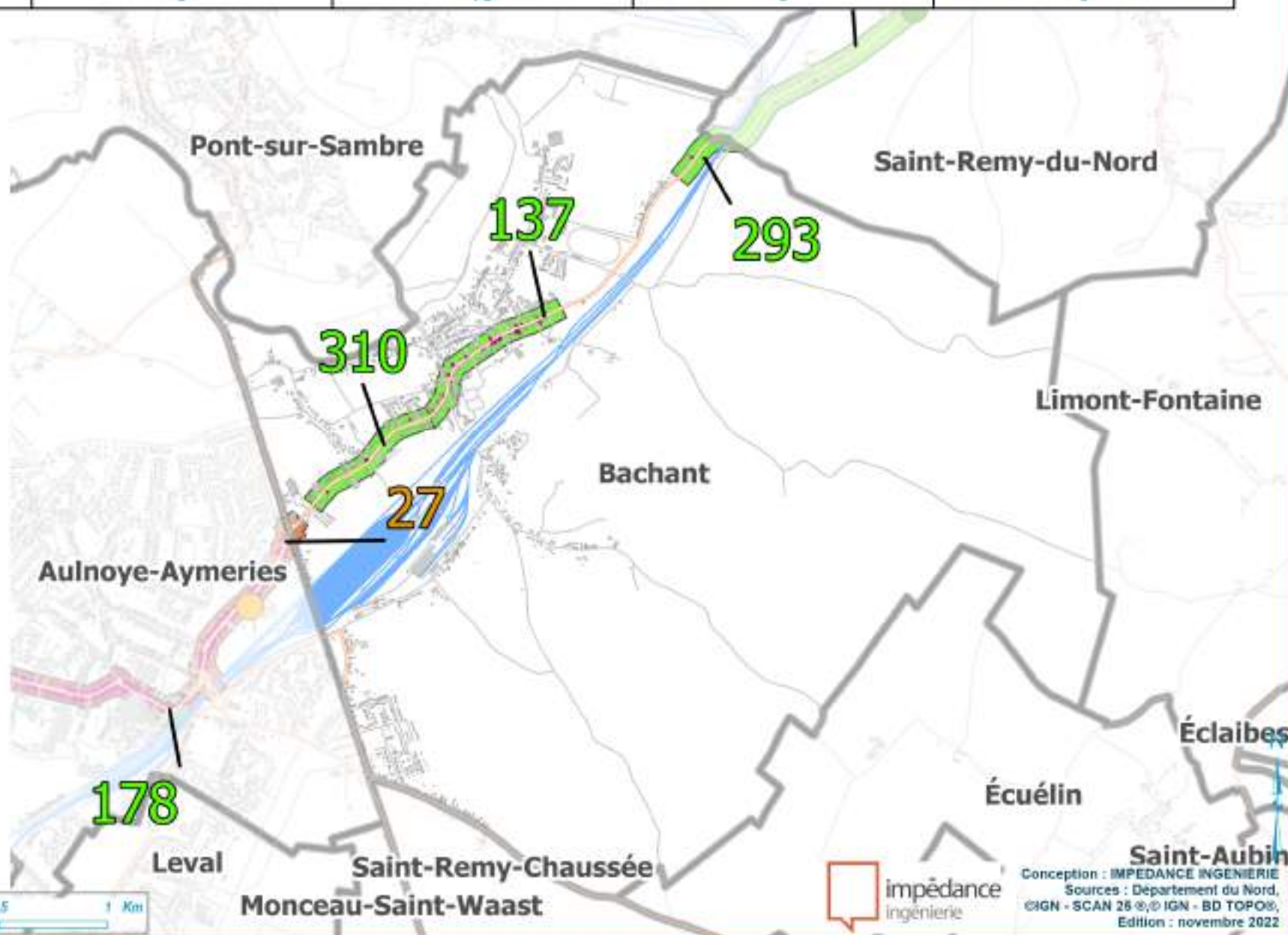
- Dépassement de seuil
- Près des seuils
- Pas de dépassement

Espaces Naturels du Nord :

- ENS

Voie de communication :

- Autoroute
- Nationale
- Départementale
- Autre voie
- Voie ferrée



Population de la commune	Nombre de zones à enjeux	Population en dépassement de seuil Lden	Établissement d'enseignement en dépassement de seuil Lden	Établissement de santé en dépassement de seuil Lden
15019	4	908	0	2



Légende

Zone à enjeu :

Indice

- > 1000
- [600-1000[
- [400-600[
- [200-400[
- < 200

Dépassement de seuil :

- Habitation
- Enseignement
- Santé

Résultats des mesures :

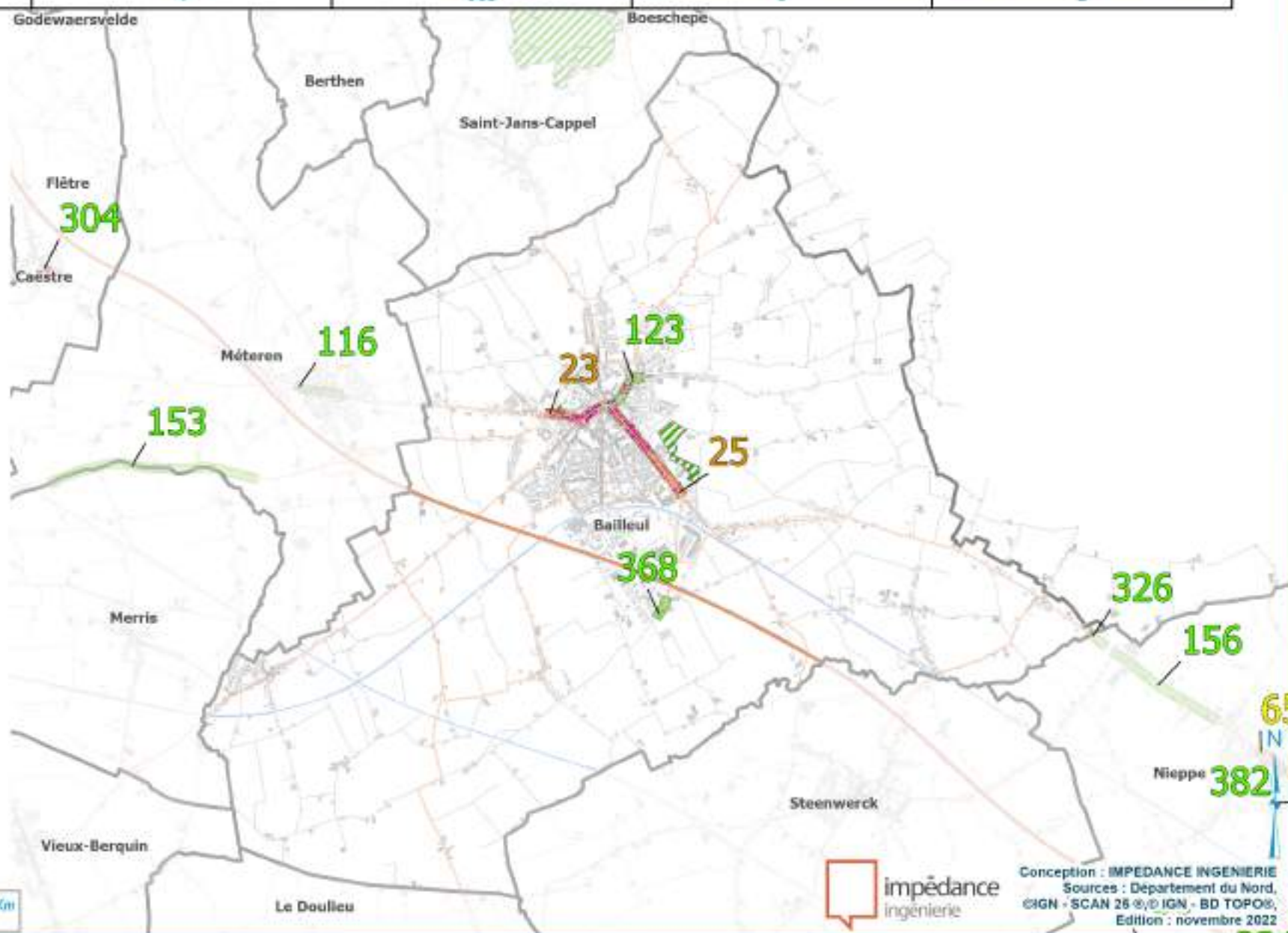
- Dépassement de seuil
- Près des seuils
- Pas de dépassement

Espaces Naturels du Nord :

- ENS

Voie de communication :

- Autoroute
- Nationale
- Départementale
- Autre voie
- Voie ferrée



Population de la commune	Nombre de zones à enjeux	Population en dépassement de seuil Lden	Établissement d'enseignement en dépassement de seuil Lden	Établissement de santé en dépassement de seuil Lden
3295	1	16	0	0



Légende

Zone à enjeu :

Indice

- > 1000
- [600-1000[
- [400-600[
- [200-400[
- < 200

Dépassement de seuil :

- Habitation
- Enseignement
- Santé

Résultats des mesures :

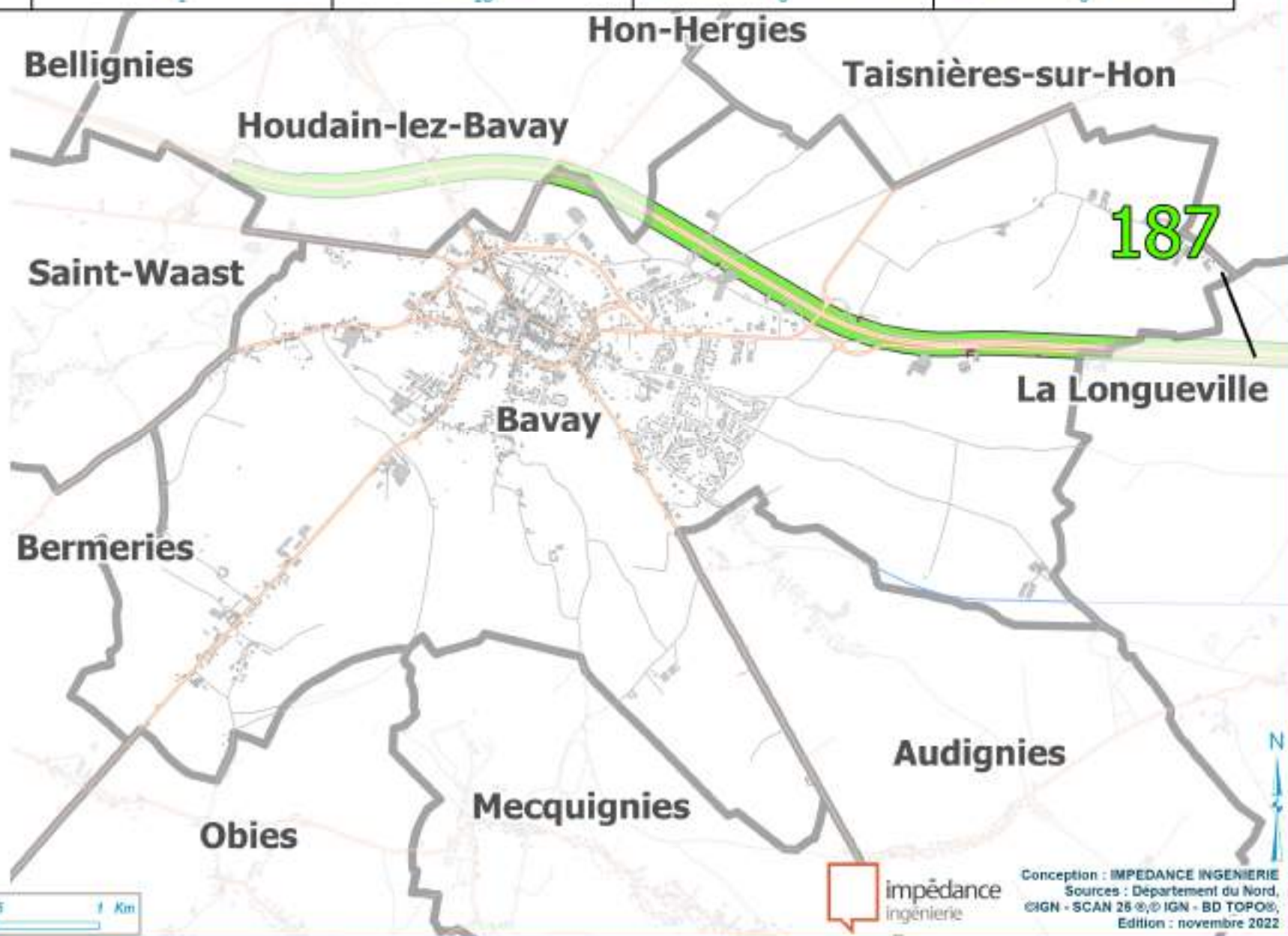
- Dépassement de seuil
- Près des seuils
- Pas de dépassement

Espaces Naturels du Nord :

- ENS

Voie de communication :

- Autoroute
- Nationale
- Départementale
- Autre voie
- Voie ferrée



Population de la commune	Nombre de zones à enjeux	Population en dépassement de seuil Lden	Établissement d'enseignement en dépassement de seuil Lden	Établissement de santé en dépassement de seuil Lden
445	1	120	0	0



Légende

Zone à enjeu :

Indice

- > 1000
- [600-1000[
- [400-600[
- [200-400[
- < 200

Dépassement de seuil :

- Habitation
- Enseignement
- Santé

Résultats des mesures :

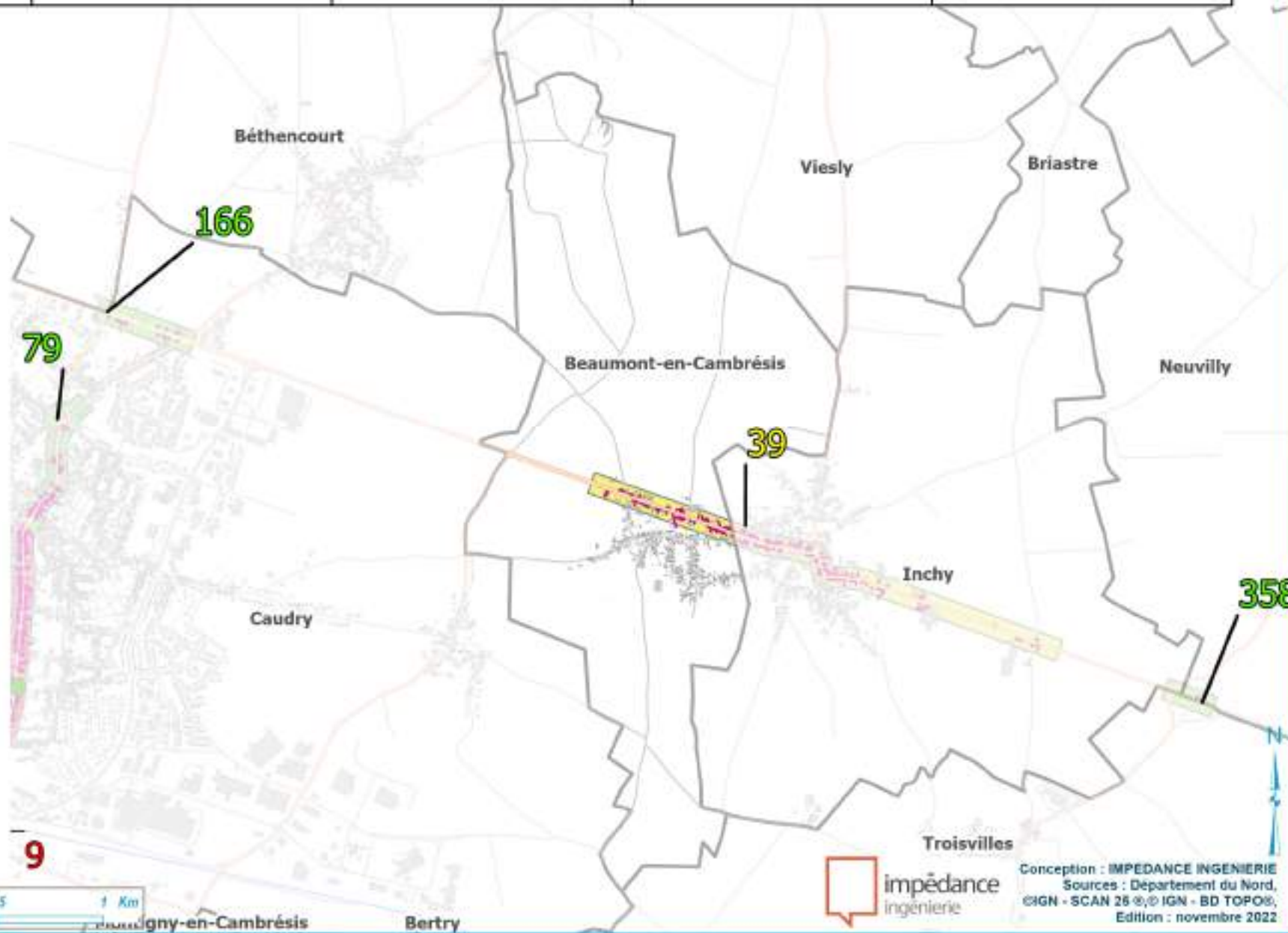
- Dépassement de seuil
- Près des seuils
- Pas de dépassement

Espaces Naturels du Nord :

- ENS

Voie de communication :

- Autoroute
- Nationale
- Départementale
- Autre voie
- Voie ferrée



Population de la commune	Nombre de zones à enjeux	Population en dépassement de seuil Lden	Établissement d'enseignement en dépassement de seuil Lden	Établissement de santé en dépassement de seuil Lden
2038	3	255	0	0



Légende

Zone à enjeu :

Indice

- > 1000
- [600-1000[
- [400-600[
- [200-400[
- < 200

Dépassement de seuil :

- Habitation
- Enseignement
- Santé

Résultats des mesures :

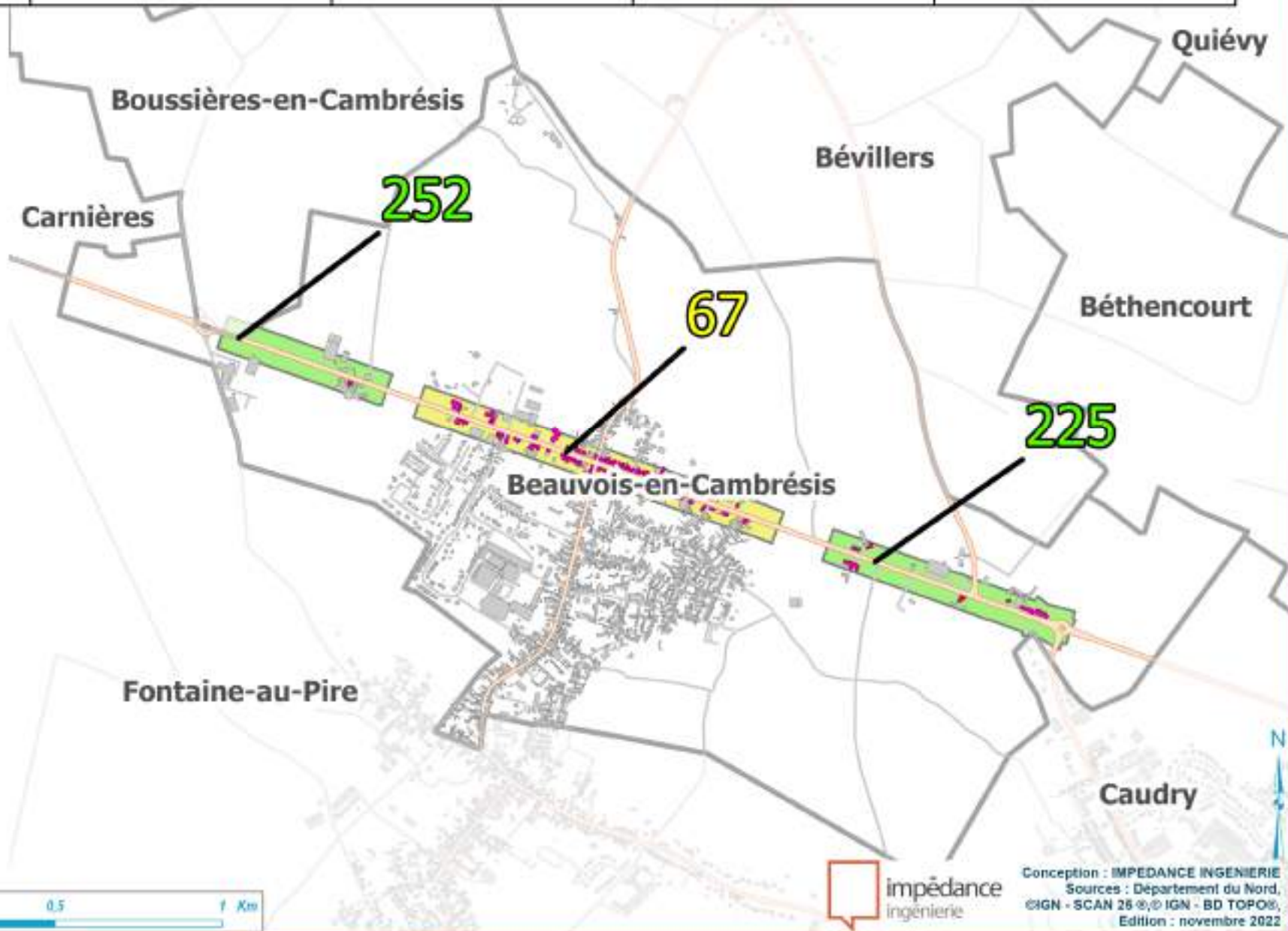
- Dépassement de seuil
- Près des seuils
- Pas de dépassement

Espaces Naturels du Nord :

- ENS

Voie de communication :

- Autoroute
- Nationale
- Départementale
- Autre voie
- Voie ferrée



Population de la commune	Nombre de zones à enjeux	Population en dépassement de seuil Lden	Établissement d'enseignement en dépassement de seuil Lden	Établissement de santé en dépassement de seuil Lden
1252	1	2	0	0



Légende

Zone à enjeu :

Indice

- > 1000
- [600-1000[
- [400-600[
- [200-400[
- < 200

Dépassement de seuil :

- Habitation
- Enseignement
- Santé

Résultats des mesures :

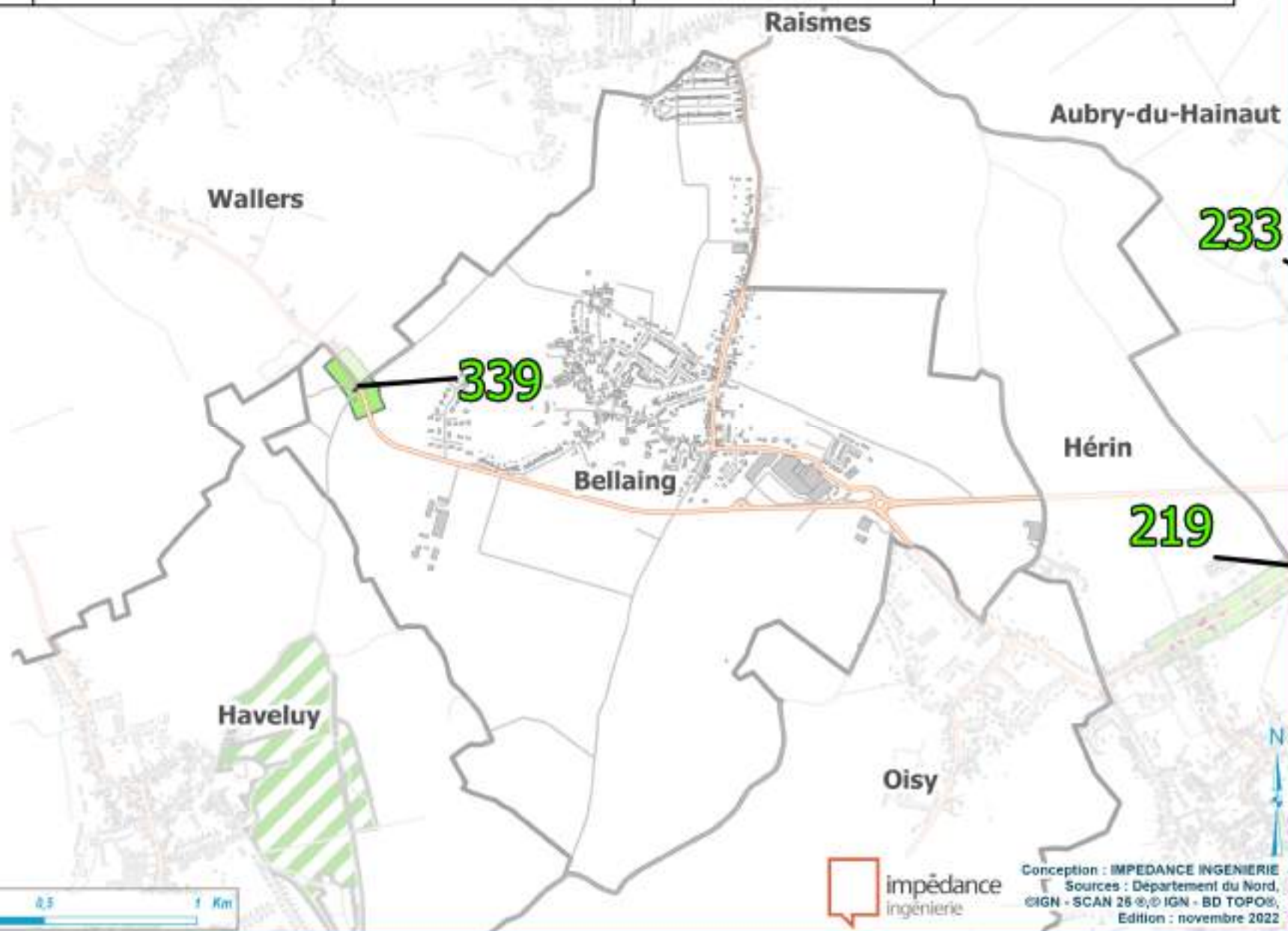
- Dépassement de seuil
- Près des seuils
- Pas de dépassement

Espaces Naturels du Nord :

- ENS

Voie de communication :

- Autoroute
- Nationale
- Départementale
- Autre voie
- Voie ferrée



Population de la commune	Nombre de zones à enjeux	Population en dépassement de seuil Lden	Établissement d'enseignement en dépassement de seuil Lden	Établissement de santé en dépassement de seuil Lden
3637	1	2	0	0



Téteghem-Coudekerque-Village

Hoymille

365

Bergues

Bierne

Légende

Zone à enjeu :

Indice

- > 1000
- [600-1000[
- [400-600[
- [200-400[
- < 200

Dépassement de seuil :

- Habitation
- Enseignement
- Santé

Résultats des mesures :

- Dépassement de seuil
- Près des seuils
- Pas de dépassement

Espaces Naturels du Nord :

- ENS

Voie de communication :

- Autoroute
- Nationale
- Départementale
- Autre voie
- Voie ferrée



Population de la commune	Nombre de zones à enjeux	Population en dépassement de seuil Lden	Établissement d'enseignement en dépassement de seuil Lden	Établissement de santé en dépassement de seuil Lden
3155	1	12	0	0



Légende

Zone à enjeu :

Indice

- > 1000
- [600-1000[
- [400-600[
- [200-400[
- < 200

Dépassement de seuil :

- Habitation
- Enseignement
- Santé

Résultats des mesures :

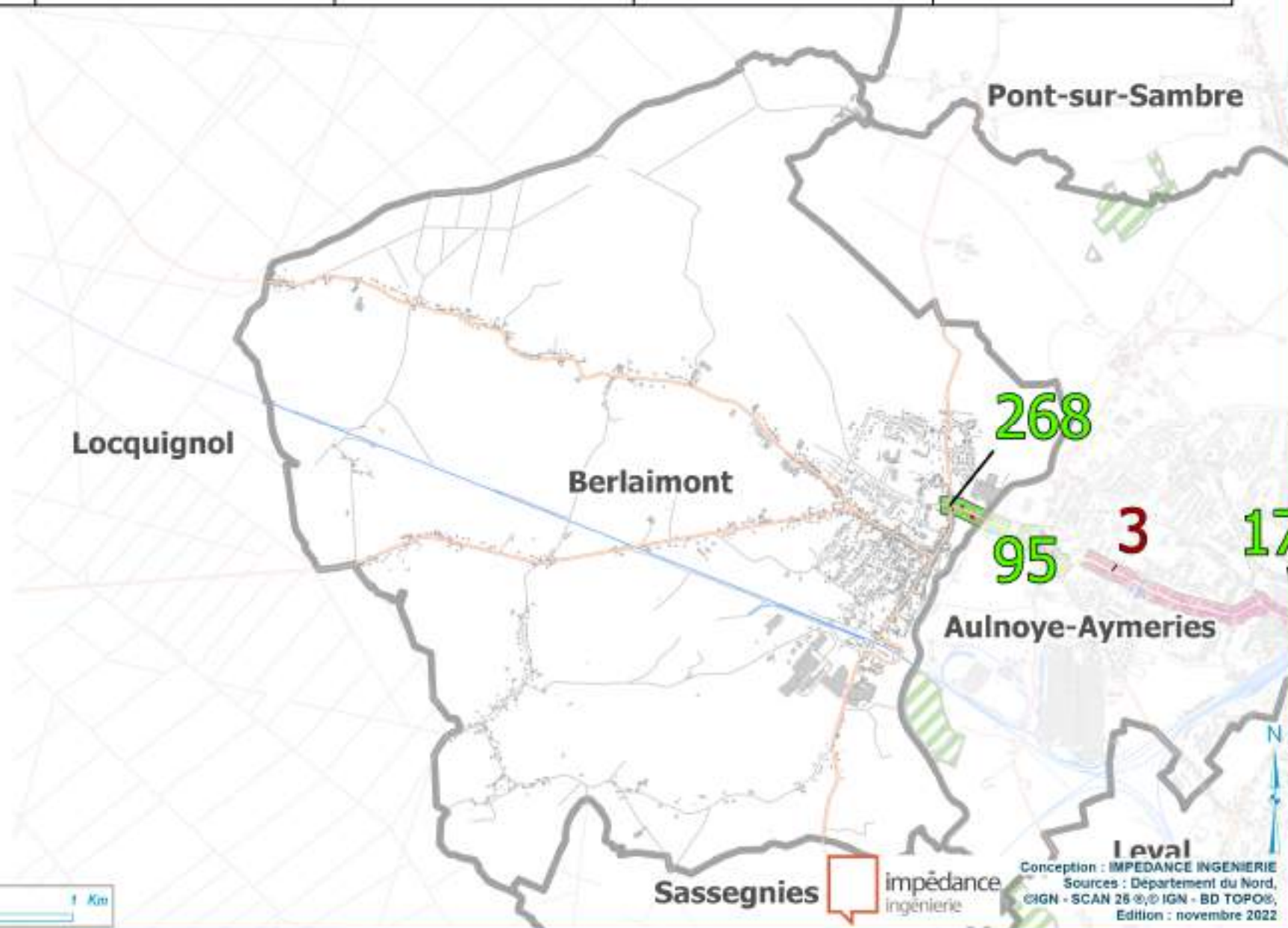

- Dépassement de seuil
- Près des seuils
- Pas de dépassement

Espaces Naturels du Nord :

- ENS

Voie de communication :

- Autoroute
- Nationale
- Départementale
- Autre voie
- Voie ferrée



Population de la commune	Nombre de zones à enjeux	Population en dépassement de seuil Lden	Établissement d'enseignement en dépassement de seuil Lden	Établissement de santé en dépassement de seuil Lden
6821	1	557	0	0



Légende

Zone à enjeu :

Indice

- > 1000
- [600-1000[
- [400-600[
- [200-400[
- < 200

Dépassement de seuil :

- Habitation
- Enseignement
- Santé

Résultats des mesures :

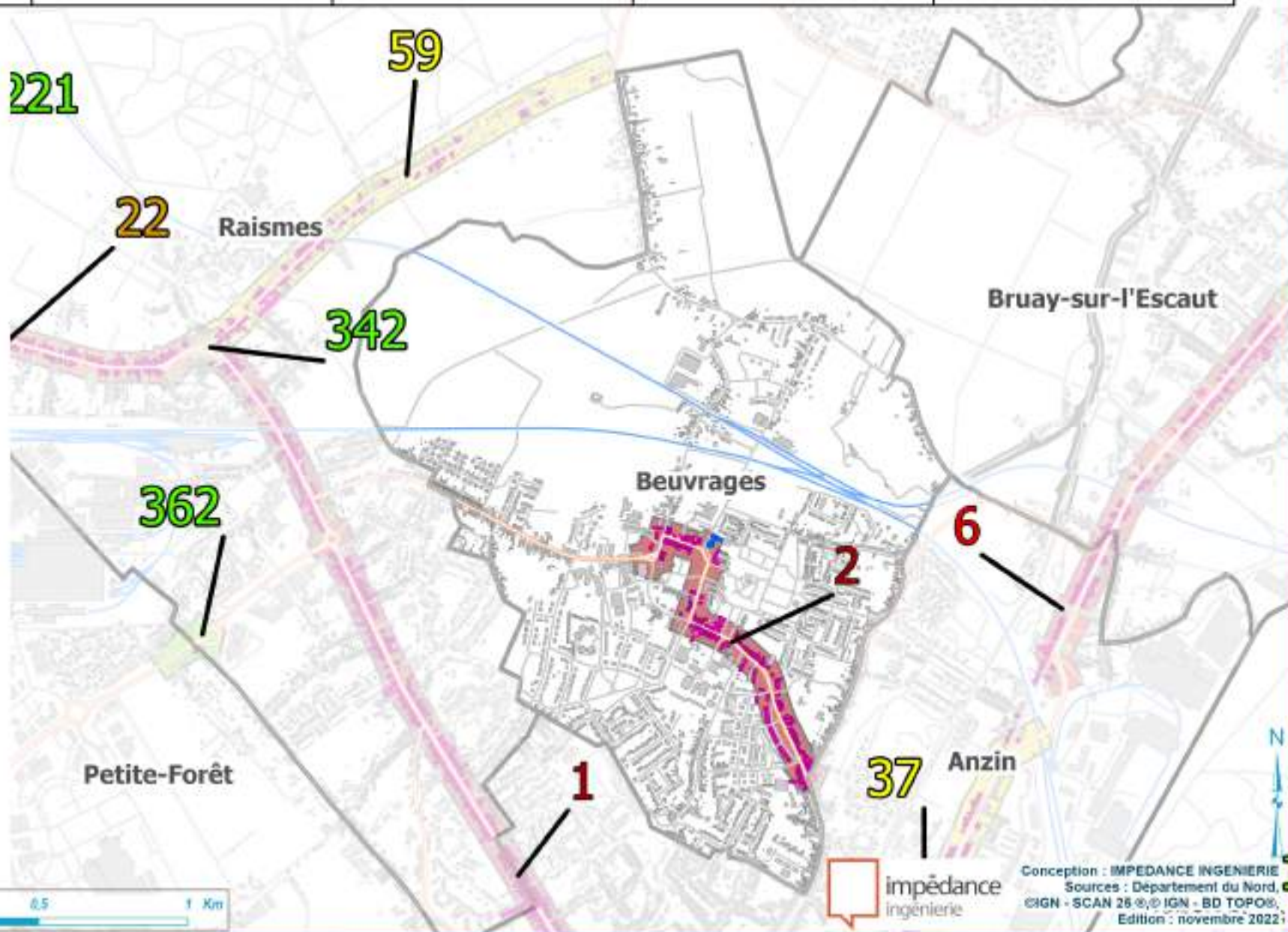
- Dépassement de seuil
- Près des seuils
- Pas de dépassement

Espaces Naturels du Nord :

- ENS

Voie de communication :

- Autoroute
- Nationale
- Départementale
- Autre voie
- Voie ferrée



Population de la commune	Nombre de zones à enjeux	Population en dépassement de seuil Lden	Établissement d'enseignement en dépassement de seuil Lden	Établissement de santé en dépassement de seuil Lden
2761	2	60	0	0



Légende

Zone à enjeu :

Indice

- > 1000
- [600-1000[
- [400-600[
- [200-400[
- < 200

Dépassement de seuil :

- Habitation
- Enseignement
- Santé

Résultats des mesures :

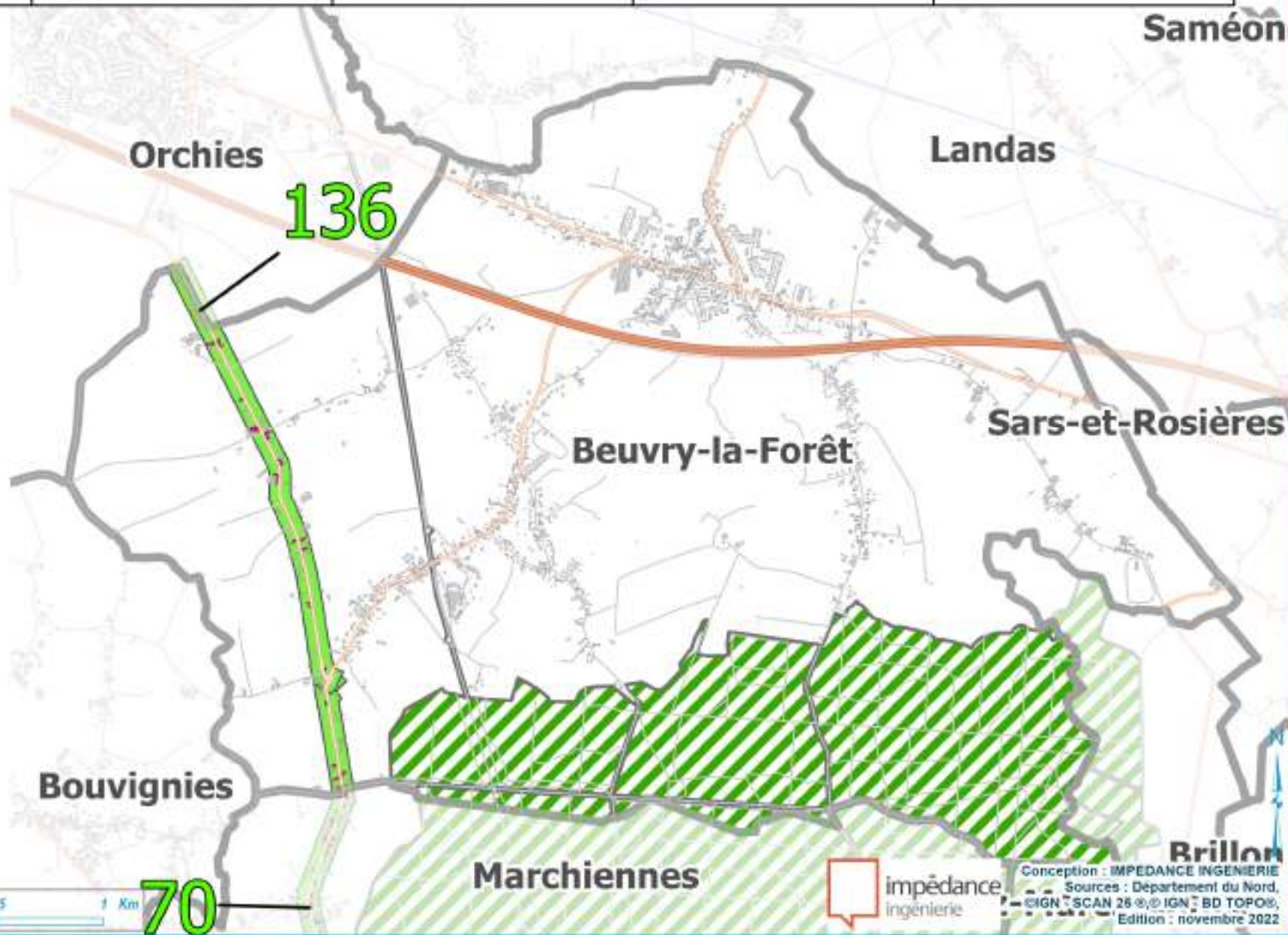
- Dépassement de seuil
- Près des seuils
- Pas de dépassement

Espaces Naturels du Nord :

- ENS

Voie de communication :

- Autoroute
- Nationale
- Départementale
- Autre voie
- Voie ferrée



Population de la commune	Nombre de zones à enjeux	Population en dépassement de seuil Lden	Établissement d'enseignement en dépassement de seuil Lden	Établissement de santé en dépassement de seuil Lden
580	2	230	0	0



Légende

Zone à enjeu :

Indice

- > 1000
- [600-1000[
- [400-600[
- [200-400[
- < 200

Dépassement de seuil :

- Habitation
- Enseignement
- Santé

Résultats des mesures :

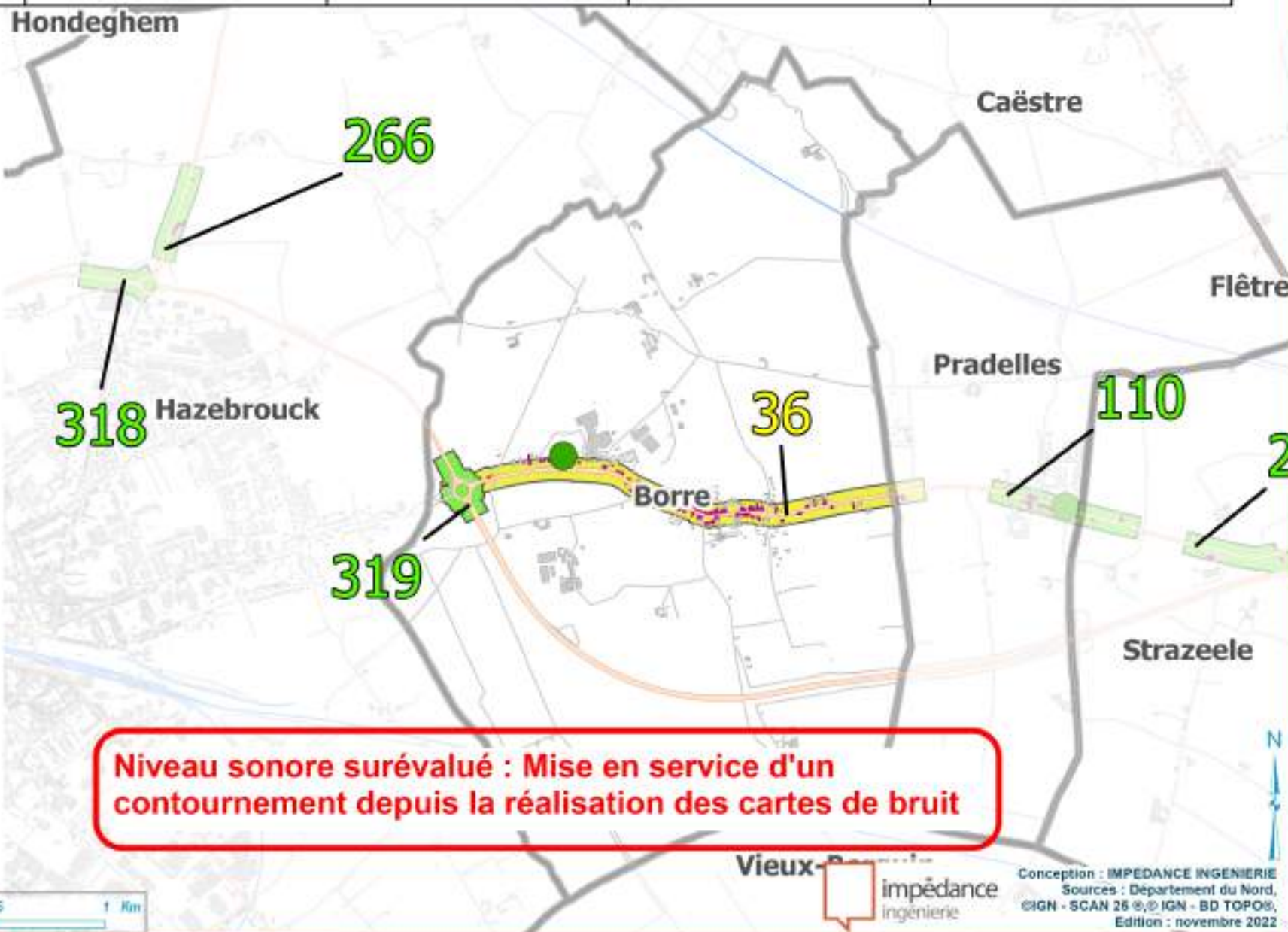
- Dépassement de seuil
- Près des seuils
- Pas de dépassement

Espaces Naturels du Nord :

- ENS

Voie de communication :

- Autoroute
- Nationale
- Départementale
- Autre voie
- Voie ferrée



Niveau sonore surévalué : Mise en service d'un contournement depuis la réalisation des cartes de bruit

Population de la commune	Nombre de zones à enjeux	Population en dépassement de seuil Lden	Établissement d'enseignement en dépassement de seuil Lden	Établissement de santé en dépassement de seuil Lden
3940	2	347	0	0



Légende

Zone à enjeu :

Indice

- > 1000
- [600-1000[
- [400-600[
- [200-400[
- < 200

Dépassement de seuil :

- Habitation
- Enseignement
- Santé

Résultats des mesures :

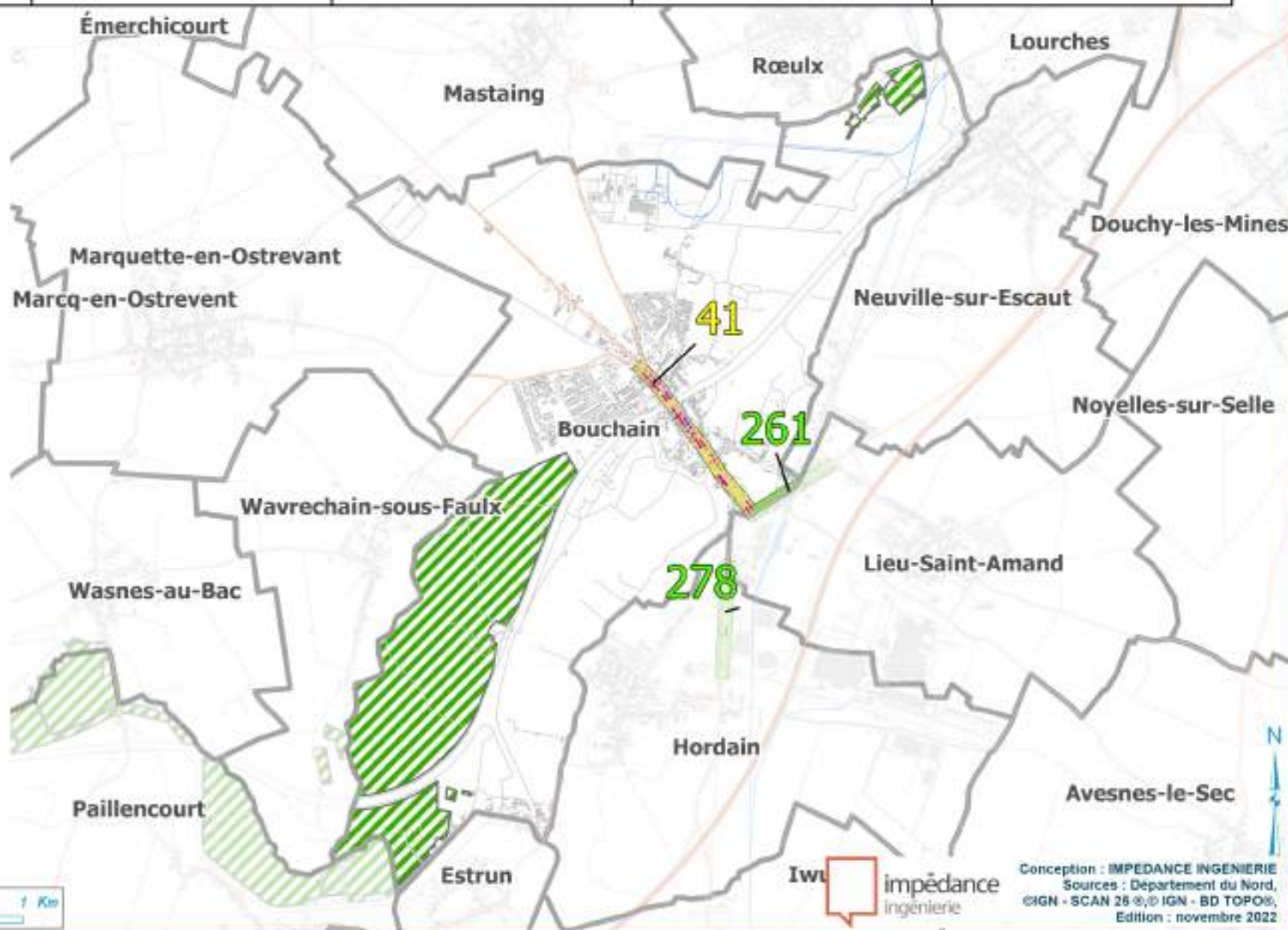
- Dépassement de seuil
- Près des seuils
- Pas de dépassement

Espaces Naturels du Nord :

- ENS

Voie de communication :

- Autoroute
- Nationale
- Départementale
- Autre voie
- Voie ferrée



Population de la commune	Nombre de zones à enjeux	Population en dépassement de seuil Lden	Établissement d'enseignement en dépassement de seuil Lden	Établissement de santé en dépassement de seuil Lden
11311	4	911	0	0



Légende

Zone à enjeu :

Indice

- > 1000
- [600-1000[
- [400-600[
- [200-400[
- < 200

Dépassement de seuil :

- Habitation
- Enseignement
- Santé

Résultats des mesures :

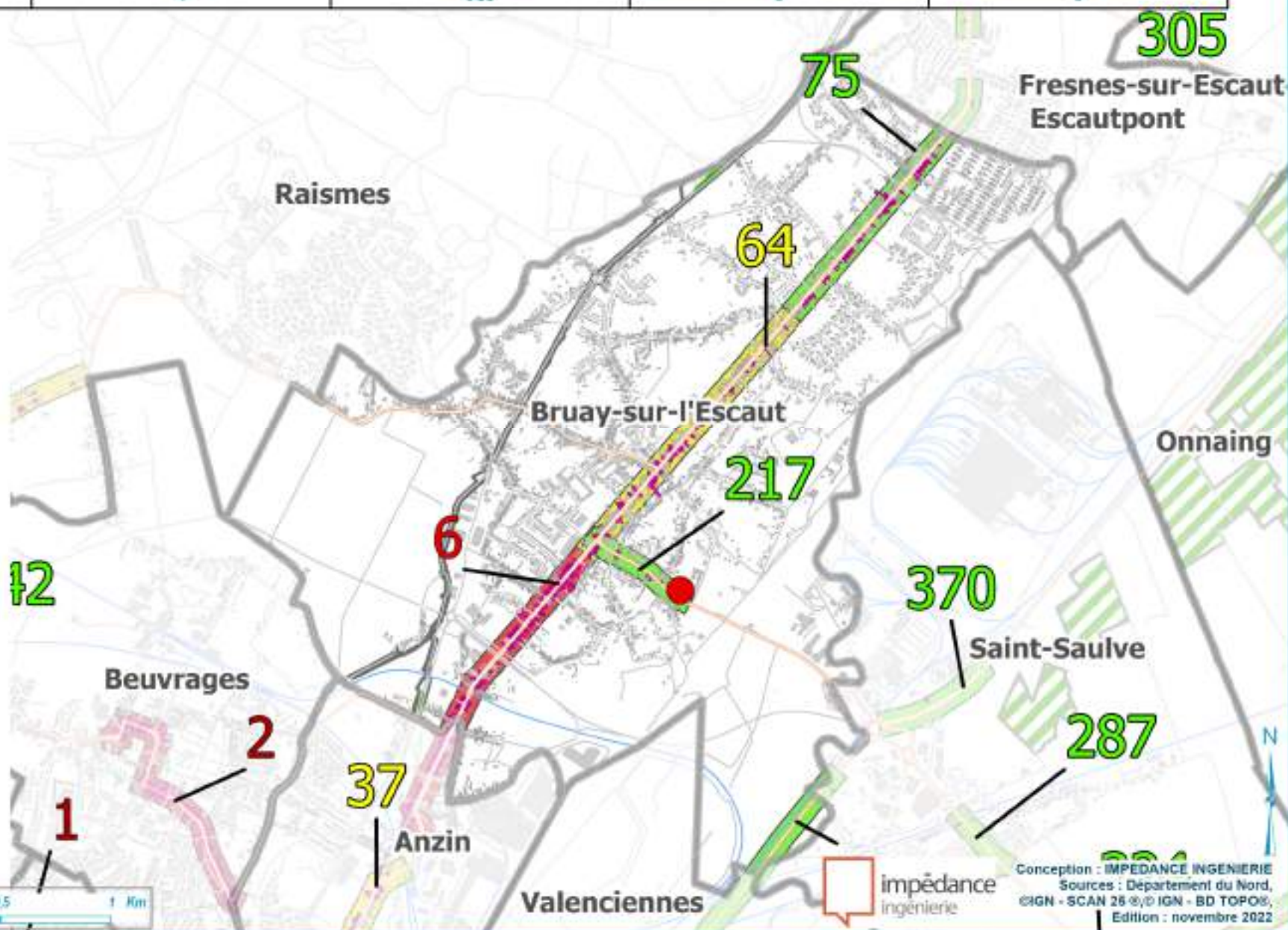
- Dépassement de seuil
- Près des seuils
- Pas de dépassement

Espaces Naturels du Nord :

- ENS

Voie de communication :

- Autoroute
- Nationale
- Départementale
- Autre voie
- Voie ferrée



Population de la commune	Nombre de zones à enjeux	Population en dépassement de seuil Lden	Établissement d'enseignement en dépassement de seuil Lden	Établissement de santé en dépassement de seuil Lden
1042	1	110	0	0



Légende

Zone à enjeu :

Indice

- > 1000
- [600-1000[
- [400-600[
- [200-400[
- < 200

Dépassement de seuil :

- Habitation
- Enseignement
- Santé

Résultats des mesures :

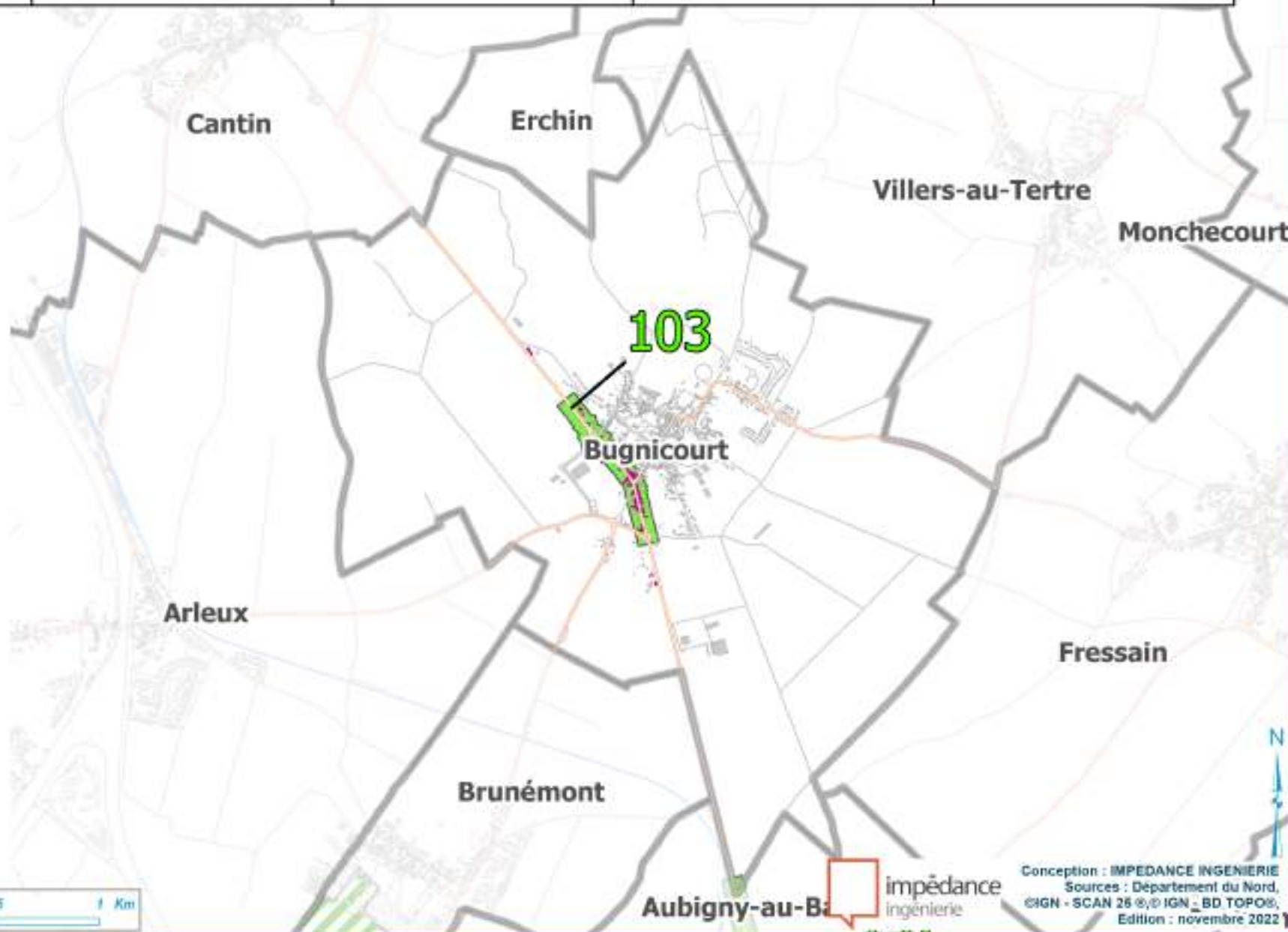
- Dépassement de seuil
- Près des seuils
- Pas de dépassement

Espaces Naturels du Nord :

- ENS

Voie de communication :

- Autoroute
- Nationale
- Départementale
- Autre voie
- Voie ferrée



Population de la commune	Nombre de zones à enjeux	Population en dépassement de seuil Lden	Établissement d'enseignement en dépassement de seuil Lden	Établissement de santé en dépassement de seuil Lden
32501	18	2077	0	0



Légende

Zone à enjeu :

Indice

- > 1000
- [600-1000[
- [400-600[
- [200-400[
- < 200

Dépassement de seuil :

- Habitation
- Enseignement
- Santé

Résultats des mesures :


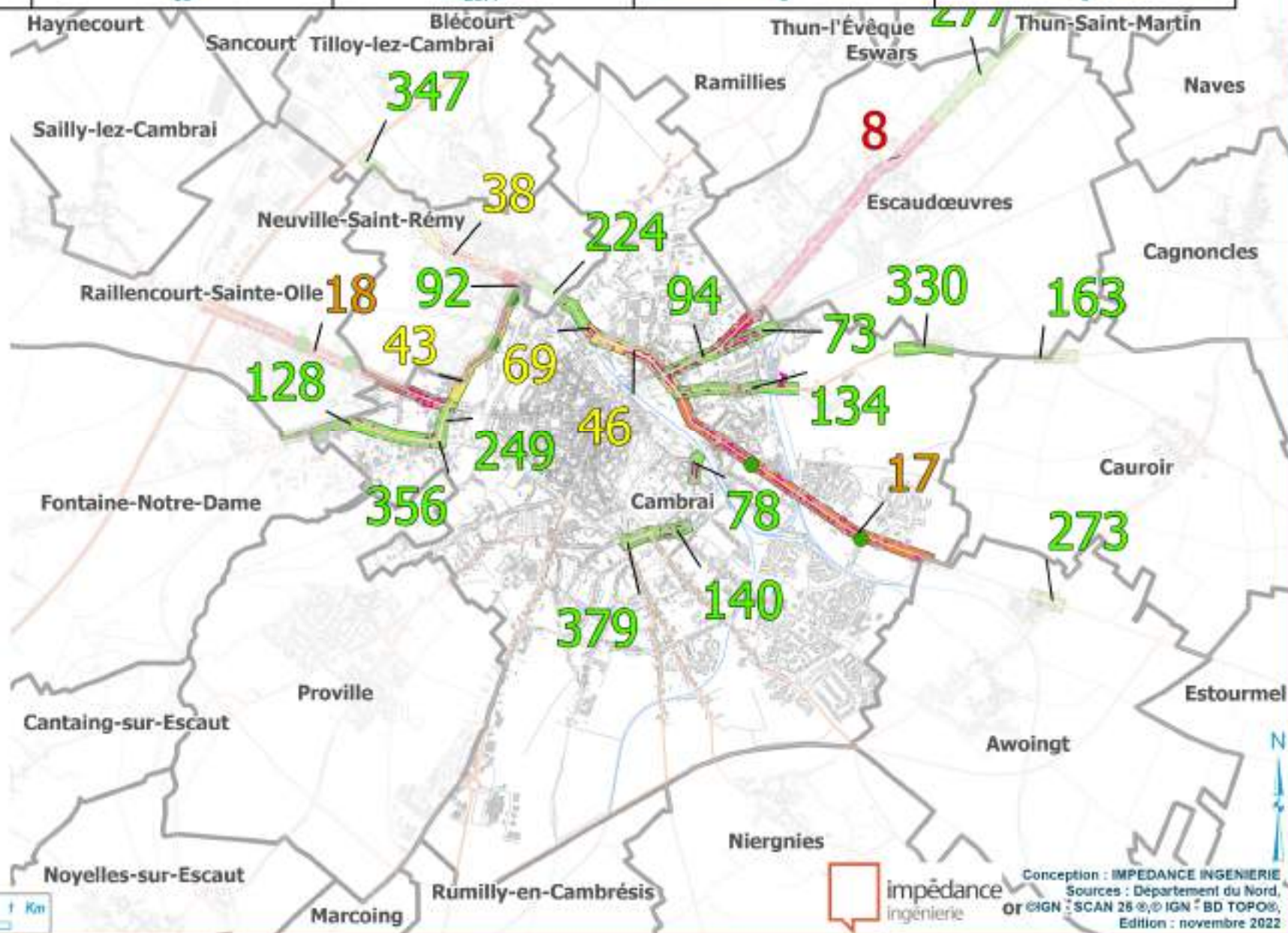
- Dépassement de seuil
- Près des seuils
- Pas de dépassement

Espaces Naturels du Nord :

- ENS

Voie de communication :

- Autoroute
- Nationale
- Départementale
- Autre voie
- Voie ferrée



Population de la commune	Nombre de zones à enjeux	Population en dépassement de seuil Lden	Établissement d'enseignement en dépassement de seuil Lden	Établissement de santé en dépassement de seuil Lden
1682	3	145	0	0



Légende

Zone à enjeu :

Indice

- > 1000
- [600-1000[
- [400-600[
- [200-400[
- < 200

Dépassement de seuil :

- Habitation
- Enseignement
- Santé

Résultats des mesures :

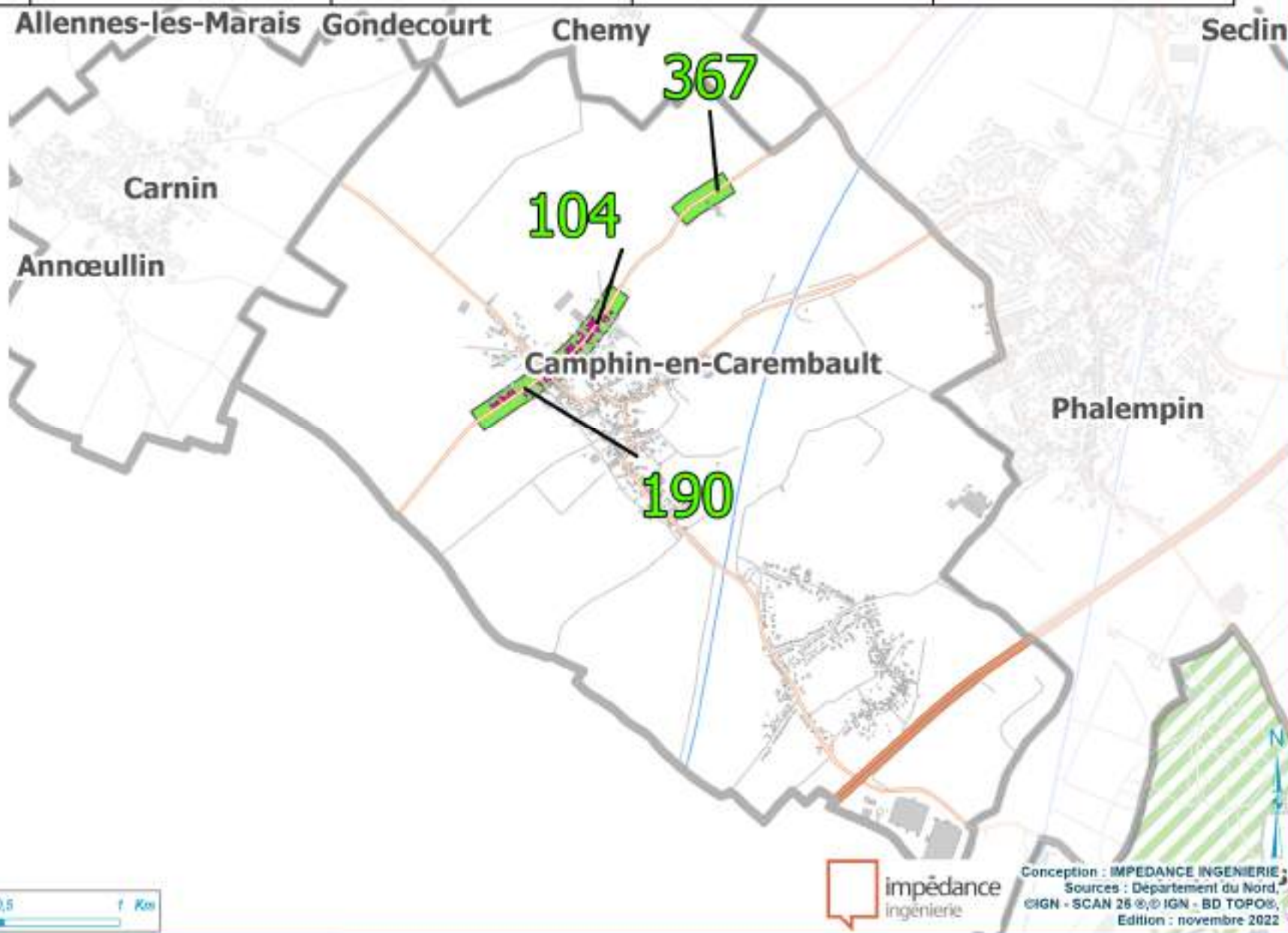
- Dépassement de seuil
- Près des seuils
- Pas de dépassement

Espaces Naturels du Nord :

- ENS

Voie de communication :

- Autoroute
- Nationale
- Départementale
- Autre voie
- Voie ferrée



Population de la commune	Nombre de zones à enjeux	Population en dépassement de seuil Lden	Établissement d'enseignement en dépassement de seuil Lden	Établissement de santé en dépassement de seuil Lden
7909	2	159	0	0



Légende

Zone à enjeu :

Indice

- > 1000
- [600-1000[
- [400-600[
- [200-400[
- < 200

Dépassement de seuil :

- Habitation
- Enseignement
- Santé

Résultats des mesures :

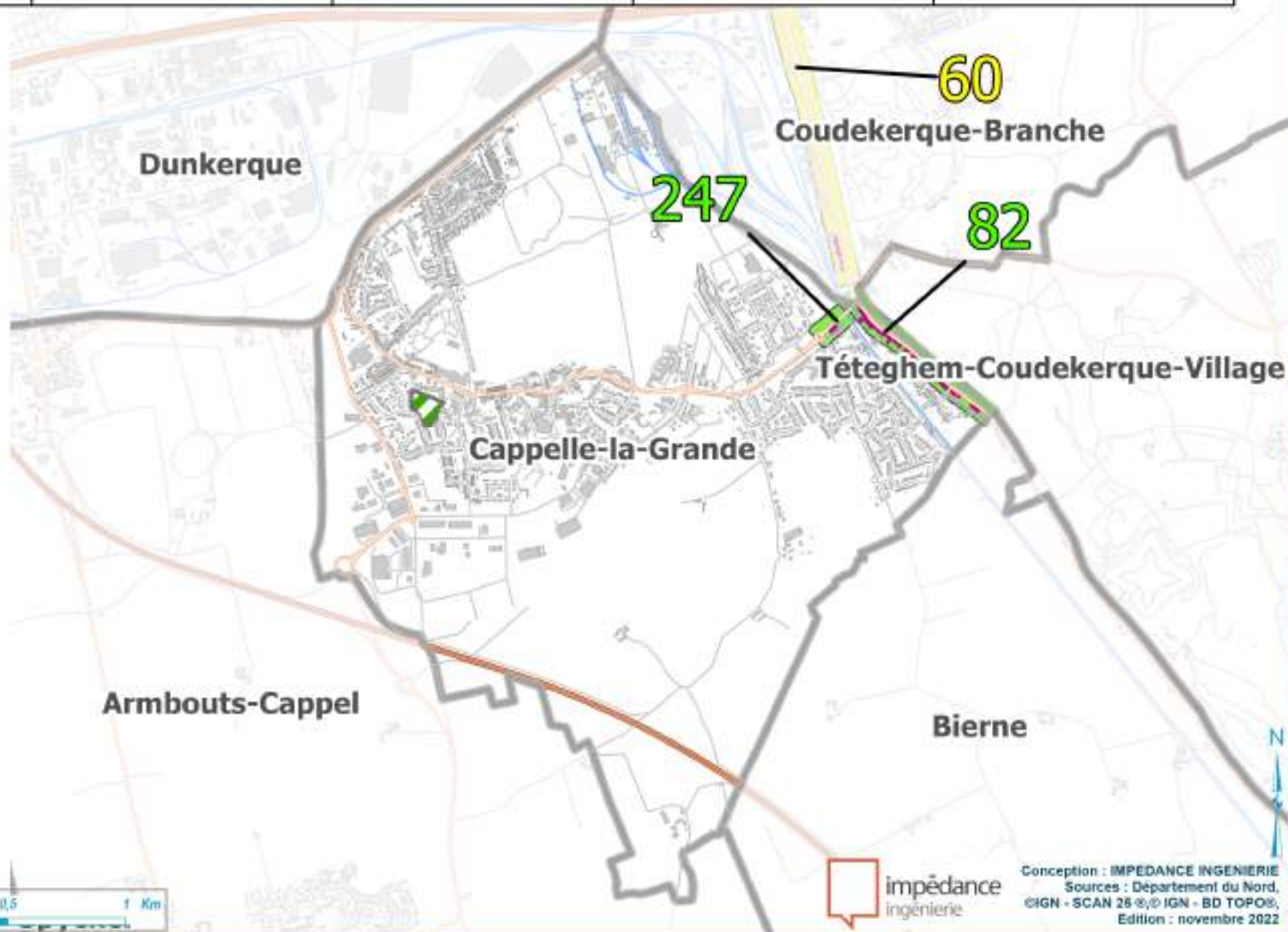
- Dépassement de seuil
- Près des seuils
- Pas de dépassement

Espaces Naturels du Nord :

- ENS

Voie de communication :

- Autoroute
- Nationale
- Départementale
- Autre voie
- Voie ferrée



Population de la commune	Nombre de zones à enjeux	Population en dépassement de seuil Lden	Établissement d'enseignement en dépassement de seuil Lden	Établissement de santé en dépassement de seuil Lden
1047	1	37	0	0



Légende

Zone à enjeu :

Indice

- > 1000
- [600-1000[
- [400-600[
- [200-400[
- < 200

Dépassement de seuil :

- Habitation
- Enseignement
- Santé

Résultats des mesures :

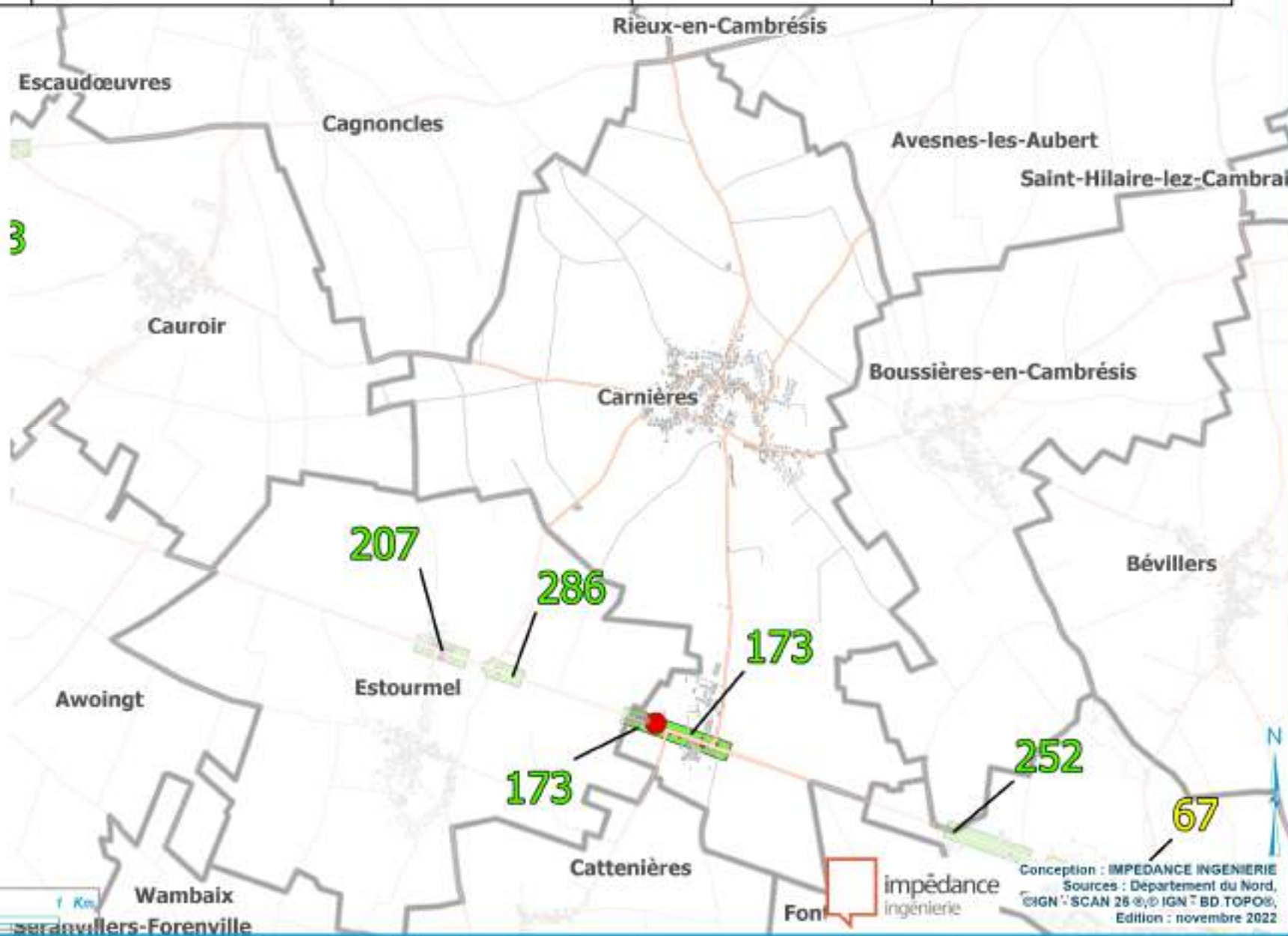
- Dépassement de seuil
- Près des seuils
- Pas de dépassement

Espaces Naturels du Nord :

- ENS

Voie de communication :

- Autoroute
- Nationale
- Départementale
- Autre voie
- Voie ferrée



Population de la commune	Nombre de zones à enjeux	Population en dépassement de seuil Lden	Établissement d'enseignement en dépassement de seuil Lden	Établissement de santé en dépassement de seuil Lden
14487	3	929	0	0



Légende

Zone à enjeu :

Indice

- > 1000
- [600-1000[
- [400-600[
- [200-400[
- < 200

Dépassement de seuil :

- Habitation
- Enseignement
- Santé

Résultats des mesures :

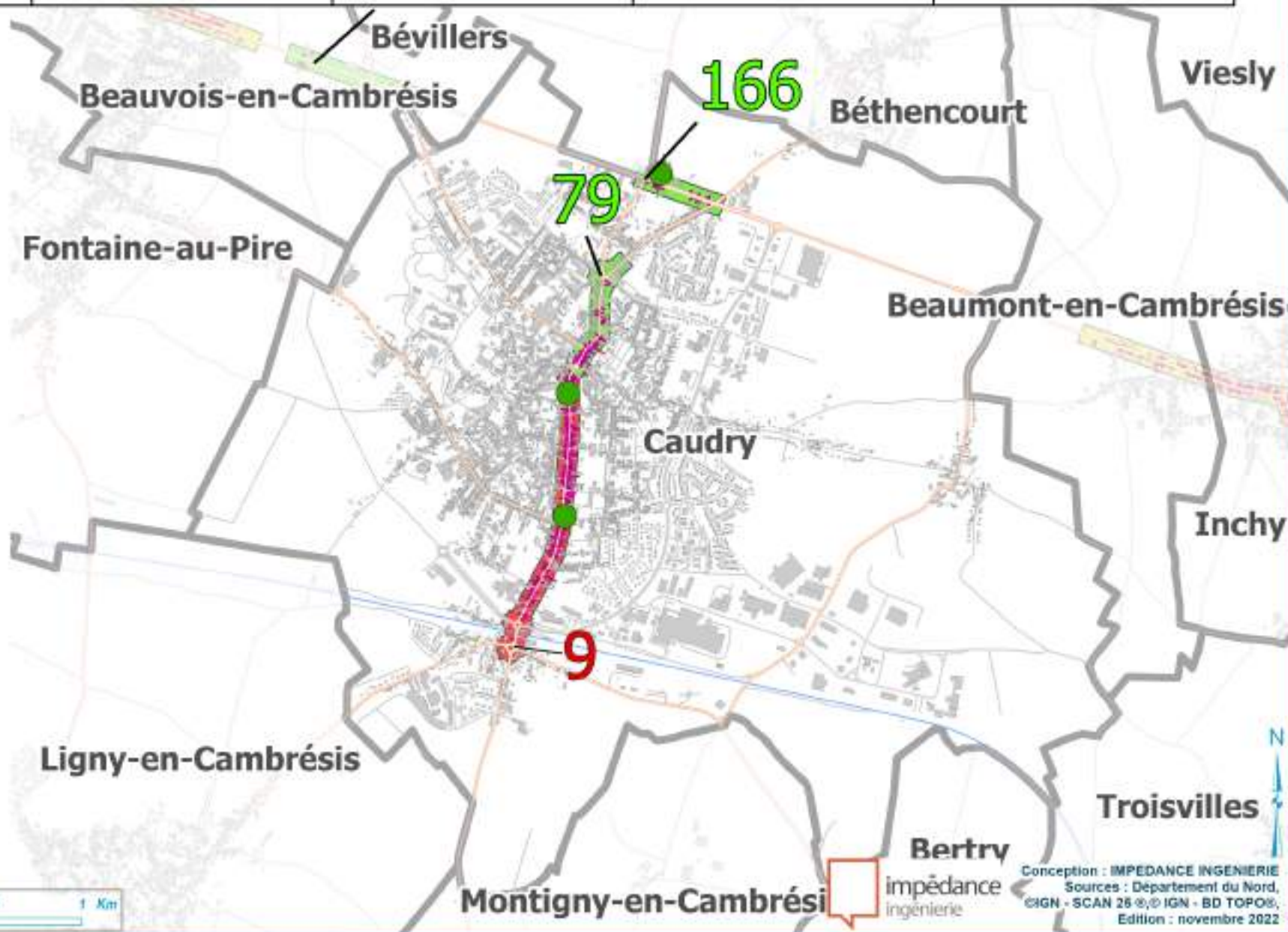
- Dépassement de seuil
- Près des seuils
- Pas de dépassement

Espaces Naturels du Nord :

- ENS

Voie de communication :

- Autoroute
- Nationale
- Départementale
- Autre voie
- Voie ferrée



impédance
ingénierie

Conception : IMPEDANCE INGENIERIE
Sources : Département du Nord,
©IGN - SCAN 26 © IGN - BD TOPO®,
Edition : novembre 2022

Population de la commune	Nombre de zones à enjeux	Population en dépassement de seuil Lden	Établissement d'enseignement en dépassement de seuil Lden	Établissement de santé en dépassement de seuil Lden
573	1	51	0	0



Légende

Zone à enjeu :

Indice

- > 1000
- [600-1000[
- [400-600[
- [200-400[
- < 200

Dépassement de seuil :

- Habitation
- Enseignement
- Santé

Résultats des mesures :

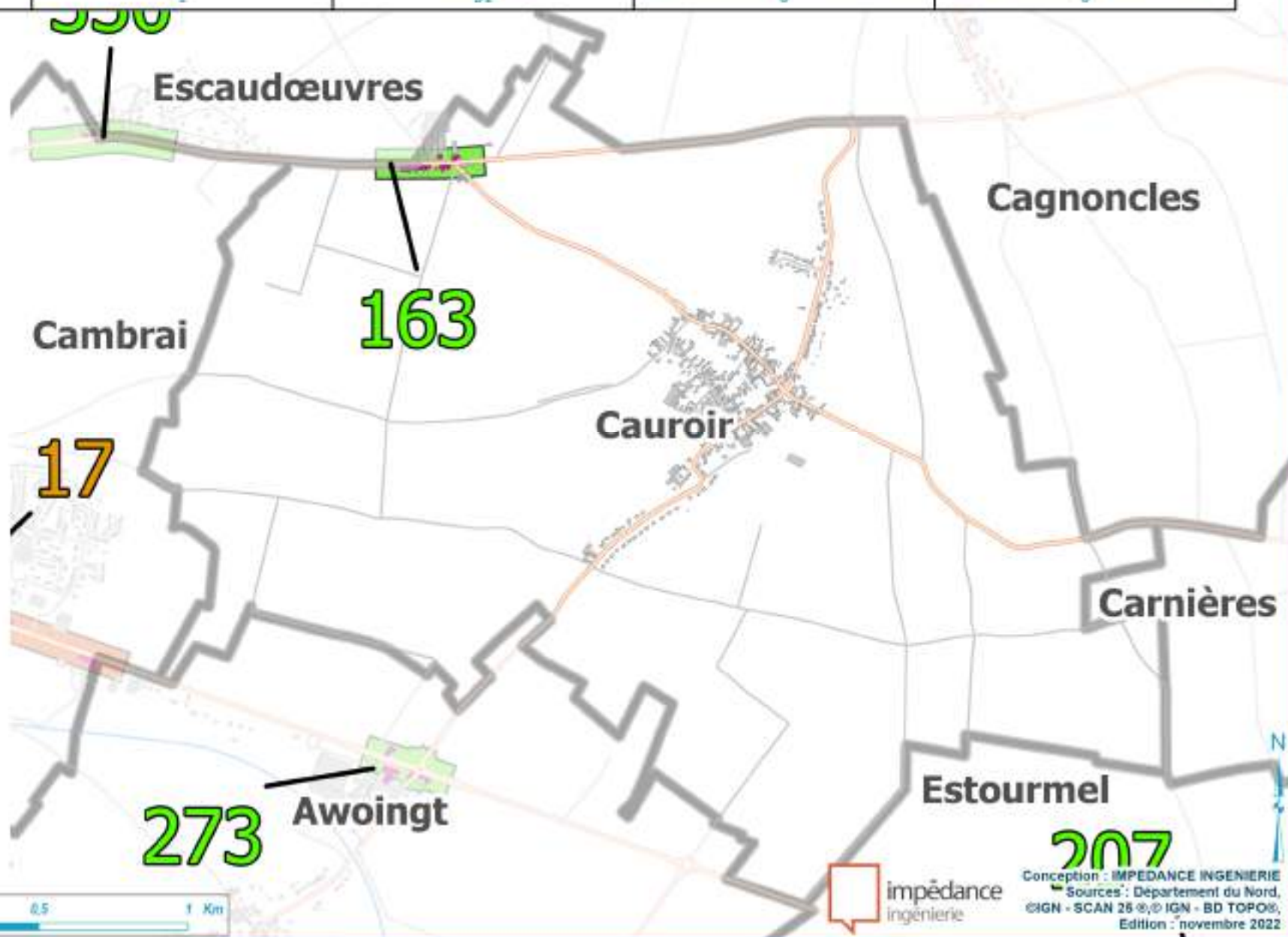
- Dépassement de seuil
- Près des seuils
- Pas de dépassement

Espaces Naturels du Nord :

- ENS

Voie de communication :

- Autoroute
- Nationale
- Départementale
- Autre voie
- Voie ferrée



Population de la commune	Nombre de zones à enjeux	Population en dépassement de seuil Lden	Établissement d'enseignement en dépassement de seuil Lden	Établissement de santé en dépassement de seuil Lden
9586	7	265	0	0



Légende

Zone à enjeu :

Indice

- > 1000
- [600-1000[
- [400-600[
- [200-400[
- < 200

Dépassement de seuil :

- Habitation
- Enseignement
- Santé

Résultats des mesures :

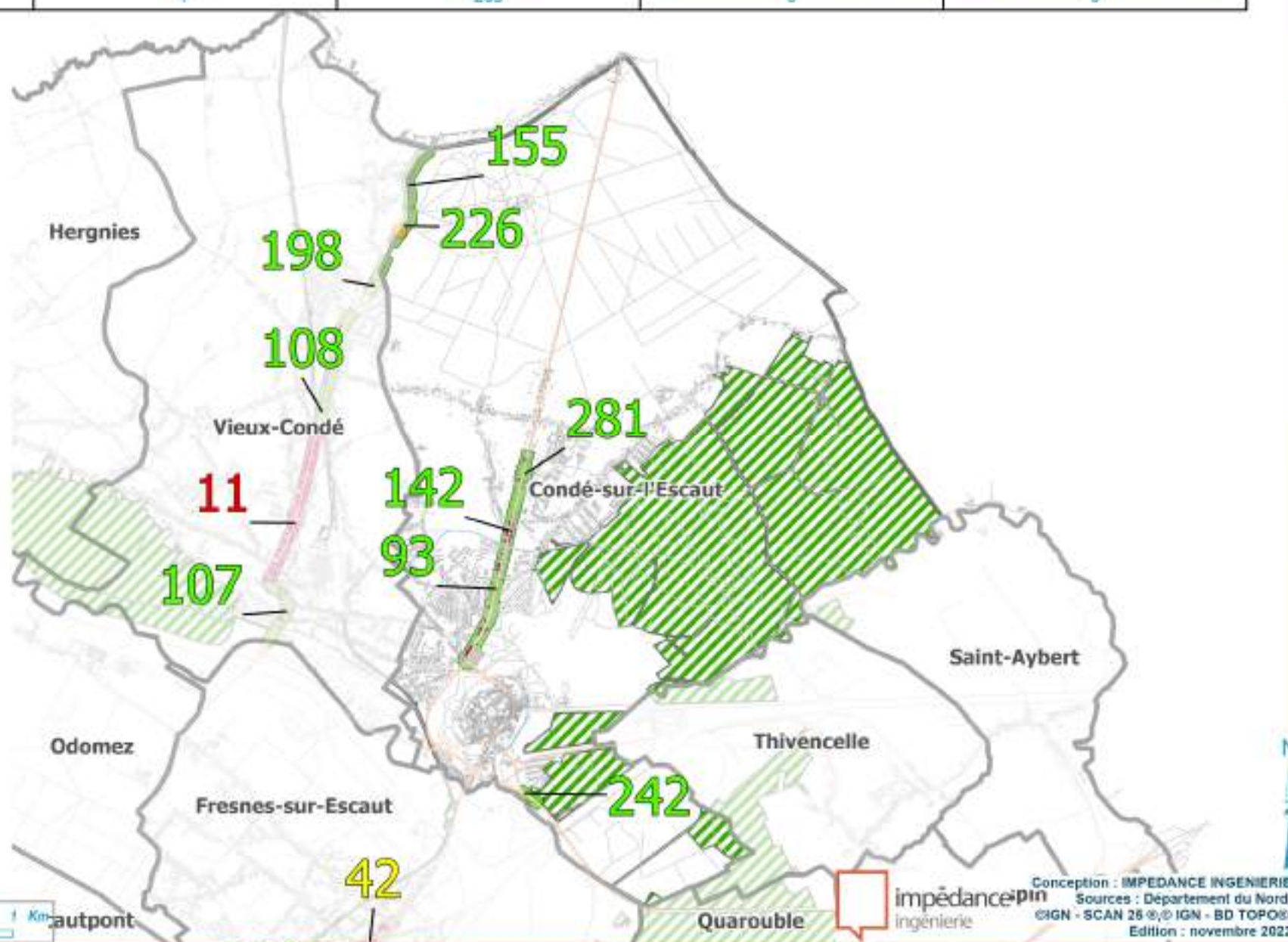
- Dépassement de seuil
- Près des seuils
- Pas de dépassement

Espaces Naturels du Nord :

- ENS

Voie de communication :

- Autoroute
- Nationale
- Départementale
- Autre voie
- Voie ferrée



Population de la commune	Nombre de zones à enjeux	Population en dépassement de seuil Lden	Établissement d'enseignement en dépassement de seuil Lden	Établissement de santé en dépassement de seuil Lden
20925	5	304	0	0



Légende

Zone à enjeu :

Indice

- > 1000
- [600-1000[
- [400-600[
- [200-400[
- < 200

Dépassement de seuil :

- Habitation
- Enseignement
- Santé

Résultats des mesures :

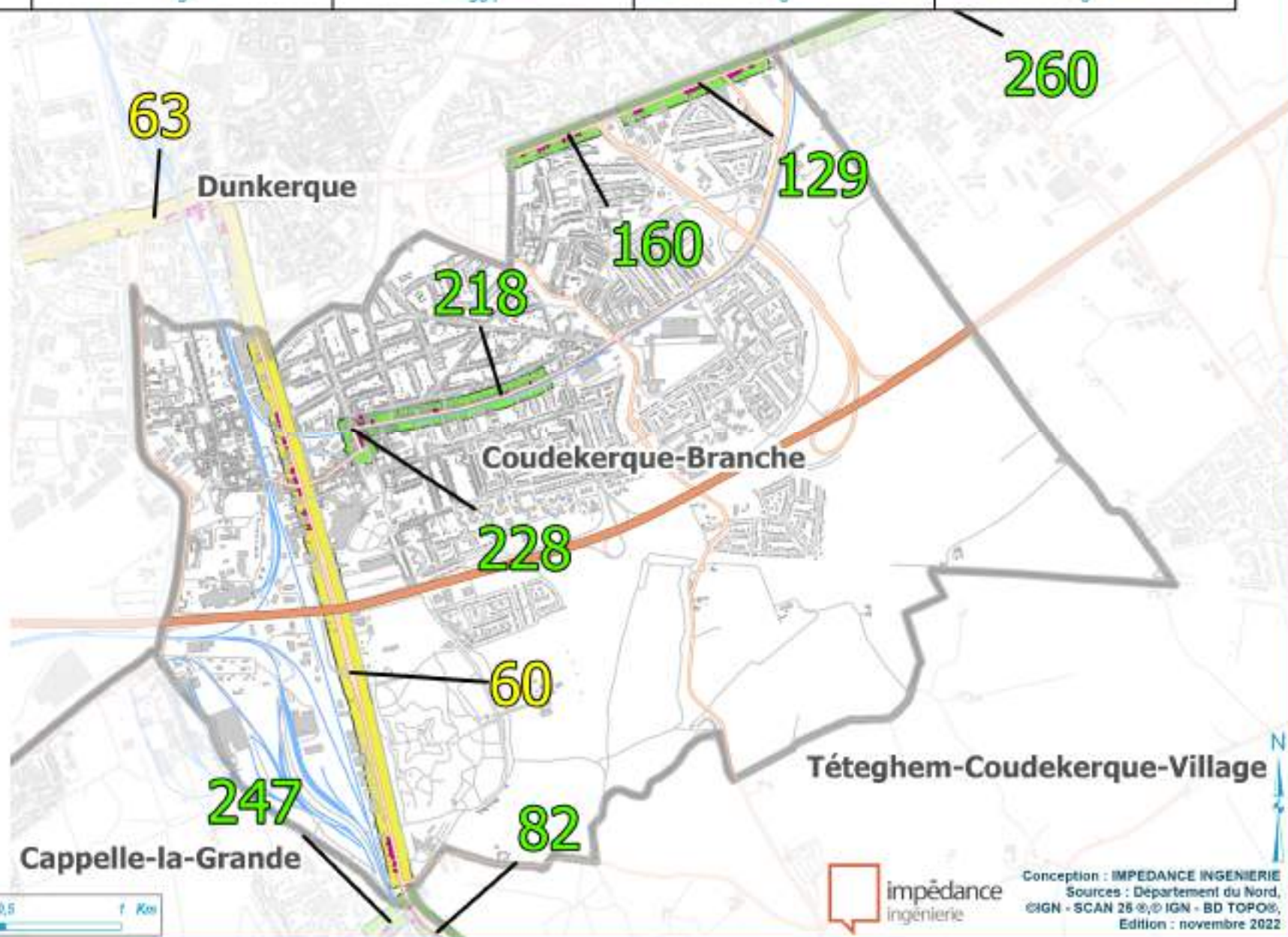
- Dépassement de seuil
- Près des seuils
- Pas de dépassement

Espaces Naturels du Nord :

- ENS

Voie de communication :

- Autoroute
- Nationale
- Départementale
- Autre voie
- Voie ferrée



Population de la commune	Nombre de zones à enjeux	Population en dépassement de seuil Lden	Établissement d'enseignement en dépassement de seuil Lden	Établissement de santé en dépassement de seuil Lden
2813	1	7	0	0



Légende

Zone à enjeu :

Indice

- > 1000
- [600-1000[
- [400-600[
- [200-400[
- < 200

Dépassement de seuil :

- Habitation
- Enseignement
- Santé

Résultats des mesures :

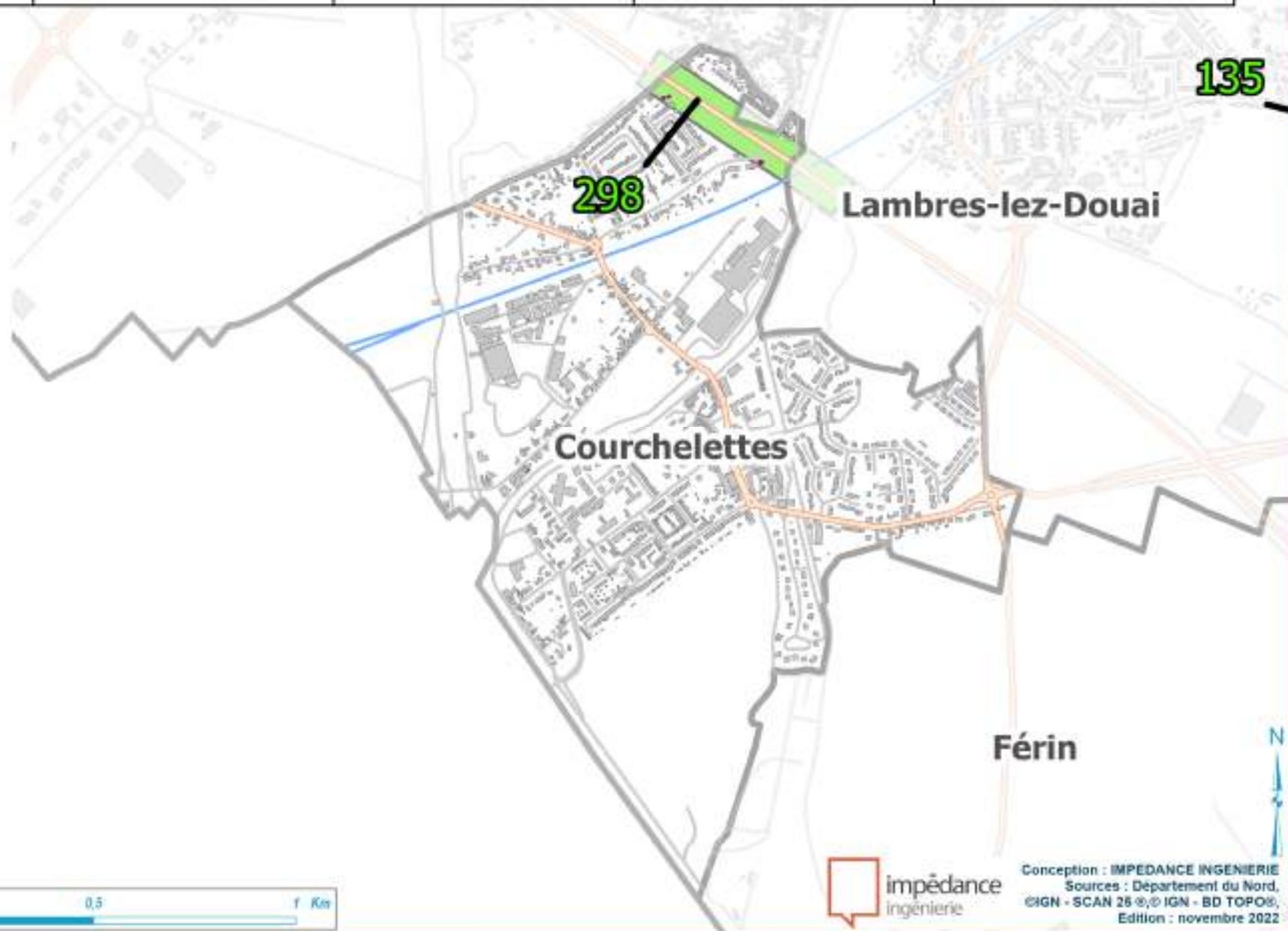
- Dépassement de seuil
- Près des seuils
- Pas de dépassement

Espaces Naturels du Nord :

- ENS

Voie de communication :

- Autoroute
- Nationale
- Départementale
- Autre voie
- Voie ferrée



Population de la commune	Nombre de zones à enjeux	Population en dépassement de seuil Lden	Établissement d'enseignement en dépassement de seuil Lden	Établissement de santé en dépassement de seuil Lden
3041	3	228	0	0



Légende

Zone à enjeu :

Indice

- > 1000
- [600-1000[
- [400-600[
- [200-400[
- < 200

Dépassement de seuil :

- Habitation
- Enseignement
- Santé

Résultats des mesures :

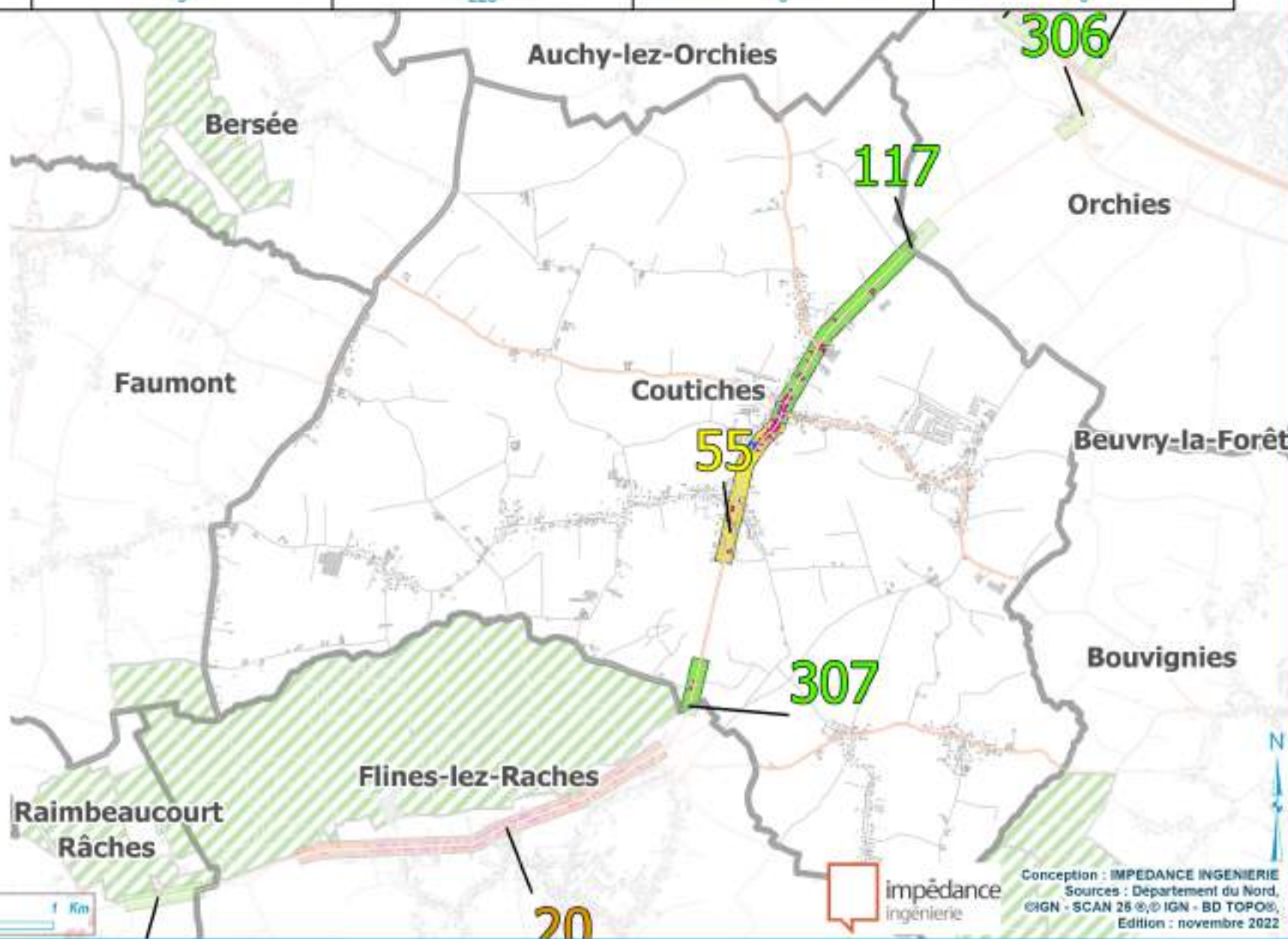
- Dépassement de seuil
- Près des seuils
- Pas de dépassement

Espaces Naturels du Nord :

- ENS

Voie de communication :

- Autoroute
- Nationale
- Départementale
- Autre voie
- Voie ferrée



Population de la commune	Nombre de zones à enjeux	Population en dépassement de seuil Lden	Établissement d'enseignement en dépassement de seuil Lden	Établissement de santé en dépassement de seuil Lden
4514	1	28	0	0



Légende

Zone à enjeu :

Indice

- > 1000
- [600-1000[
- [400-600[
- [200-400[
- < 200

Dépassement de seuil :

- Habitation
- Enseignement
- Santé

Résultats des mesures :


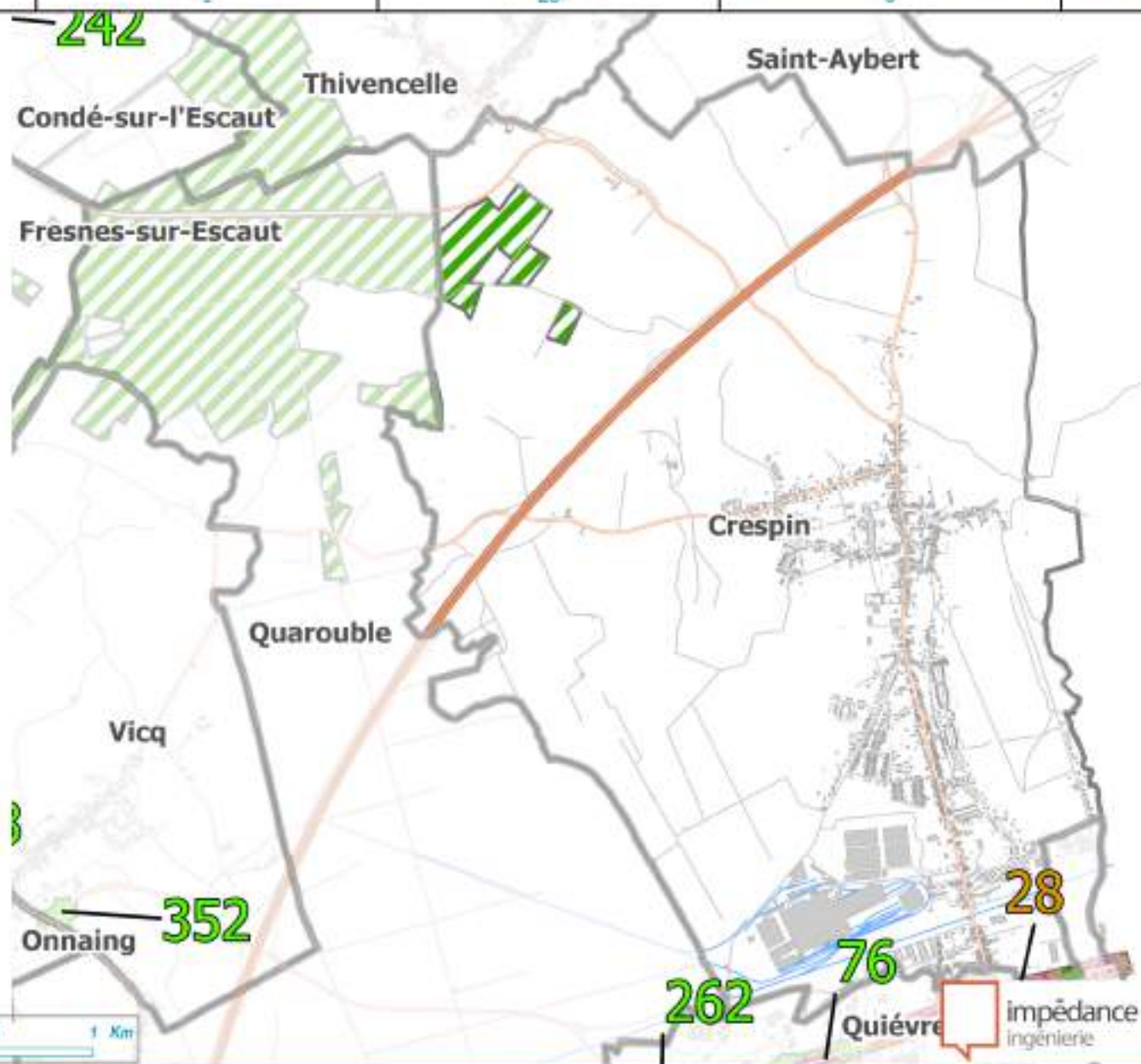
- Dépassement de seuil
- Près des seuils
- Pas de dépassement

Espaces Naturels du Nord :

- ENS

Voie de communication :

- Autoroute
- Nationale
- Départementale
- Autre voie
- Voie ferrée



Population de la commune	Nombre de zones à enjeux	Population en dépassement de seuil Lden	Établissement d'enseignement en dépassement de seuil Lden	Établissement de santé en dépassement de seuil Lden
6421	5	557	0	0



Légende

Zone à enjeu :

Indice

- > 1000
- [600-1000[
- [400-600[
- [200-400[
- < 200

Dépassement de seuil :

- Habitation
- Enseignement
- Santé

Résultats des mesures :

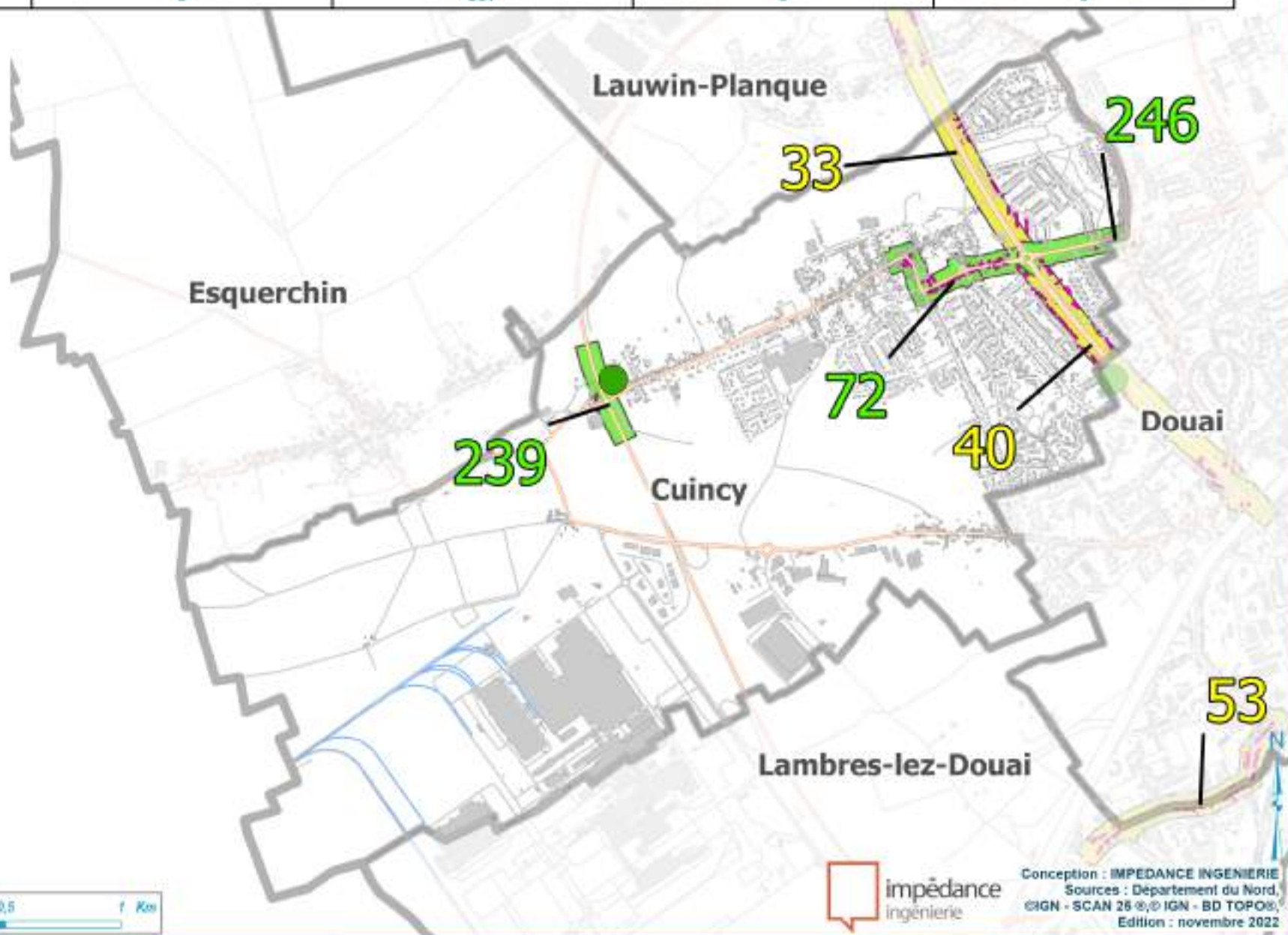
- Dépassement de seuil
- Près des seuils
- Pas de dépassement

Espaces Naturels du Nord :

- ENS

Voie de communication :

- Autoroute
- Nationale
- Départementale
- Autre voie
- Voie ferrée



Population de la commune	Nombre de zones à enjeux	Population en dépassement de seuil Lden	Établissement d'enseignement en dépassement de seuil Lden	Établissement de santé en dépassement de seuil Lden
1278	1	2	0	0



Légende

Zone à enjeu :

Indice

- > 1000
- [600-1000[
- [400-600[
- [200-400[
- < 200

Dépassement de seuil :

- Habitation
- Enseignement
- Santé

Résultats des mesures :

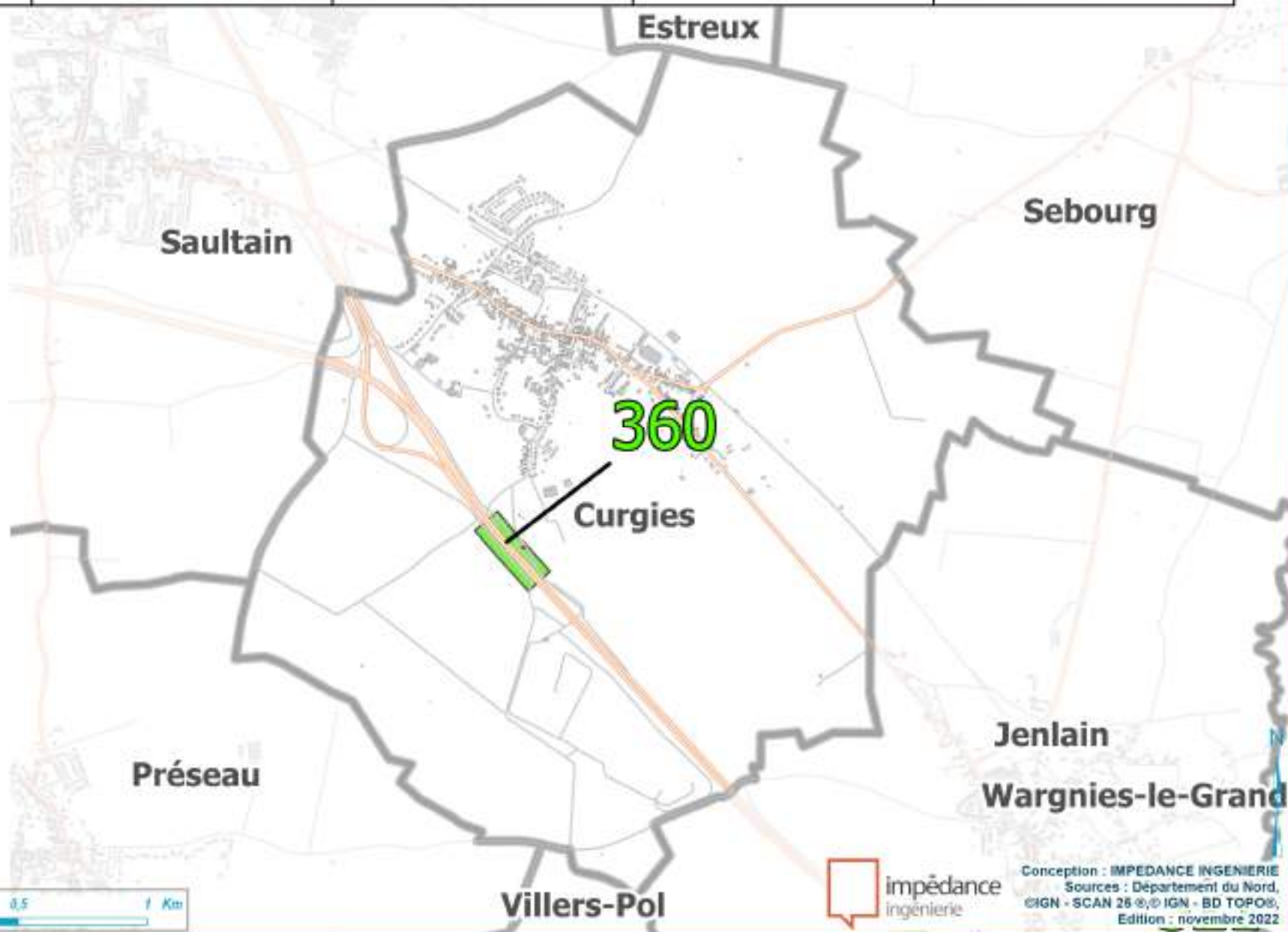
- Dépassement de seuil
- Près des seuils
- Pas de dépassement

Espaces Naturels du Nord :

- ENS

Voie de communication :

- Autoroute
- Nationale
- Départementale
- Autre voie
- Voie ferrée



Population de la commune	Nombre de zones à enjeux	Population en dépassement de seuil Lden	Établissement d'enseignement en dépassement de seuil Lden	Établissement de santé en dépassement de seuil Lden
4908	2	159	0	0



Légende

Zone à enjeu :

Indice

- > 1000
- [600-1000[
- [400-600[
- [200-400[
- < 200

Dépassement de seuil :

- Habitation
- Enseignement
- Santé

Résultats des mesures :

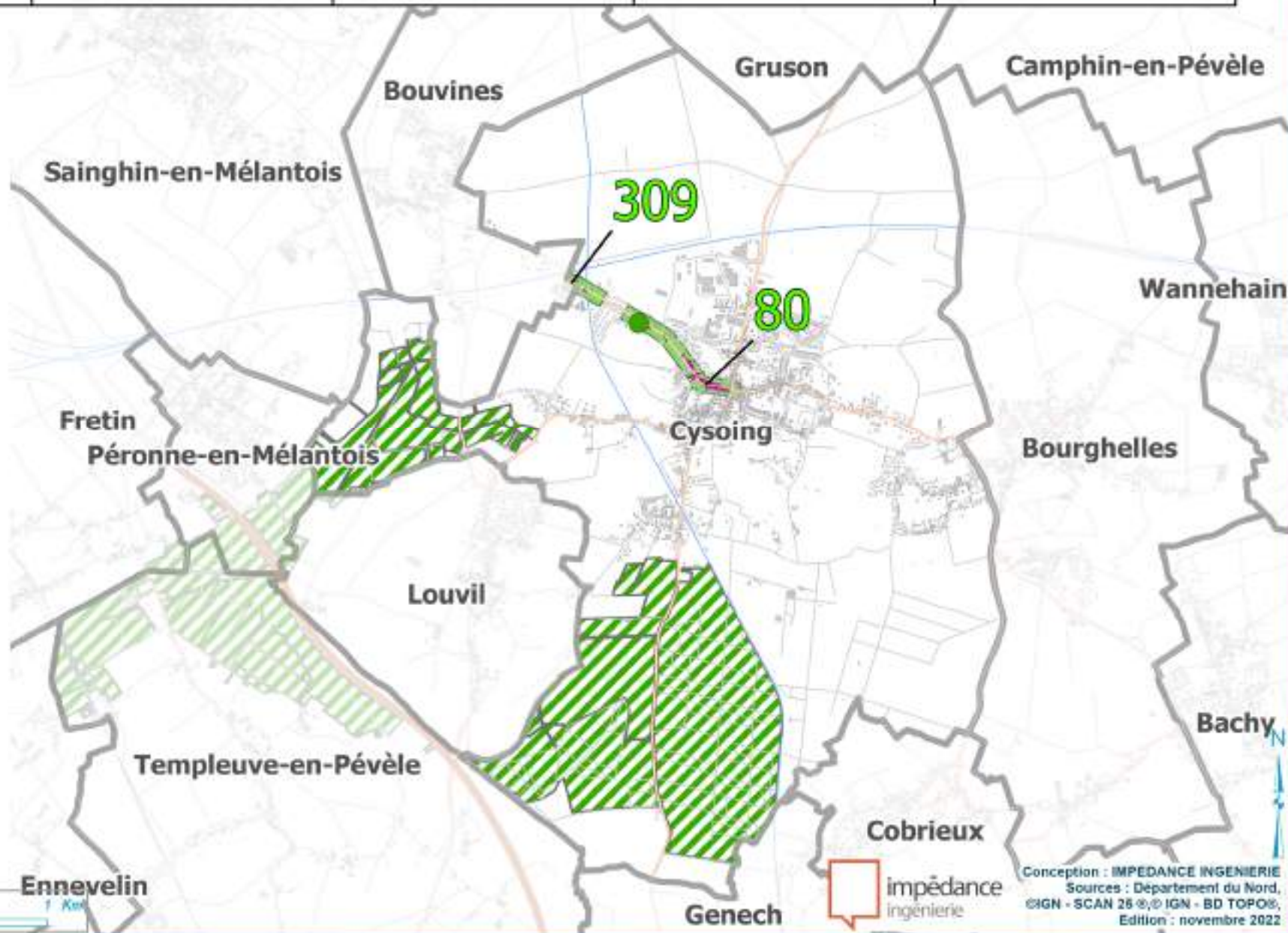
- Dépassement de seuil
- Près des seuils
- Pas de dépassement

Espaces Naturels du Nord :

- ENS

Voie de communication :

- Autoroute
- Nationale
- Départementale
- Autre voie
- Voie ferrée



Conception : IMPEDANCE INGENIERIE
Sources : Département du Nord,
©IGN - SCAN 26 ©IGN - BD TOPO®,
Edition : novembre 2022

Population de la commune	Nombre de zones à enjeux	Population en dépassement de seuil Lden	Établissement d'enseignement en dépassement de seuil Lden	Établissement de santé en dépassement de seuil Lden
5362	4	186	0	0



Légende

Zone à enjeu :

Indice

- > 1000
- [600-1000[
- [400-600[
- [200-400[
- < 200

Dépassement de seuil :

- Habitation
- Enseignement
- Santé

Résultats des mesures :

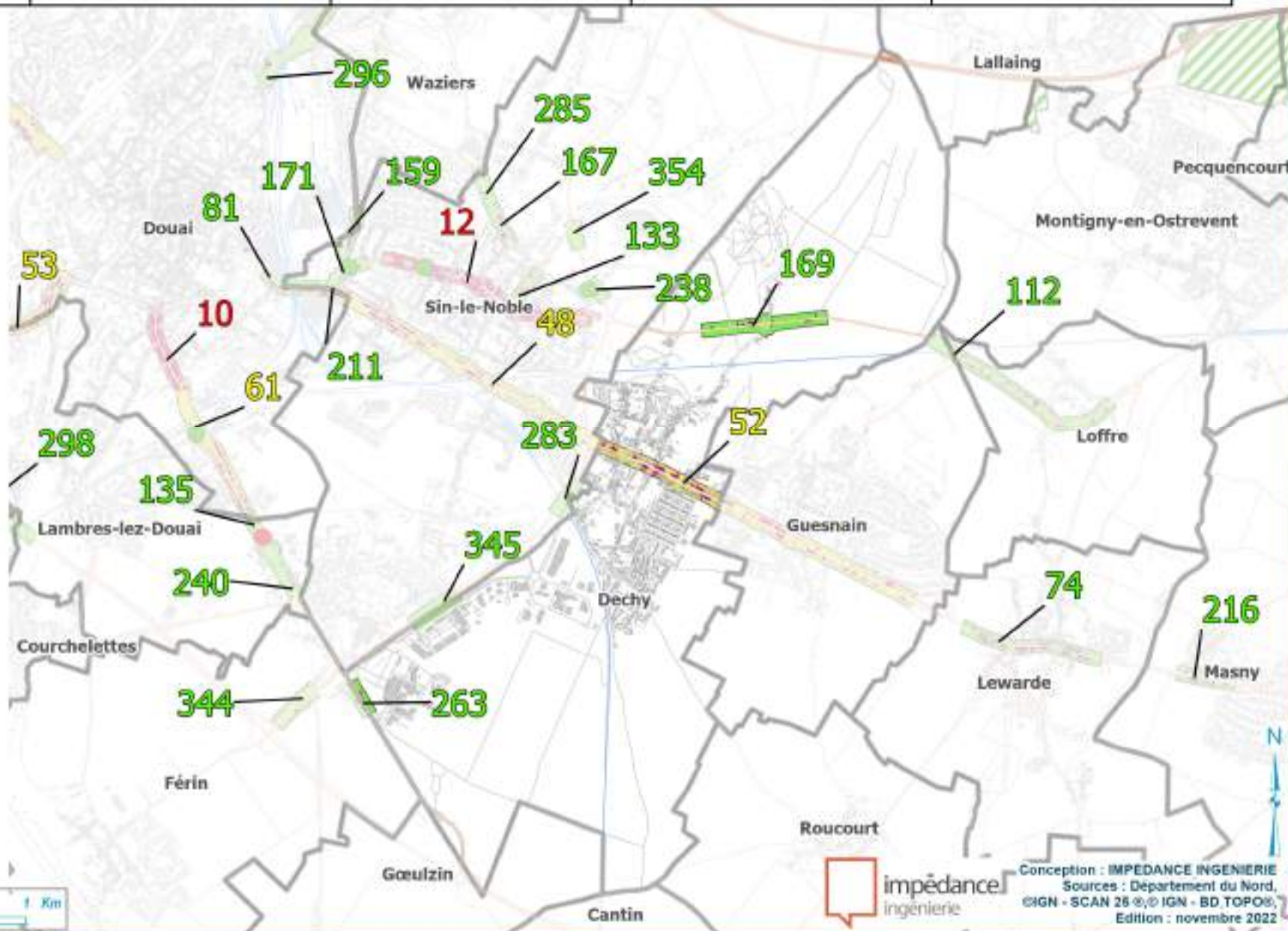
- Dépassement de seuil
- Près des seuils
- Pas de dépassement

Espaces Naturels du Nord :

- ENS

Voie de communication :

- Autoroute
- Nationale
- Départementale
- Autre voie
- Voie ferrée



Population de la commune	Nombre de zones à enjeux	Population en dépassement de seuil Lden	Établissement d'enseignement en dépassement de seuil Lden	Établissement de santé en dépassement de seuil Lden
19933	6	506	0	0



Légende

Zone à enjeu :

Indice

- > 1000
- [600-1000[
- [400-600[
- [200-400[
- < 200

Dépassement de seuil :

- Habitation
- Enseignement
- Santé

Résultats des mesures :

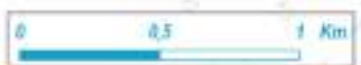
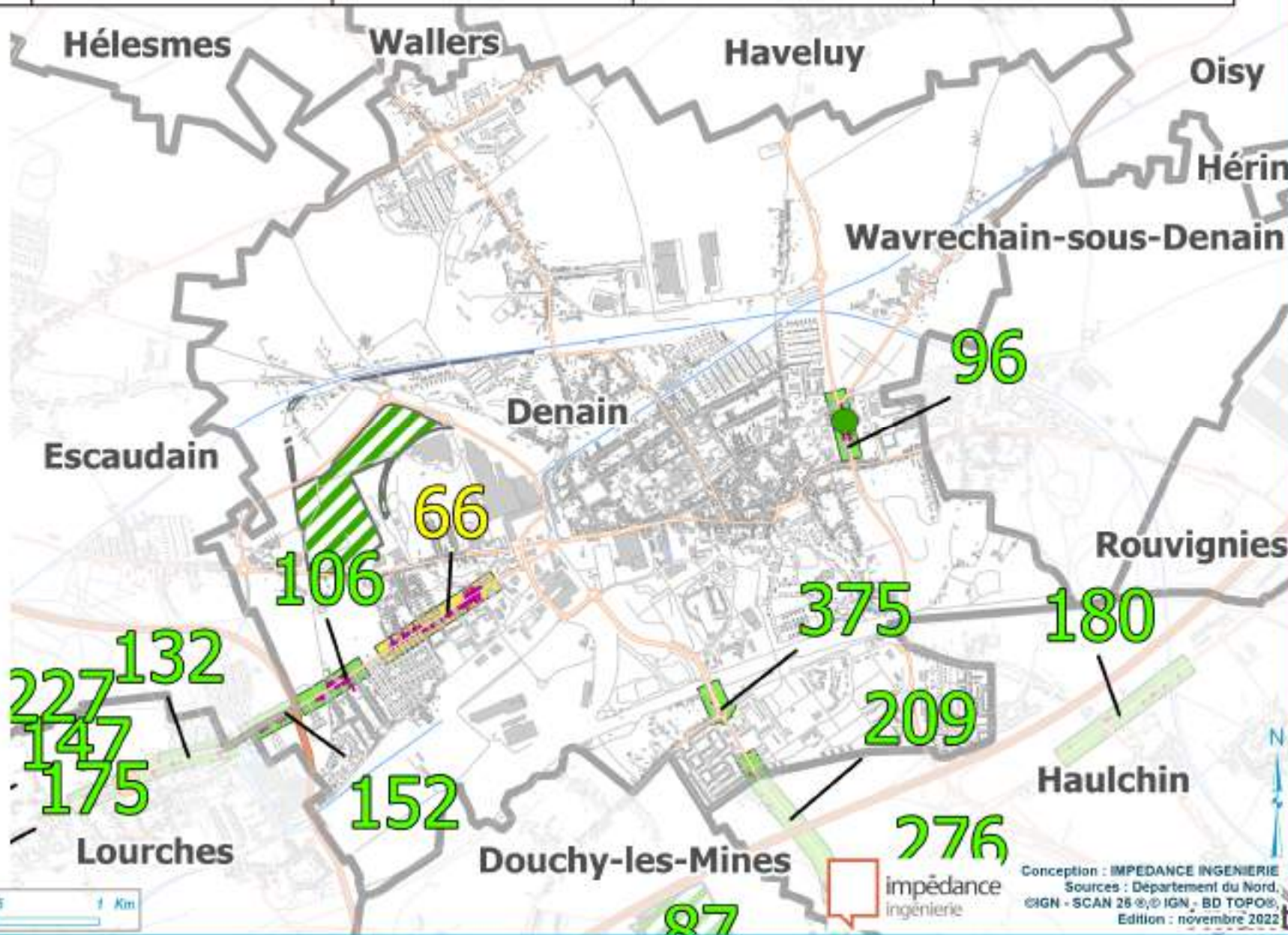
- Dépassement de seuil
- Près des seuils
- Pas de dépassement

Espaces Naturels du Nord :

- ENS

Voie de communication :

- Autoroute
- Nationale
- Départementale
- Autre voie
- Voie ferrée



Population de la commune	Nombre de zones à enjeux	Population en dépassement de seuil Lden	Établissement d'enseignement en dépassement de seuil Lden	Établissement de santé en dépassement de seuil Lden
39634	17	1352	0	0



Légende

Zone à enjeu :

Indice

- > 1000
- [600-1000[
- [400-600[
- [200-400[
- < 200

Dépassement de seuil :

- Habitation
- Enseignement
- Santé

Résultats des mesures :


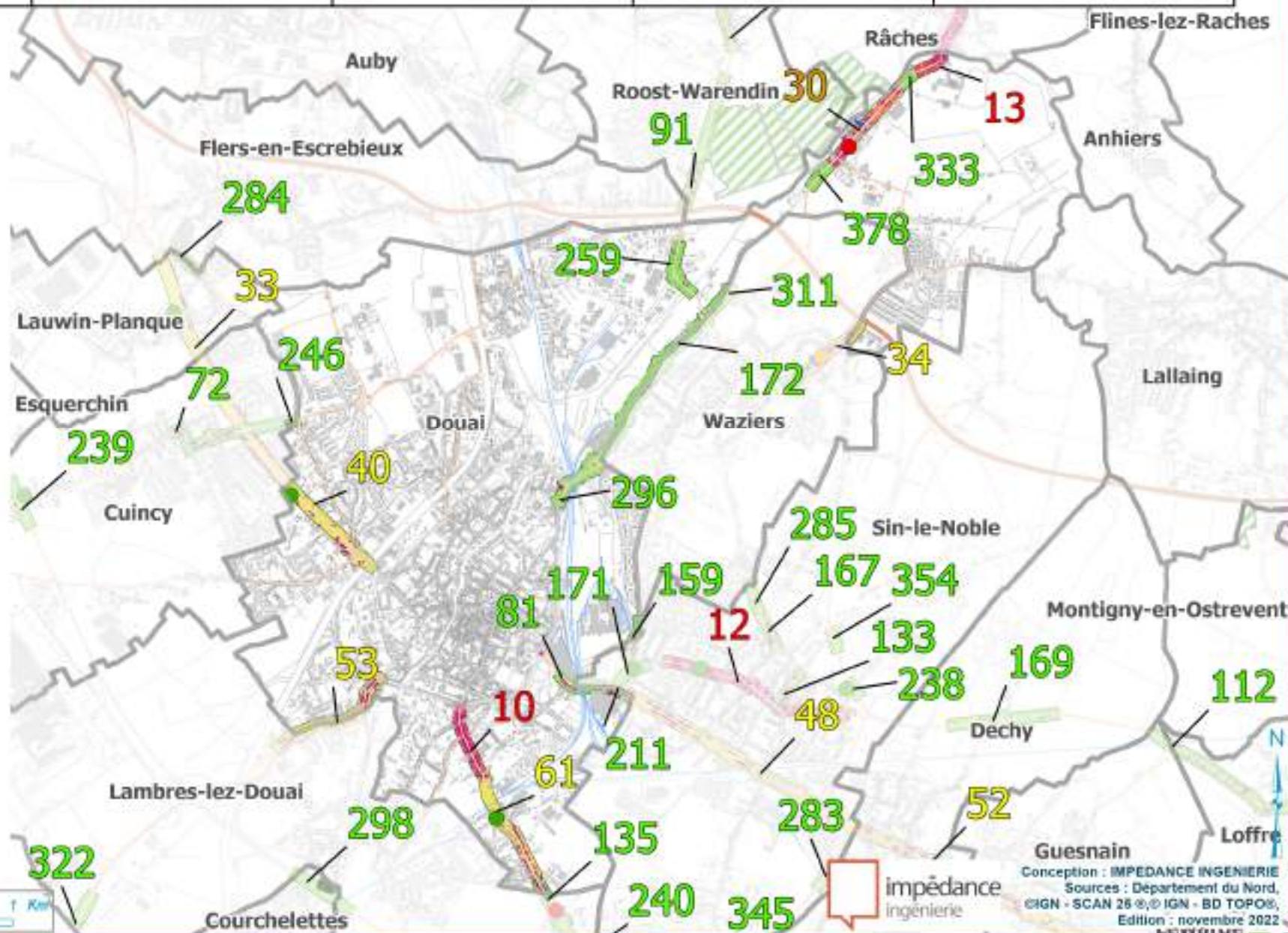
- Dépassement de seuil
- Près des seuils
- Pas de dépassement

Espaces Naturels du Nord :

- ENS

Voie de communication :

- Autoroute
- Nationale
- Départementale
- Autre voie
- Voie ferrée



Population de la commune	Nombre de zones à enjeux	Population en dépassement de seuil Lden	Établissement d'enseignement en dépassement de seuil Lden	Établissement de santé en dépassement de seuil Lden
10311	2	133	0	0



Légende

Zone à enjeu :

Indice

- > 1000
- [600-1000[
- [400-600[
- [200-400[
- < 200

Dépassement de seuil :

- Habitation
- Enseignement
- Santé

Résultats des mesures :

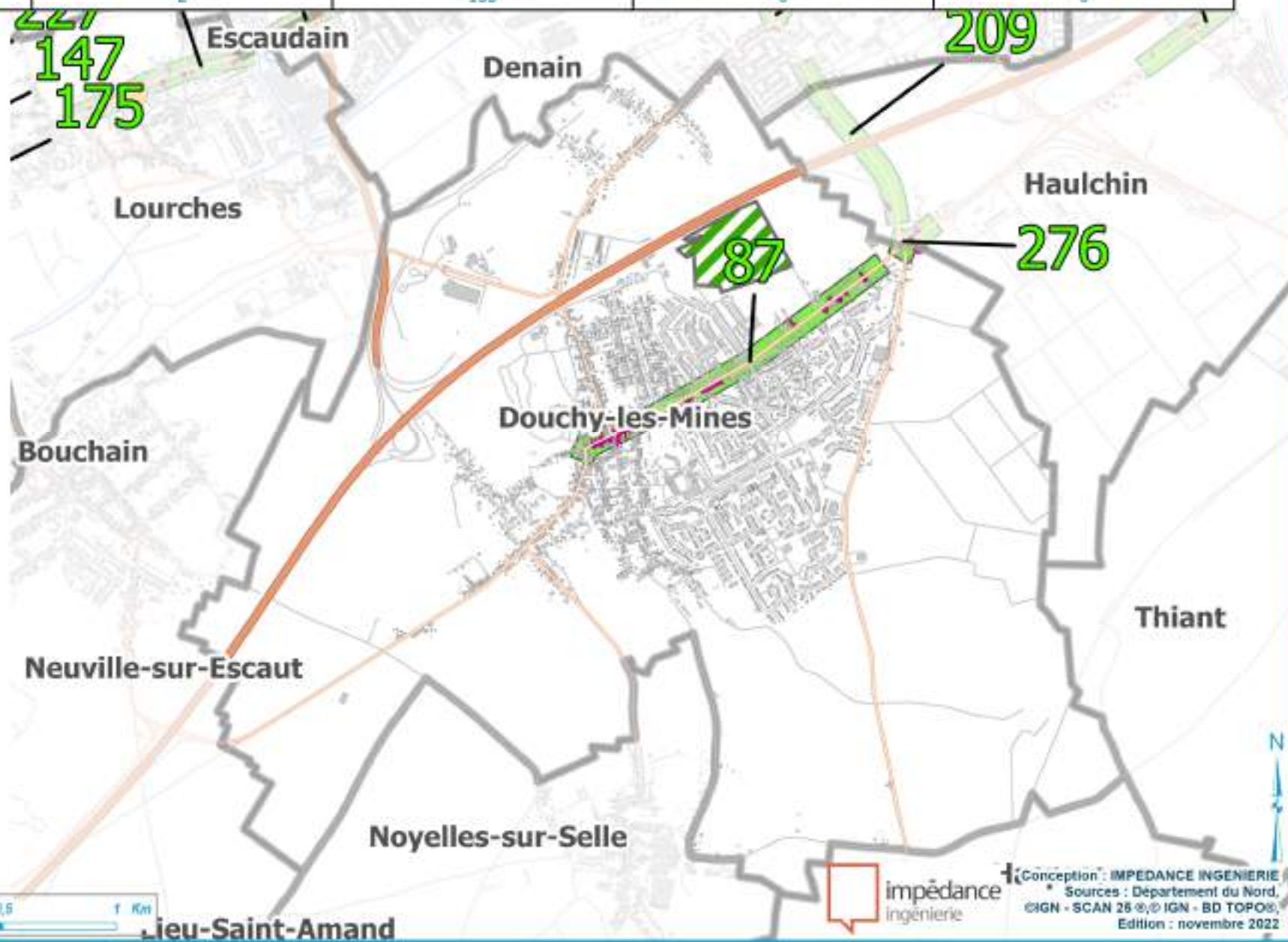
- Dépassement de seuil
- Près des seuils
- Pas de dépassement

Espaces Naturels du Nord :

- ENS

Voie de communication :

- Autoroute
- Nationale
- Départementale
- Autre voie
- Voie ferrée



Population de la commune	Nombre de zones à enjeux	Population en dépassement de seuil Lden	Établissement d'enseignement en dépassement de seuil Lden	Établissement de santé en dépassement de seuil Lden
86865	7	807	0	0



Légende

Zone à enjeu :

Indice

- > 1000
- [600-1000[
- [400-600[
- [200-400[
- < 200

Dépassement de seuil :

- Habitation
- Enseignement
- Santé

Résultats des mesures :

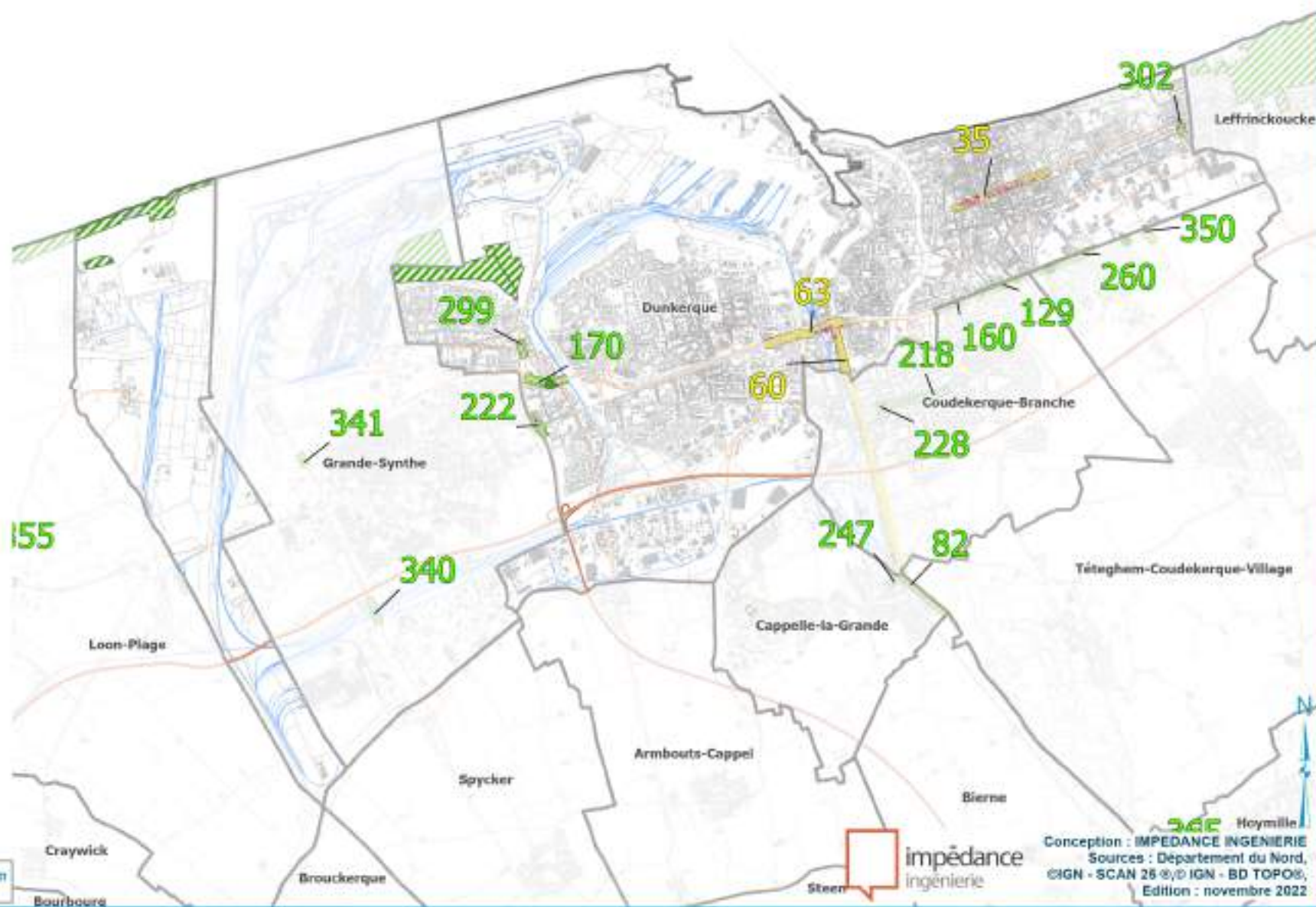
- Dépassement de seuil
- Près des seuils
- Pas de dépassement

Espaces Naturels du Nord :

- ENS

Voie de communication :

- Autoroute
- Nationale
- Départementale
- Autre voie
- Voie ferrée



Population de la commune	Nombre de zones à enjeux	Population en dépassement de seuil Lden	Établissement d'enseignement en dépassement de seuil Lden	Établissement de santé en dépassement de seuil Lden
666	3	90	0	0



Légende

Zone à enjeu :

Indice

- > 1000
- [600-1000[
- [400-600[
- [200-400[
- < 200

Dépassement de seuil :

- Habitation
- Enseignement
- Santé

Résultats des mesures :

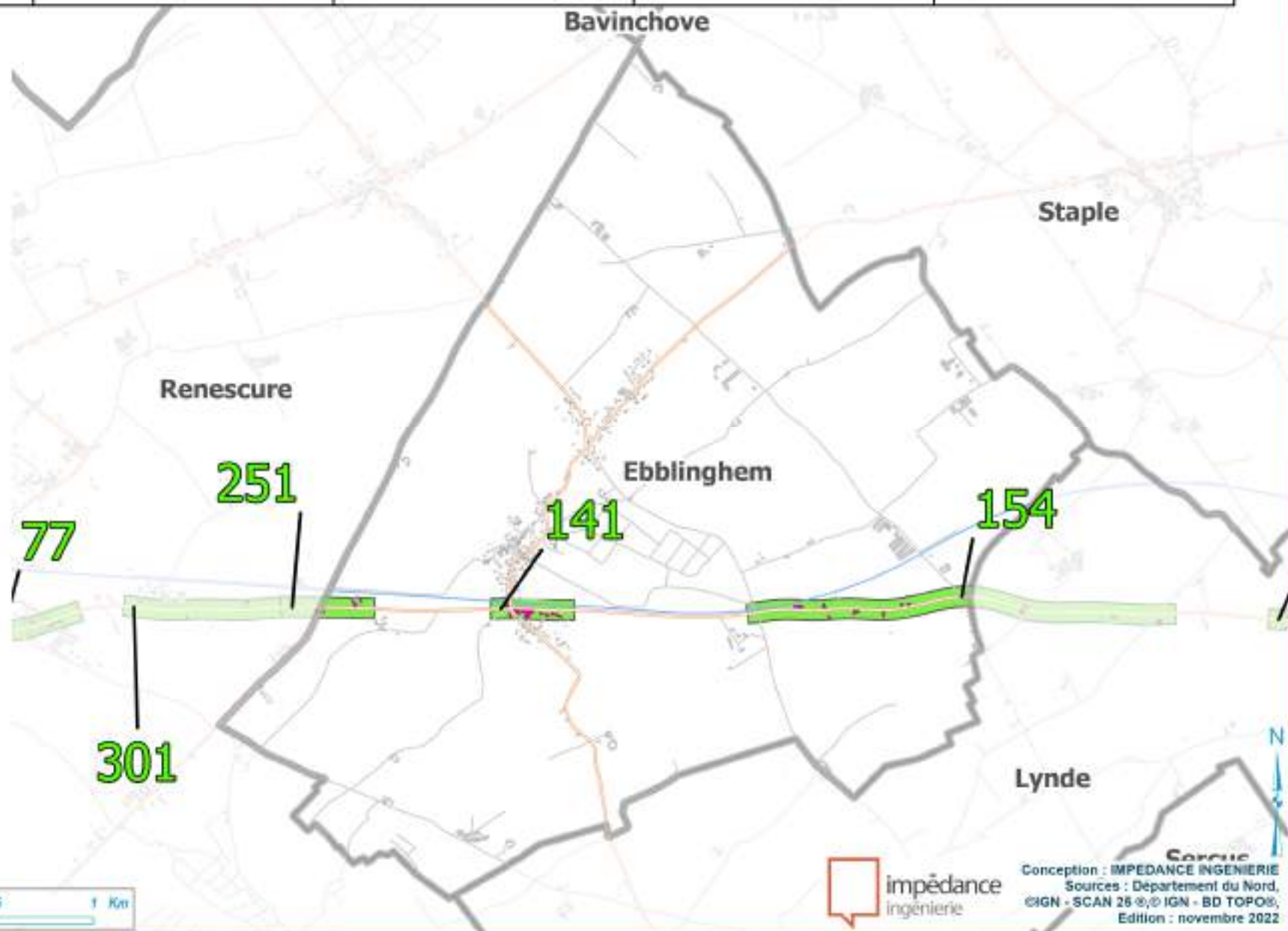
- Dépassement de seuil
- Près des seuils
- Pas de dépassement

Espaces Naturels du Nord :

- ENS

Voie de communication :

- Autoroute
- Nationale
- Départementale
- Autre voie
- Voie ferrée



Population de la commune	Nombre de zones à enjeux	Population en dépassement de seuil Lden	Établissement d'enseignement en dépassement de seuil Lden	Établissement de santé en dépassement de seuil Lden
1936	1	12	0	0



Légende

Zone à enjeu :

Indice

- > 1000
- [600-1000[
- [400-600[
- [200-400[
- < 200

Dépassement de seuil :

- Habitation
- Enseignement
- Santé

Résultats des mesures :

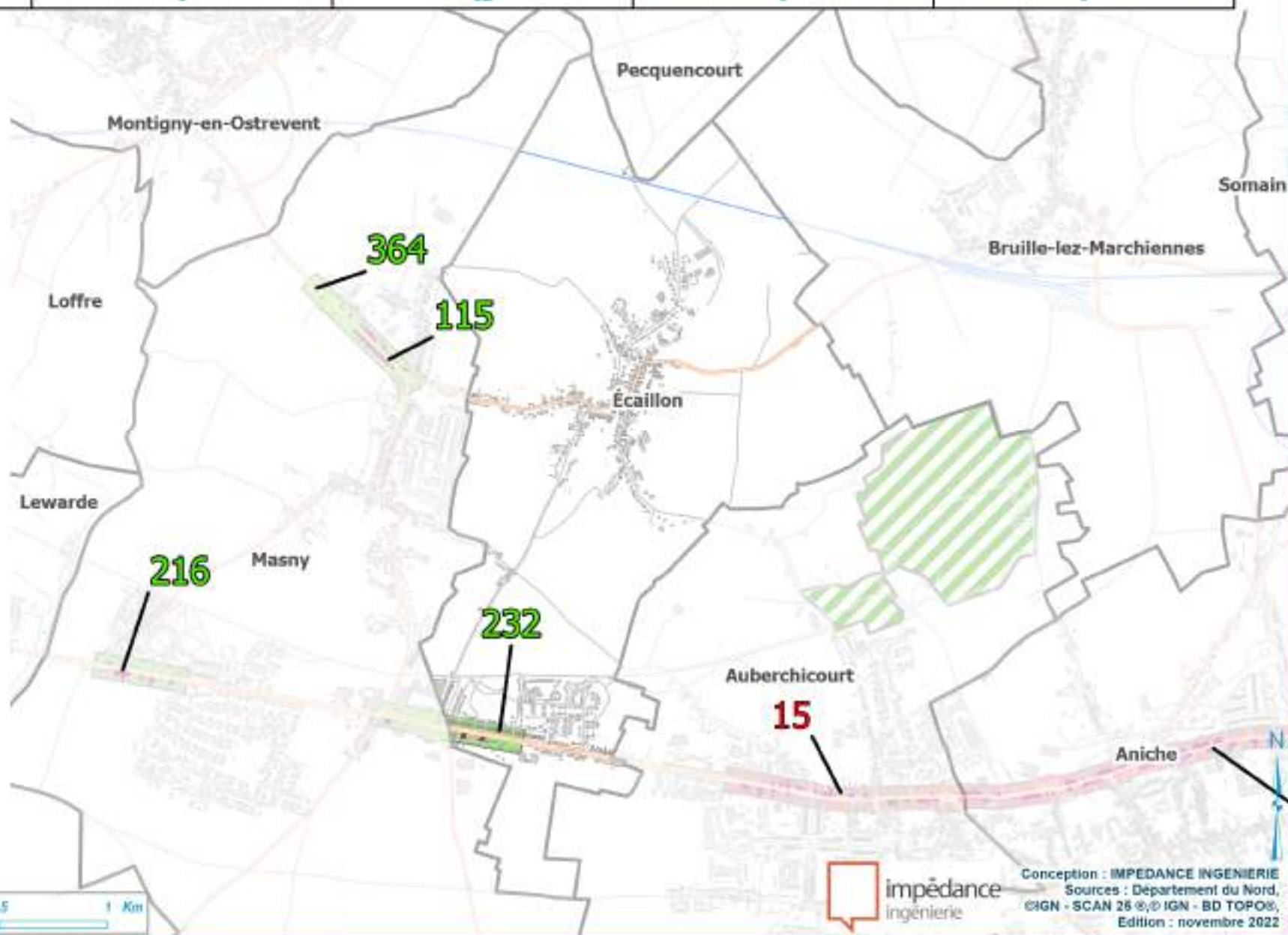
- Dépassement de seuil
- Près des seuils
- Pas de dépassement

Espaces Naturels du Nord :

- ENS

Voie de communication :

- Autoroute
- Nationale
- Départementale
- Autre voie
- Voie ferrée



Population de la commune	Nombre de zones à enjeux	Population en dépassement de seuil Lden	Établissement d'enseignement en dépassement de seuil Lden	Établissement de santé en dépassement de seuil Lden
9645	3	51	0	0



Légende

Zone à enjeu :

Indice

- > 1000
- [600-1000[
- [400-600[
- [200-400[
- < 200

Dépassement de seuil :

- Habitation
- Enseignement
- Santé

Résultats des mesures :

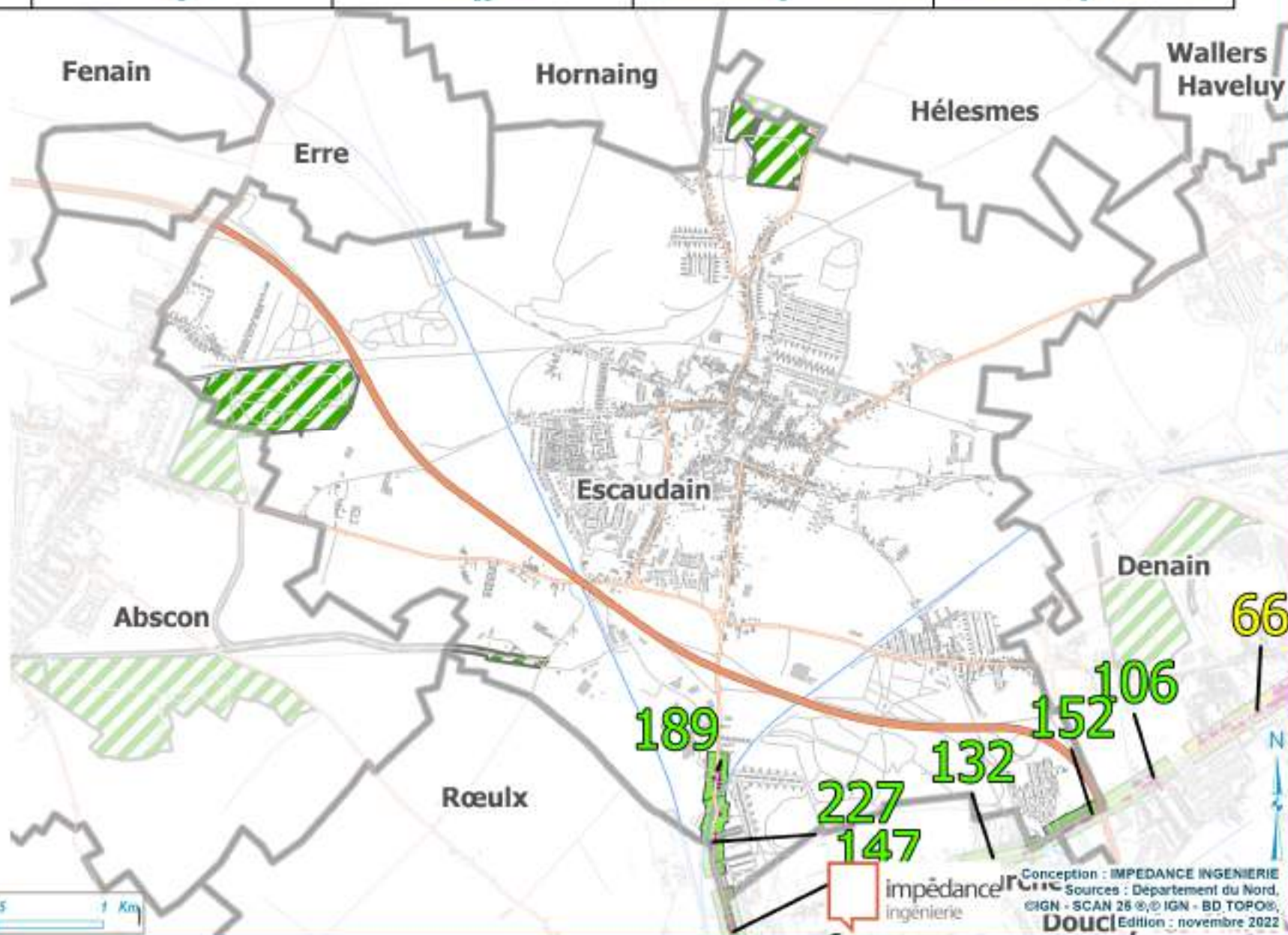
- Dépassement de seuil
- Près des seuils
- Pas de dépassement

Espaces Naturels du Nord :

- ENS

Voie de communication :

- Autoroute
- Nationale
- Départementale
- Autre voie
- Voie ferrée



Population de la commune	Nombre de zones à enjeux	Population en dépassement de seuil Lden	Établissement d'enseignement en dépassement de seuil Lden	Établissement de santé en dépassement de seuil Lden
3238	3	676	0	0



Légende

Zone à enjeu :

Indice

- > 1000
- [600-1000[
- [400-600[
- [200-400[
- < 200

Dépassement de seuil :

- Habitation
- Enseignement
- Santé

Résultats des mesures :

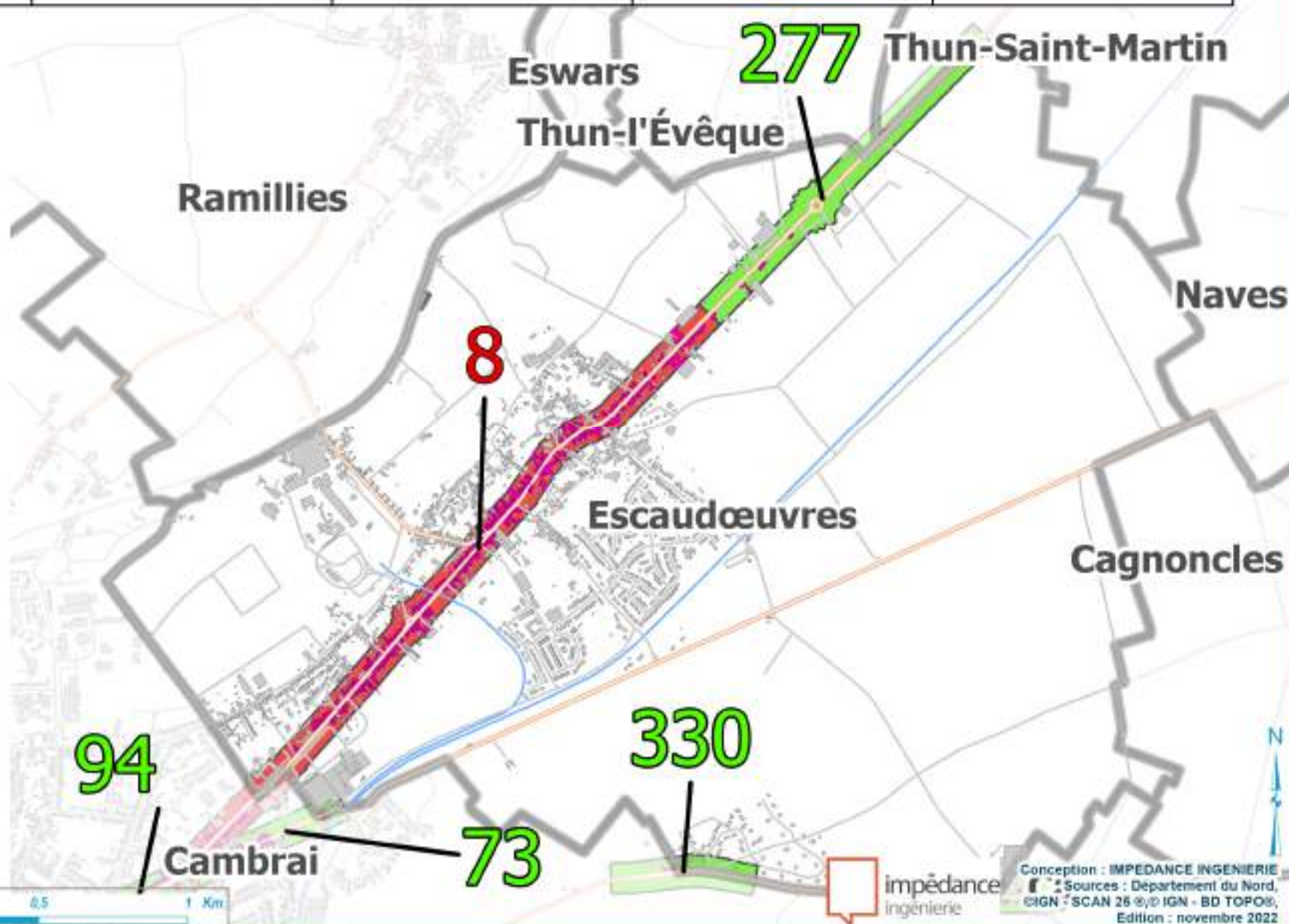
- Dépassement de seuil
- Près des seuils
- Pas de dépassement

Espaces Naturels du Nord :

- ENS

Voie de communication :

- Autoroute
- Nationale
- Départementale
- Autre voie
- Voie ferrée



Population de la commune	Nombre de zones à enjeux	Population en dépassement de seuil Lden	Établissement d'enseignement en dépassement de seuil Lden	Établissement de santé en dépassement de seuil Lden
4173	5	131	0	0



Légende

Zone à enjeu :

Indice

- > 1000
- [600-1000[
- [400-600[
- [200-400[
- < 200

Dépassement de seuil :

- Habitation
- Enseignement
- Santé

Résultats des mesures :

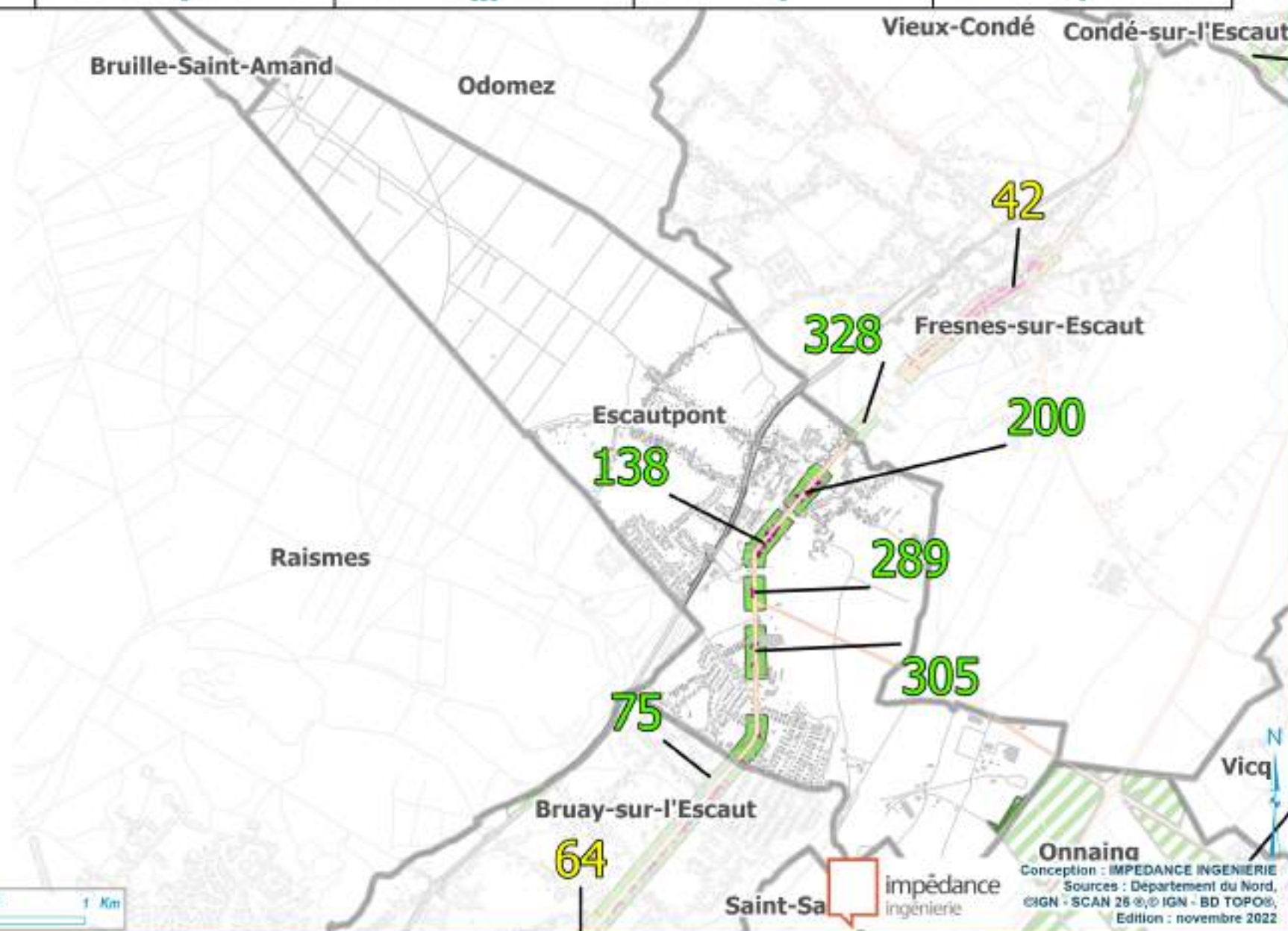

- Dépassement de seuil
- Près des seuils
- Pas de dépassement

Espaces Naturels du Nord :

- ENS

Voie de communication :

- Autoroute
- Nationale
- Départementale
- Autre voie
- Voie ferrée



Population de la commune	Nombre de zones à enjeux	Population en dépassement de seuil Lden	Établissement d'enseignement en dépassement de seuil Lden	Établissement de santé en dépassement de seuil Lden
6420	4	660	0	0



Légende

Zone à enjeu :

Indice

- > 1000
- [600-1000[
- [400-600[
- [200-400[
- < 200

Dépassement de seuil :

- Habitation
- Enseignement
- Santé

Résultats des mesures :

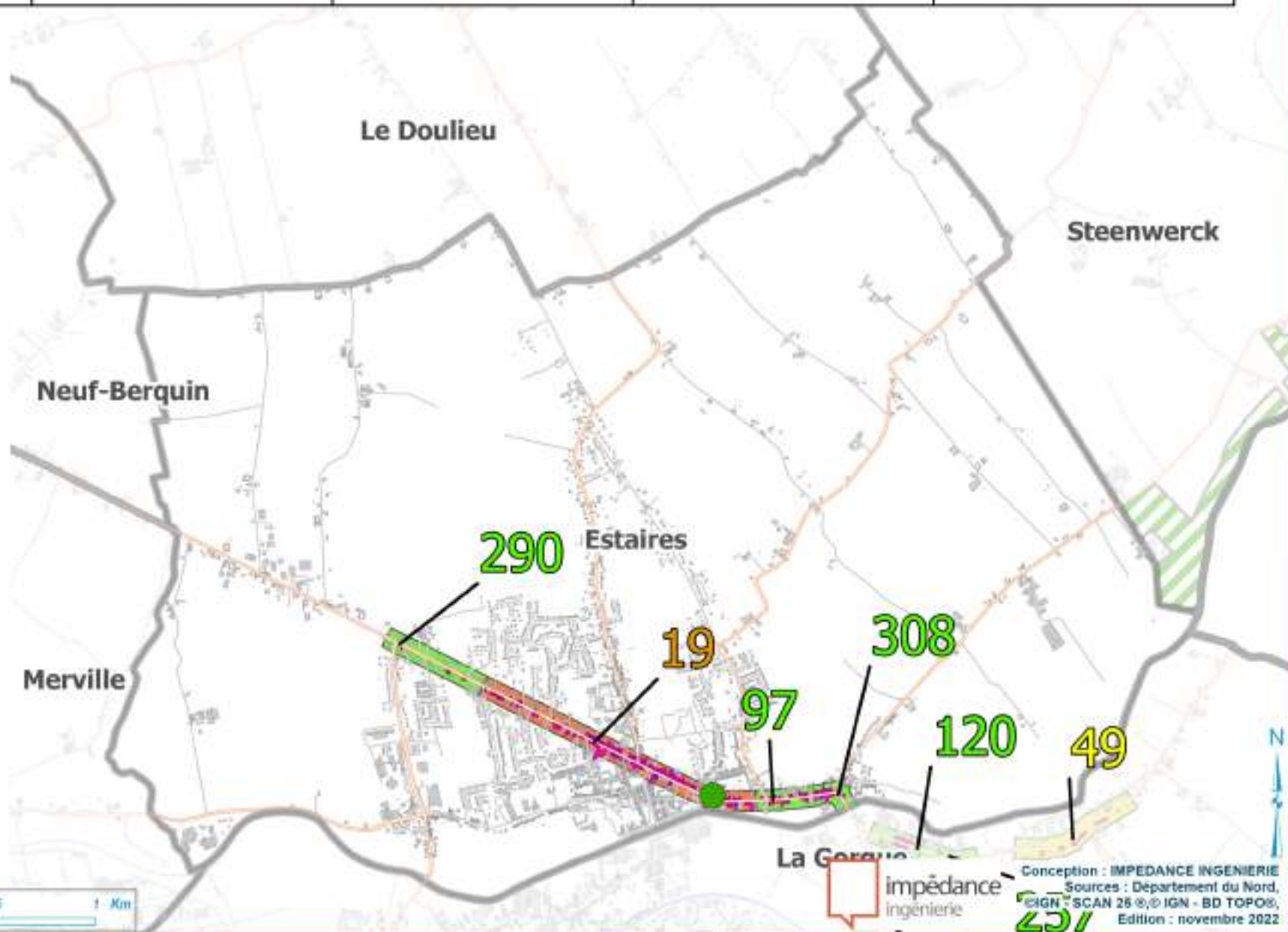
- Dépassement de seuil
- Près des seuils
- Pas de dépassement

Espaces Naturels du Nord :

- ENS

Voie de communication :

- Autoroute
- Nationale
- Départementale
- Autre voie
- Voie ferrée



Population de la commune	Nombre de zones à enjeux	Population en dépassement de seuil Lden	Établissement d'enseignement en dépassement de seuil Lden	Établissement de santé en dépassement de seuil Lden
460	3	39	0	0



Légende

Zone à enjeu :

Indice

- > 1000
- [600-1000[
- [400-600[
- [200-400[
- < 200

Dépassement de seuil :

- Habitation
- Enseignement
- Santé

Résultats des mesures :

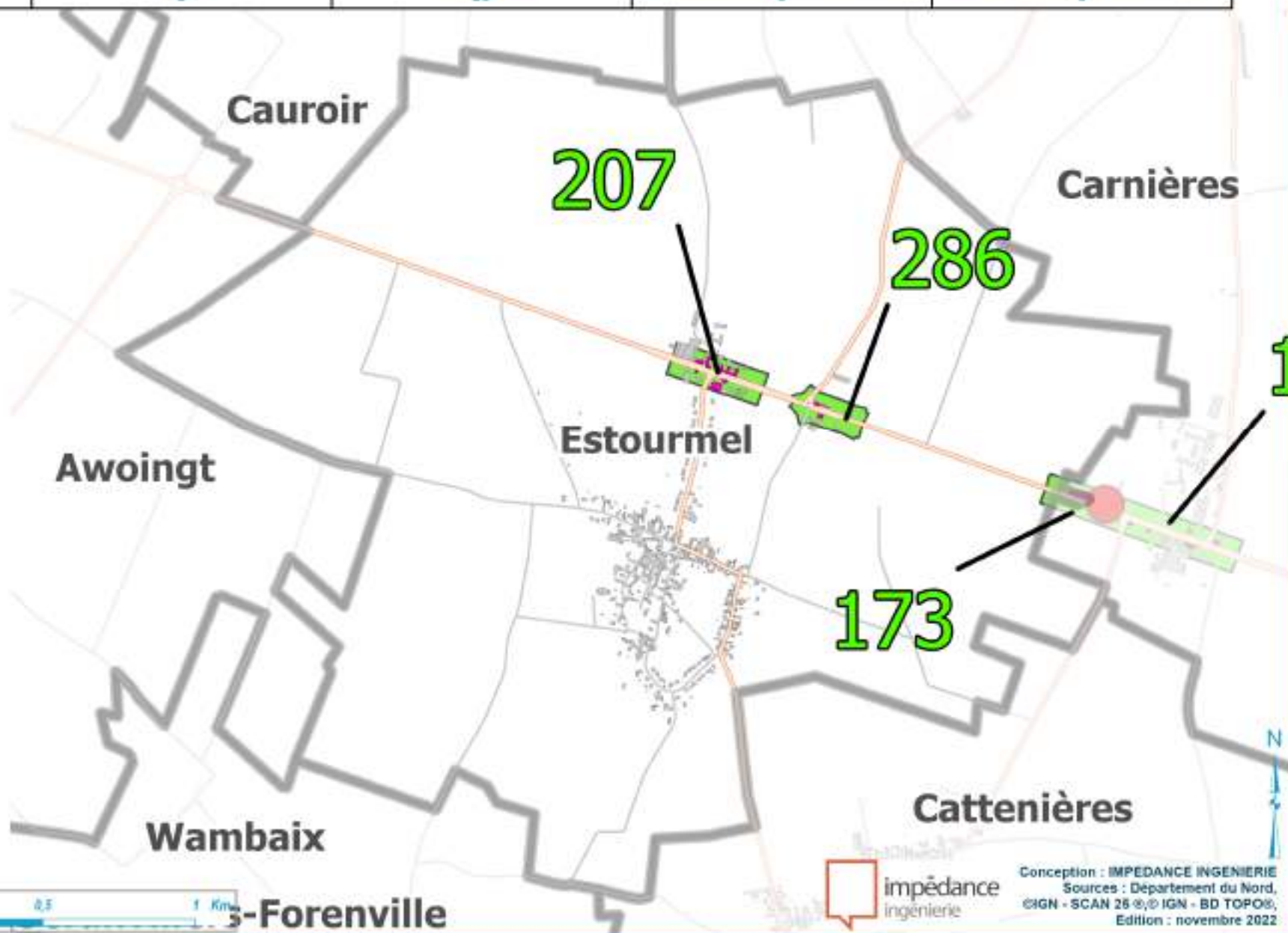
- Dépassement de seuil
- Près des seuils
- Pas de dépassement

Espaces Naturels du Nord :

- ENS

Voie de communication :

- Autoroute
- Nationale
- Départementale
- Autre voie
- Voie ferrée



Population de la commune	Nombre de zones à enjeux	Population en dépassement de seuil Lden	Établissement d'enseignement en dépassement de seuil Lden	Établissement de santé en dépassement de seuil Lden
2531	2	7	0	0



Légende

Zone à enjeu :

Indice

- > 1000
- [600-1000[
- [400-600[
- [200-400[
- < 200

Dépassement de seuil :

- Habitation
- Enseignement
- Santé

Résultats des mesures :

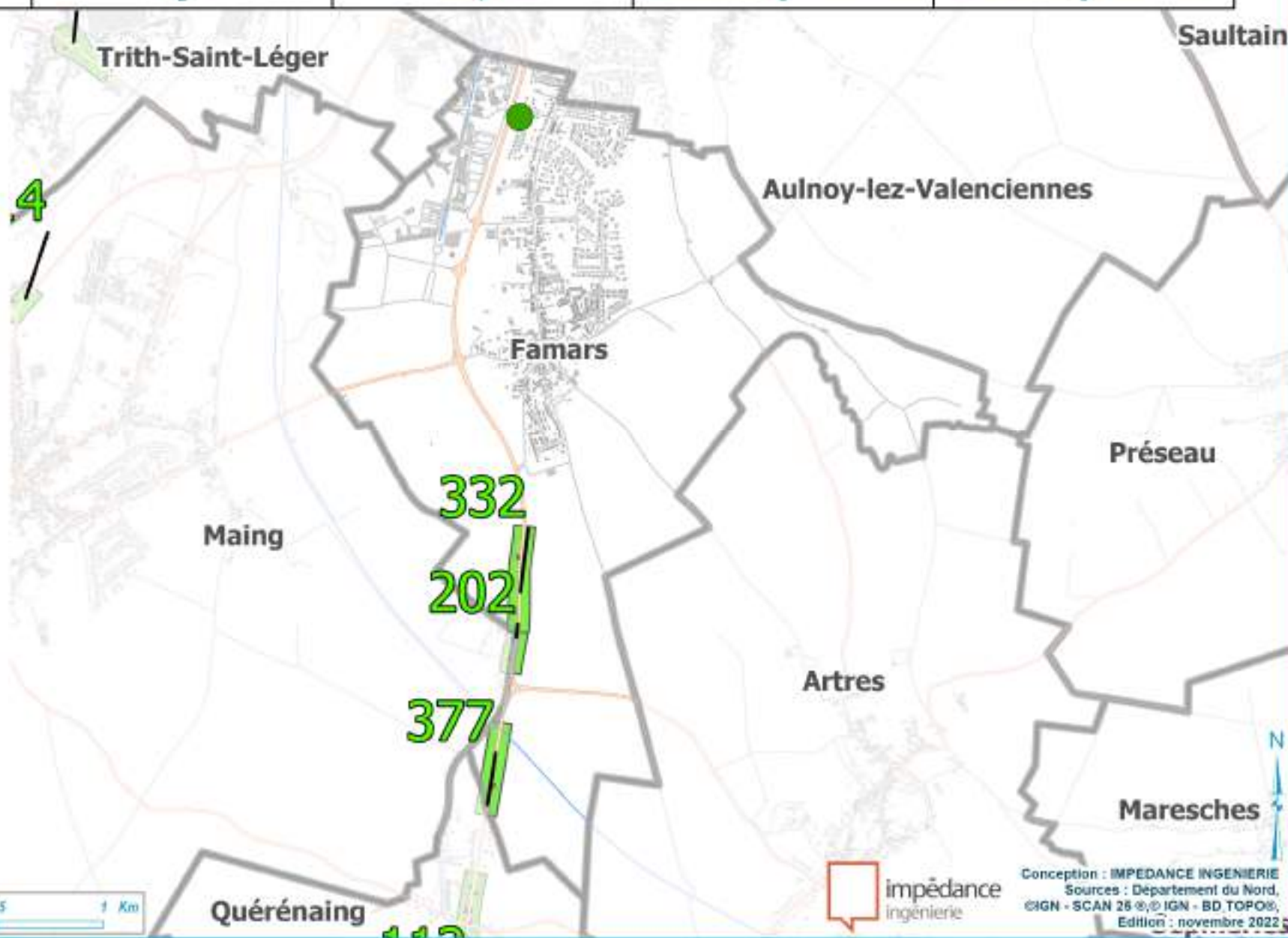
- Dépassement de seuil
- Près des seuils
- Pas de dépassement

Espaces Naturels du Nord :

- ENS

Voie de communication :

- Autoroute
- Nationale
- Départementale
- Autre voie
- Voie ferrée



Population de la commune	Nombre de zones à enjeux	Population en dépassement de seuil Lden	Établissement d'enseignement en dépassement de seuil Lden	Établissement de santé en dépassement de seuil Lden
6854	6	101	0	0



Légende

Zone à enjeu :

Indice

- > 1000
- [600-1000[
- [400-600[
- [200-400[
- < 200

Dépassement de seuil :

- Habitation
- Enseignement
- Santé

Résultats des mesures :

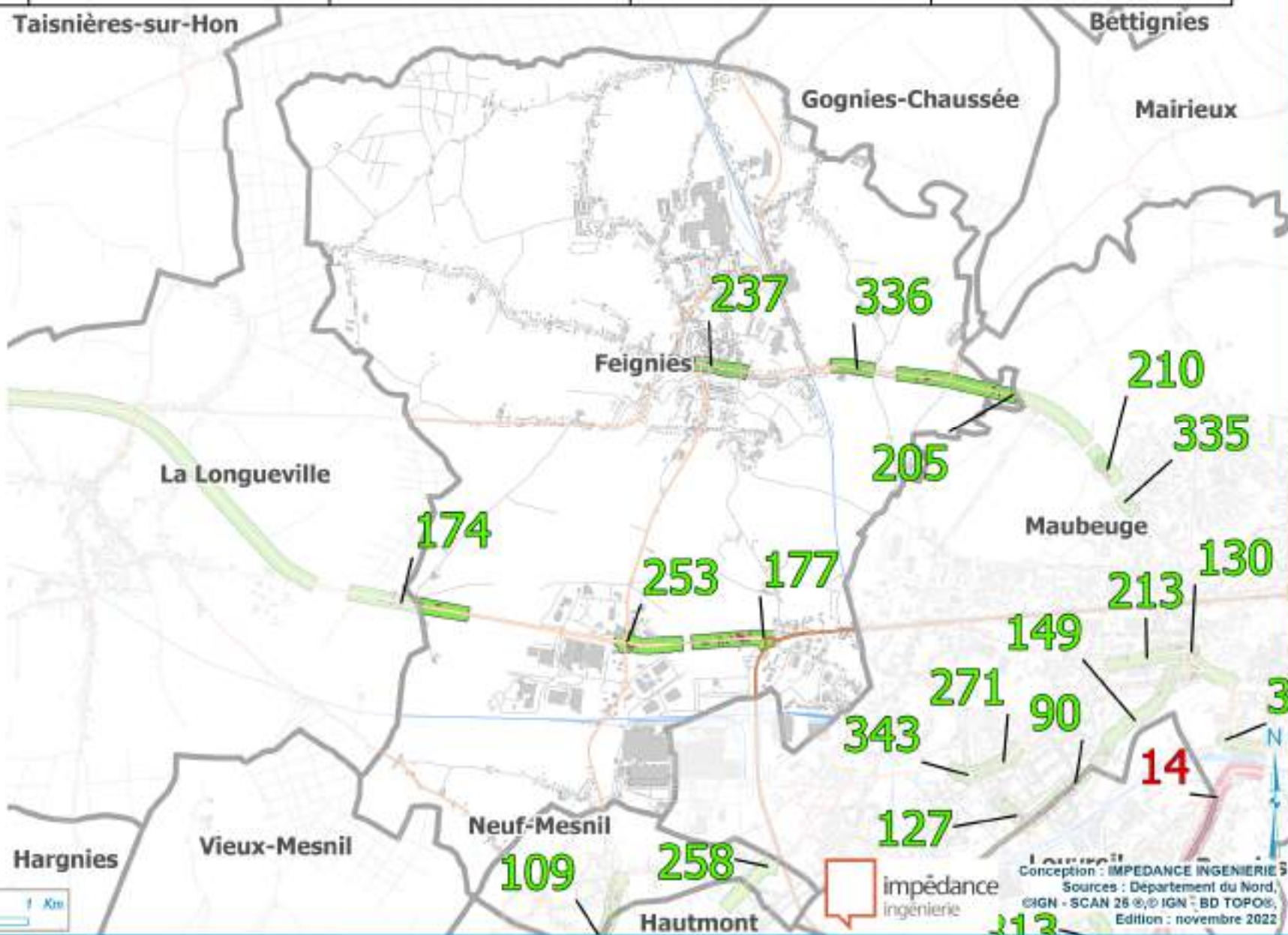
- Dépassement de seuil
- Près des seuils
- Pas de dépassement

Espaces Naturels du Nord :

- ENS

Voie de communication :

- Autoroute
- Nationale
- Départementale
- Autre voie
- Voie ferrée



Population de la commune	Nombre de zones à enjeux	Population en dépassement de seuil Lden	Établissement d'enseignement en dépassement de seuil Lden	Établissement de santé en dépassement de seuil Lden
1469	2	9	0	0



Légende

Zone à enjeu :

Indice

- > 1000
- [600-1000[
- [400-600[
- [200-400[
- < 200

Dépassement de seuil :

- Habitation
- Enseignement
- Santé

Résultats des mesures :

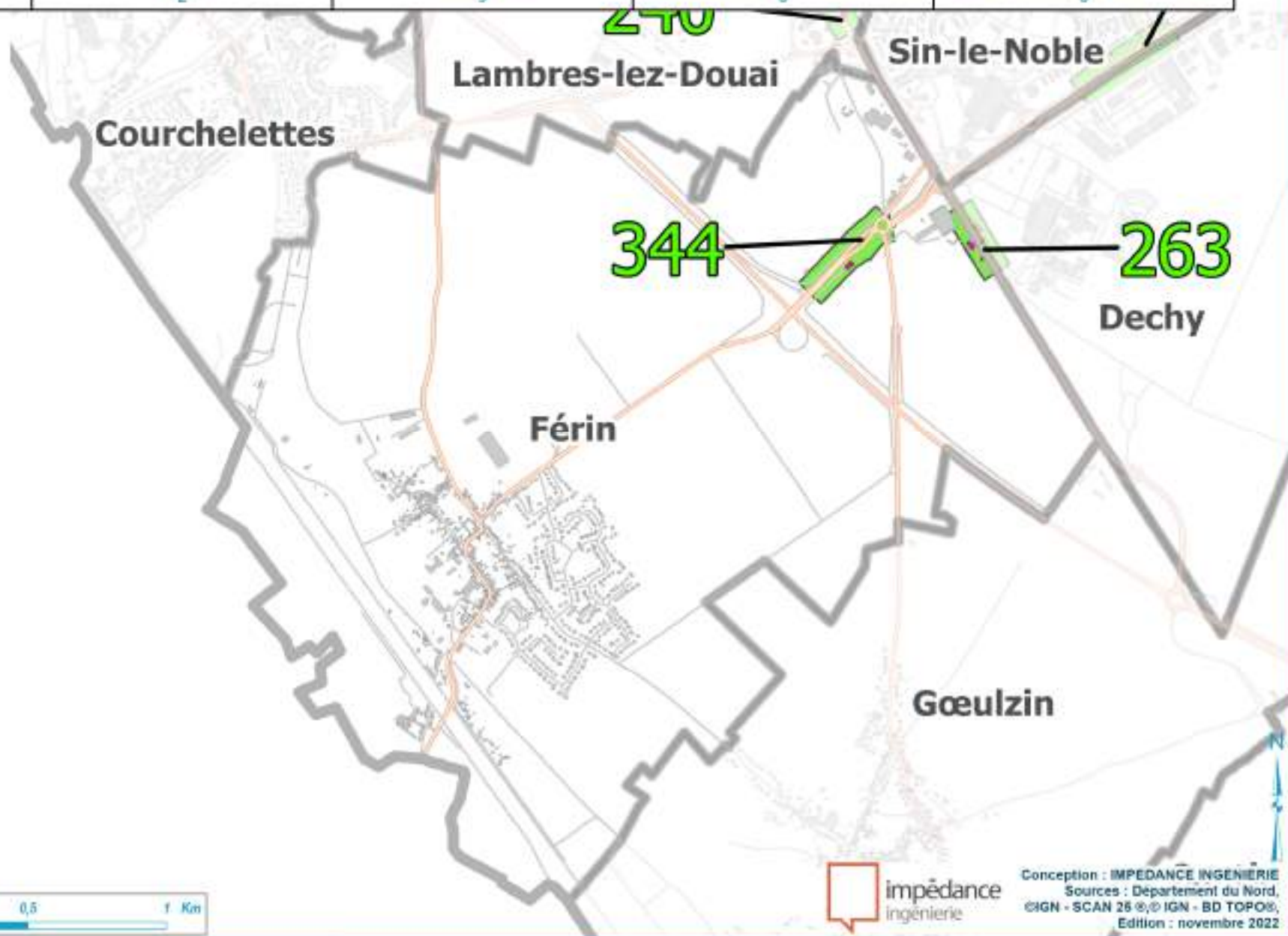
- Dépassement de seuil
- Près des seuils
- Pas de dépassement

Espaces Naturels du Nord :

- ENS

Voie de communication :

- Autoroute
- Nationale
- Départementale
- Autre voie
- Voie ferrée



Population de la commune	Nombre de zones à enjeux	Population en dépassement de seuil Lden	Établissement d'enseignement en dépassement de seuil Lden	Établissement de santé en dépassement de seuil Lden
5292	1	7	0	0



Légende

Zone à enjeu :

Indice

- > 1000
- [600-1000[
- [400-600[
- [200-400[
- < 200

Dépassement de seuil :

- Habitation
- Enseignement
- Santé

Résultats des mesures :

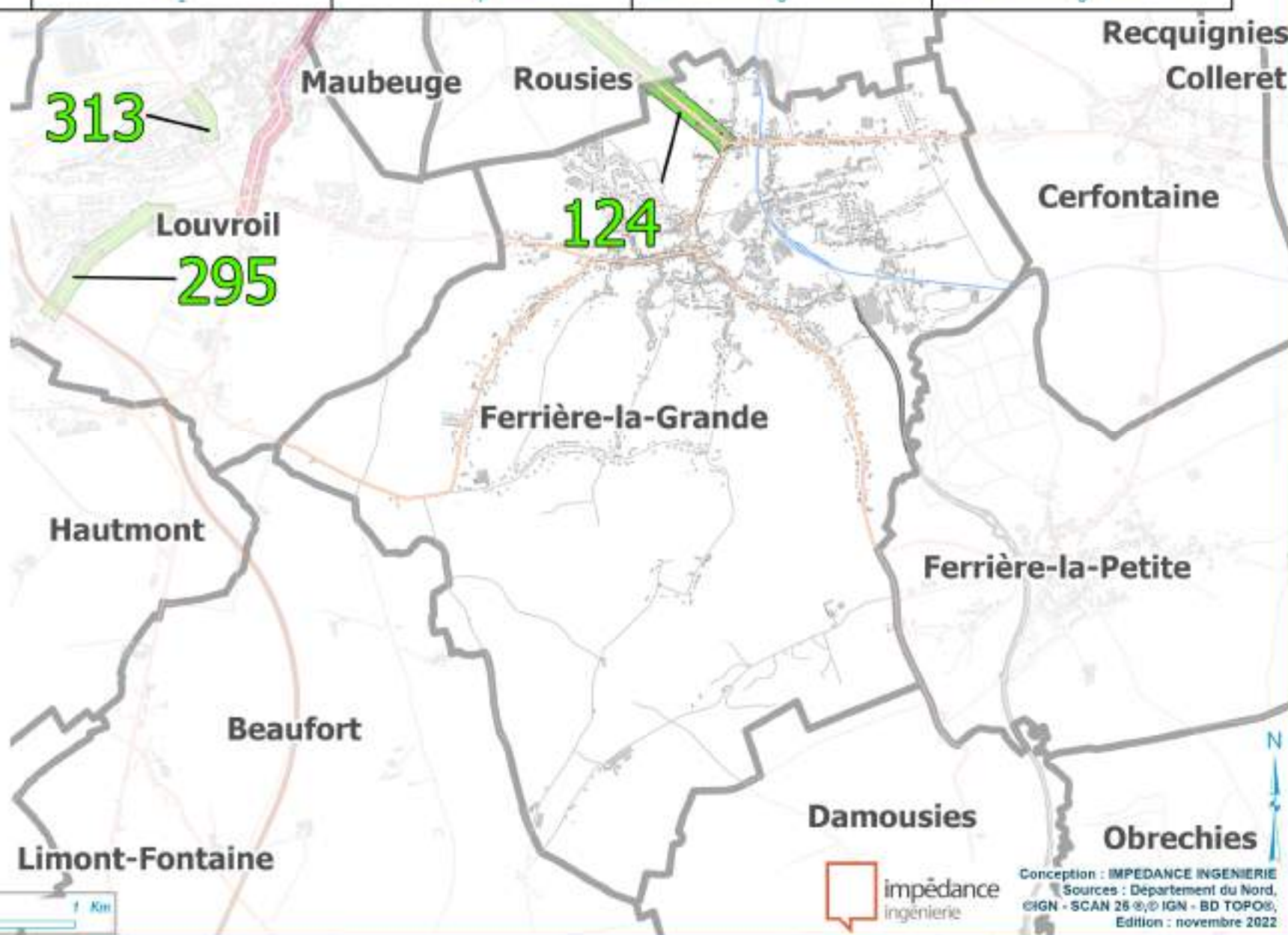
- Dépassement de seuil
- Près des seuils
- Pas de dépassement

Espaces Naturels du Nord :

- ENS

Voie de communication :

- Autoroute
- Nationale
- Départementale
- Autre voie
- Voie ferrée



Population de la commune	Nombre de zones à enjeux	Population en dépassement de seuil Lden	Établissement d'enseignement en dépassement de seuil Lden	Établissement de santé en dépassement de seuil Lden
5816	2	12	0	0



Légende

Zone à enjeu :

Indice

- > 1000
- [600-1000[
- [400-600[
- [200-400[
- < 200

Dépassement de seuil :

- Habitation
- Enseignement
- Santé

Résultats des mesures :

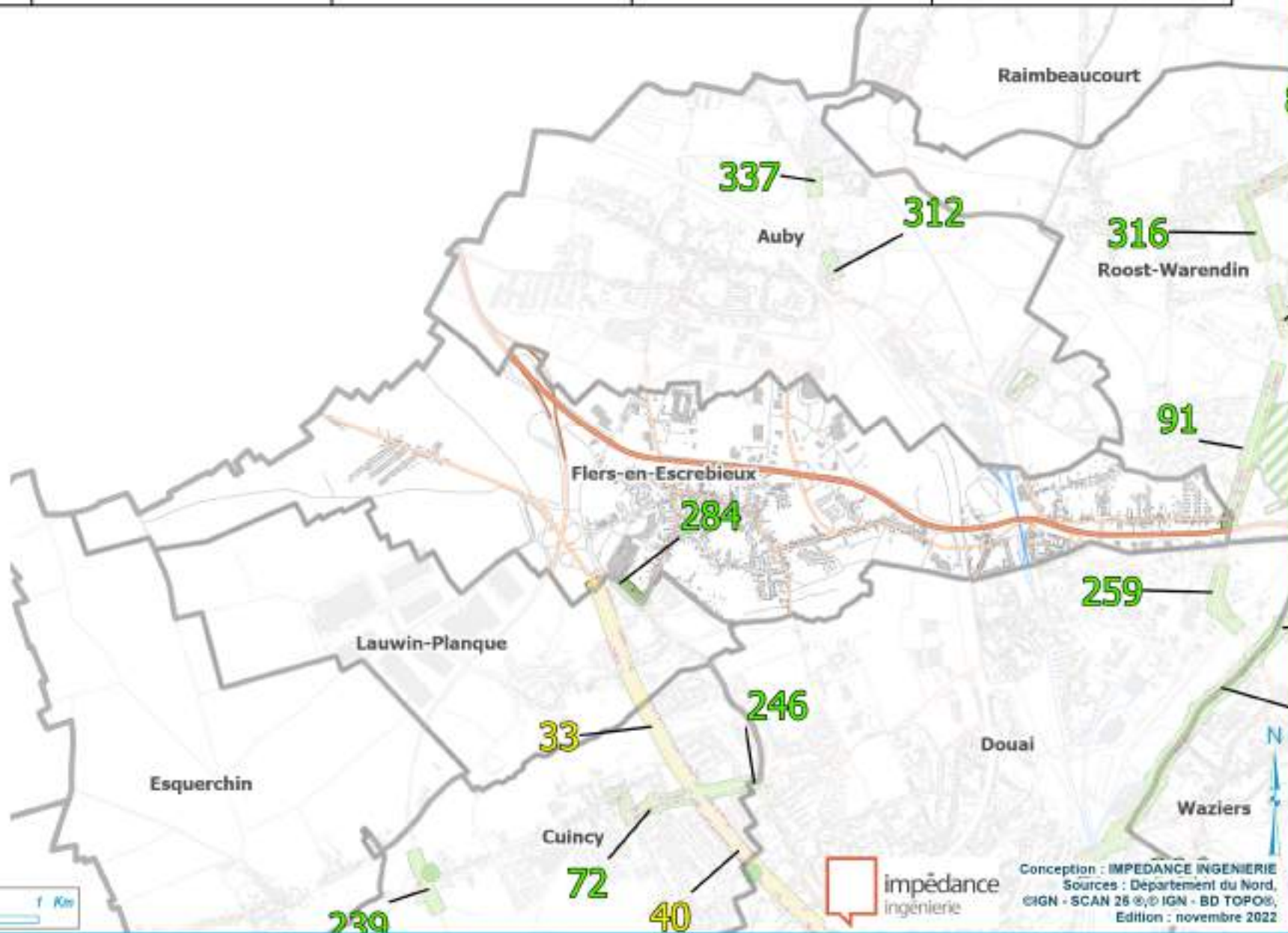
- Dépassement de seuil
- Près des seuils
- Pas de dépassement

Espaces Naturels du Nord :

- ENS

Voie de communication :

- Autoroute
- Nationale
- Départementale
- Autre voie
- Voie ferrée



impédance
ingénierie

Conception : IMPEDANCE INGENIERIE
Sources : Département du Nord,
©IGN - SCAN 26 ©IGN - BD TOPO©,
Edition : novembre 2022

Population de la commune	Nombre de zones à enjeux	Population en dépassement de seuil Lden	Établissement d'enseignement en dépassement de seuil Lden	Établissement de santé en dépassement de seuil Lden
983	1	7	0	0



Légende

Zone à enjeu :

Indice

- > 1000
- [600-1000[
- [400-600[
- [200-400[
- < 200

Dépassement de seuil :

- Habitation
- Enseignement
- Santé

Résultats des mesures :

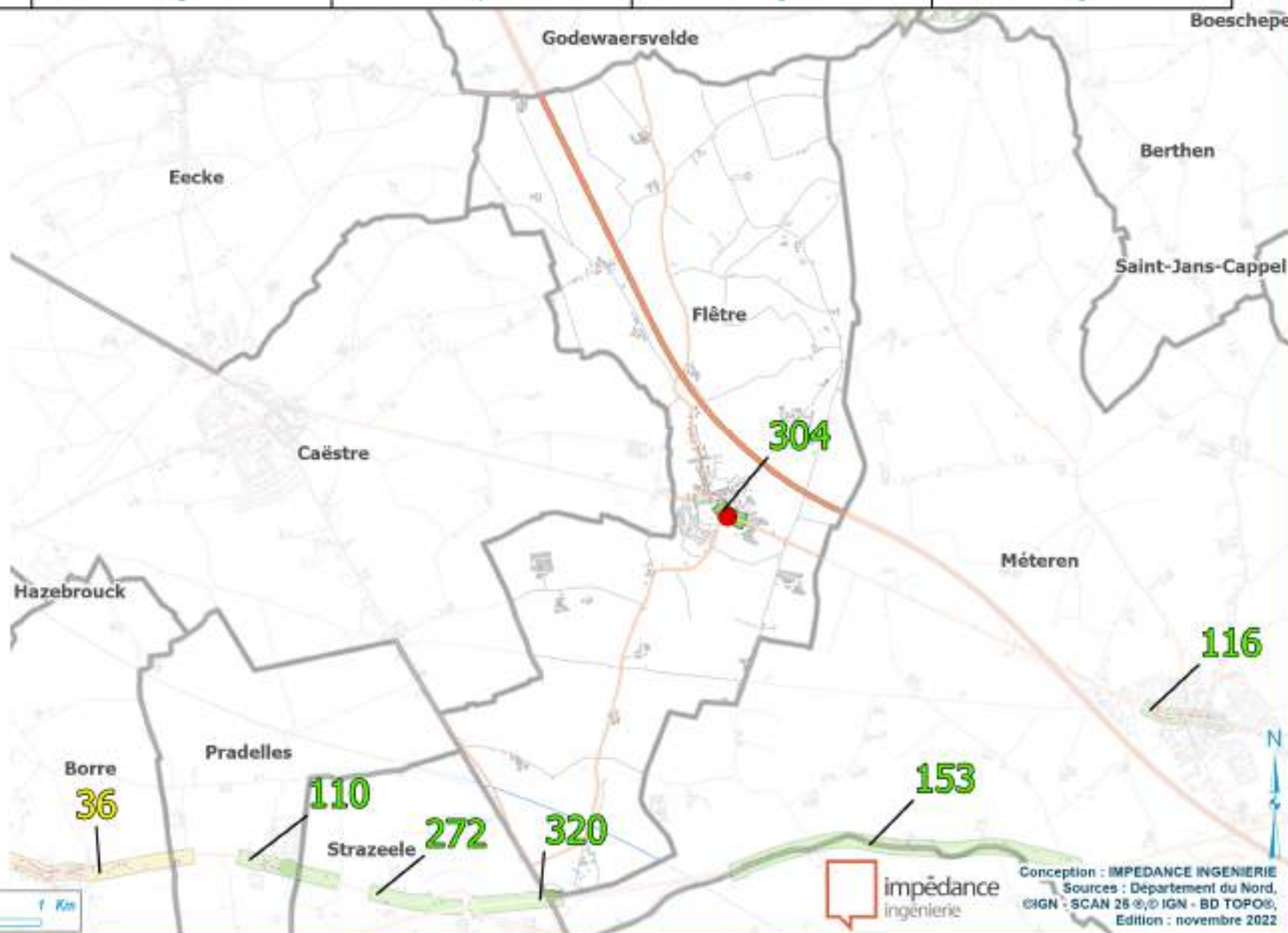
- Dépassement de seuil
- Près des seuils
- Pas de dépassement

Espaces Naturels du Nord :

- ENS

Voie de communication :

- Autoroute
- Nationale
- Départementale
- Autre voie
- Voie ferrée



Population de la commune	Nombre de zones à enjeux	Population en dépassement de seuil Lden	Établissement d'enseignement en dépassement de seuil Lden	Établissement de santé en dépassement de seuil Lden
5597	1	412	0	0



Légende

Zone à enjeu :

Indice

- > 1000
- [600-1000[
- [400-600[
- [200-400[
- < 200

Dépassement de seuil :

- Habitation
- Enseignement
- Santé

Résultats des mesures :

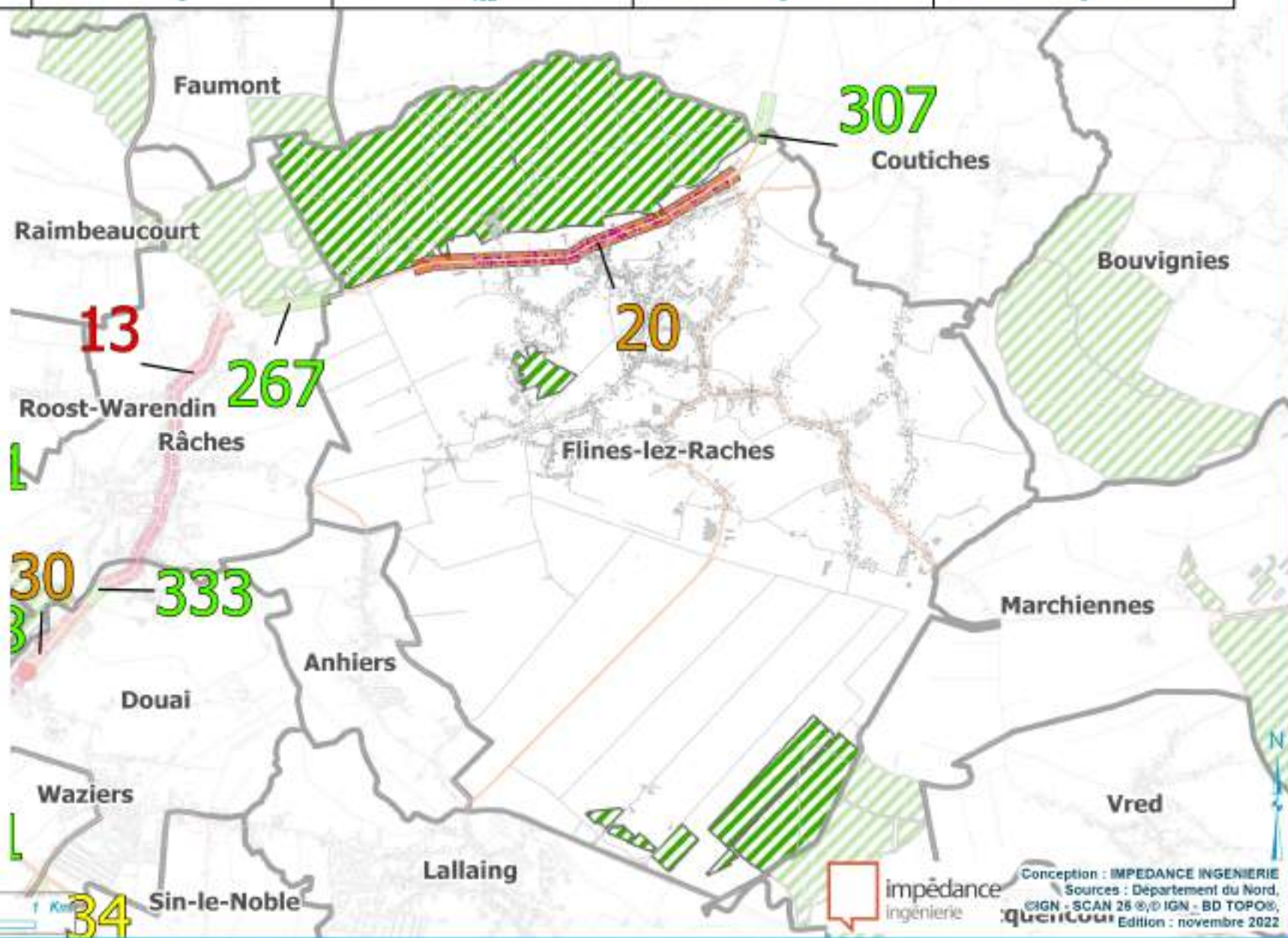
- Dépassement de seuil
- Près des seuils
- Pas de dépassement

Espaces Naturels du Nord :

- ENS

Voie de communication :

- Autoroute
- Nationale
- Départementale
- Autre voie
- Voie ferrée



Population de la commune	Nombre de zones à enjeux	Population en dépassement de seuil Lden	Établissement d'enseignement en dépassement de seuil Lden	Établissement de santé en dépassement de seuil Lden
1776	1	14	0	0



Légende

Zone à enjeu :

Indice

- > 1000
- [600-1000[
- [400-600[
- [200-400[
- < 200

Dépassement de seuil :

- Habitation
- Enseignement
- Santé

Résultats des mesures :

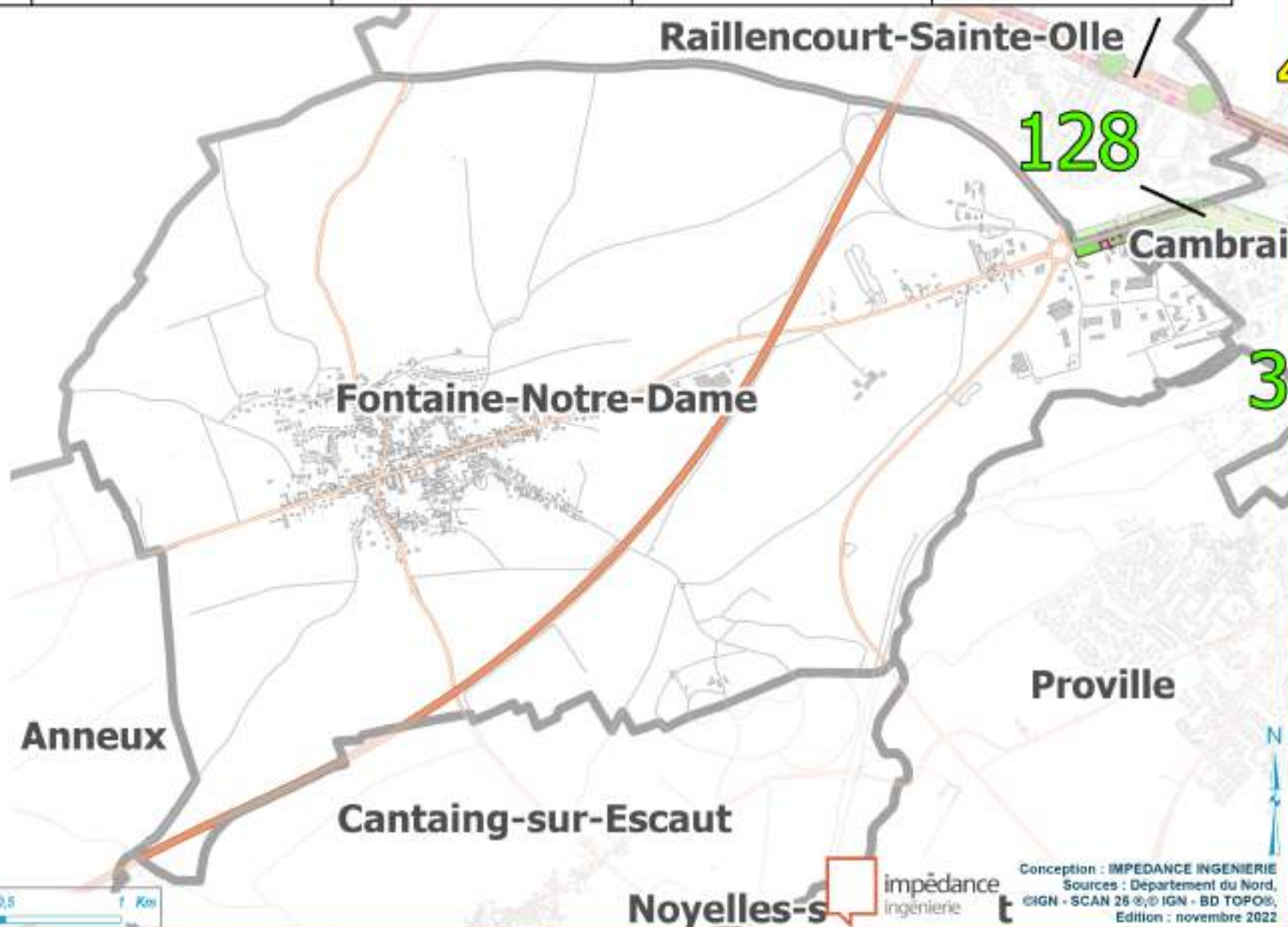
- Dépassement de seuil
- Près des seuils
- Pas de dépassement

Espaces Naturels du Nord :

- ENS

Voie de communication :

- Autoroute
- Nationale
- Départementale
- Autre voie
- Voie ferrée



Population de la commune	Nombre de zones à enjeux	Population en dépassement de seuil Lden	Établissement d'enseignement en dépassement de seuil Lden	Établissement de santé en dépassement de seuil Lden
7532	2	361	0	0



Légende

Zone à enjeu :

Indice

- > 1000
- [600-1000[
- [400-600[
- [200-400[
- < 200

Dépassement de seuil :

- Habitation
- Enseignement
- Santé

Résultats des mesures :

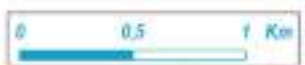
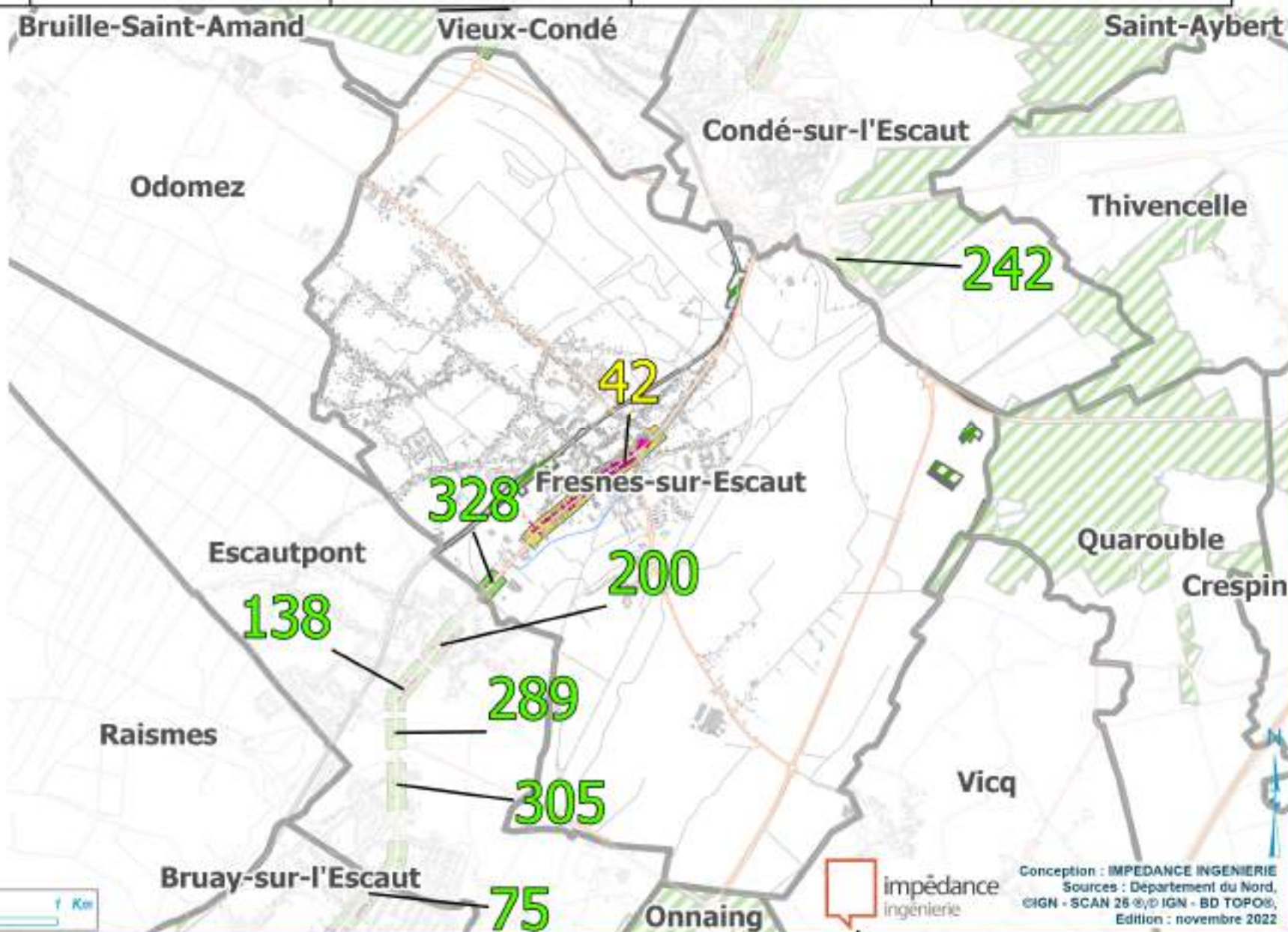
- Dépassement de seuil
- Près des seuils
- Pas de dépassement

Espaces Naturels du Nord :

- ENS

Voie de communication :

- Autoroute
- Nationale
- Départementale
- Autre voie
- Voie ferrée



impédance
ingénierie

Conception : IMPEDANCE INGENIERIE
Sources : Département du Nord,
©IGN - SCAN 26 ©IGN - BD TOPO®,
Edition : novembre 2022

Population de la commune	Nombre de zones à enjeux	Population en dépassement de seuil Lden	Établissement d'enseignement en dépassement de seuil Lden	Établissement de santé en dépassement de seuil Lden
4045	1	285	0	0



Légende

Zone à enjeu :

Indice

- > 1000
- [600-1000[
- [400-600[
- [200-400[
- < 200

Dépassement de seuil :

- Habitation
- Enseignement
- Santé

Résultats des mesures :

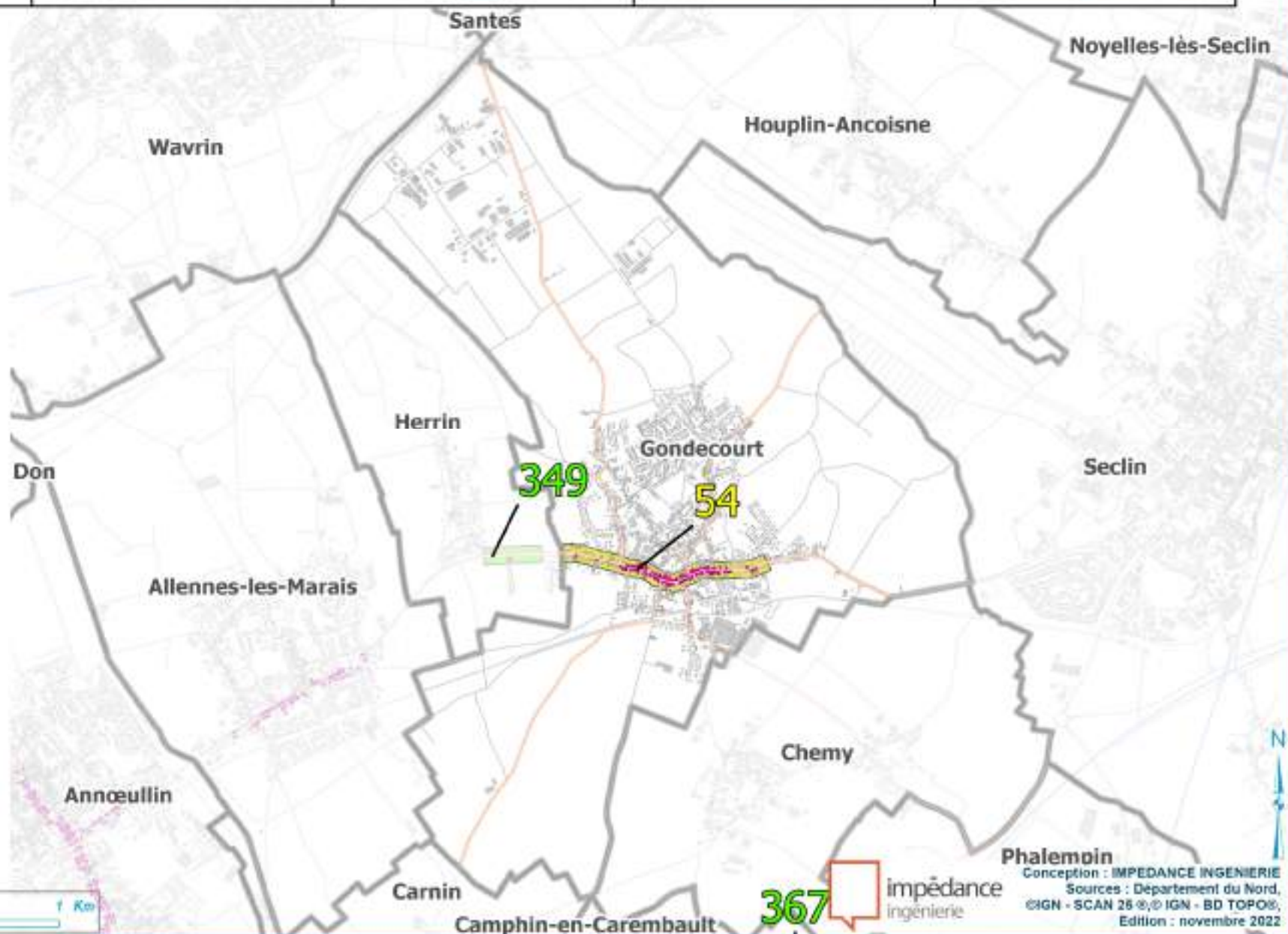
- Dépassement de seuil
- Près des seuils
- Pas de dépassement

Espaces Naturels du Nord :

- ENS

Voie de communication :

- Autoroute
- Nationale
- Départementale
- Autre voie
- Voie ferrée



Population de la commune	Nombre de zones à enjeux	Population en dépassement de seuil Lden	Établissement d'enseignement en dépassement de seuil Lden	Établissement de santé en dépassement de seuil Lden
22777	3	12	0	0



Légende

Zone à enjeu :

Indice

- > 1000
- [600-1000[
- [400-600[
- [200-400[
- < 200

Dépassement de seuil :

- Habitation
- Enseignement
- Santé

Résultats des mesures :


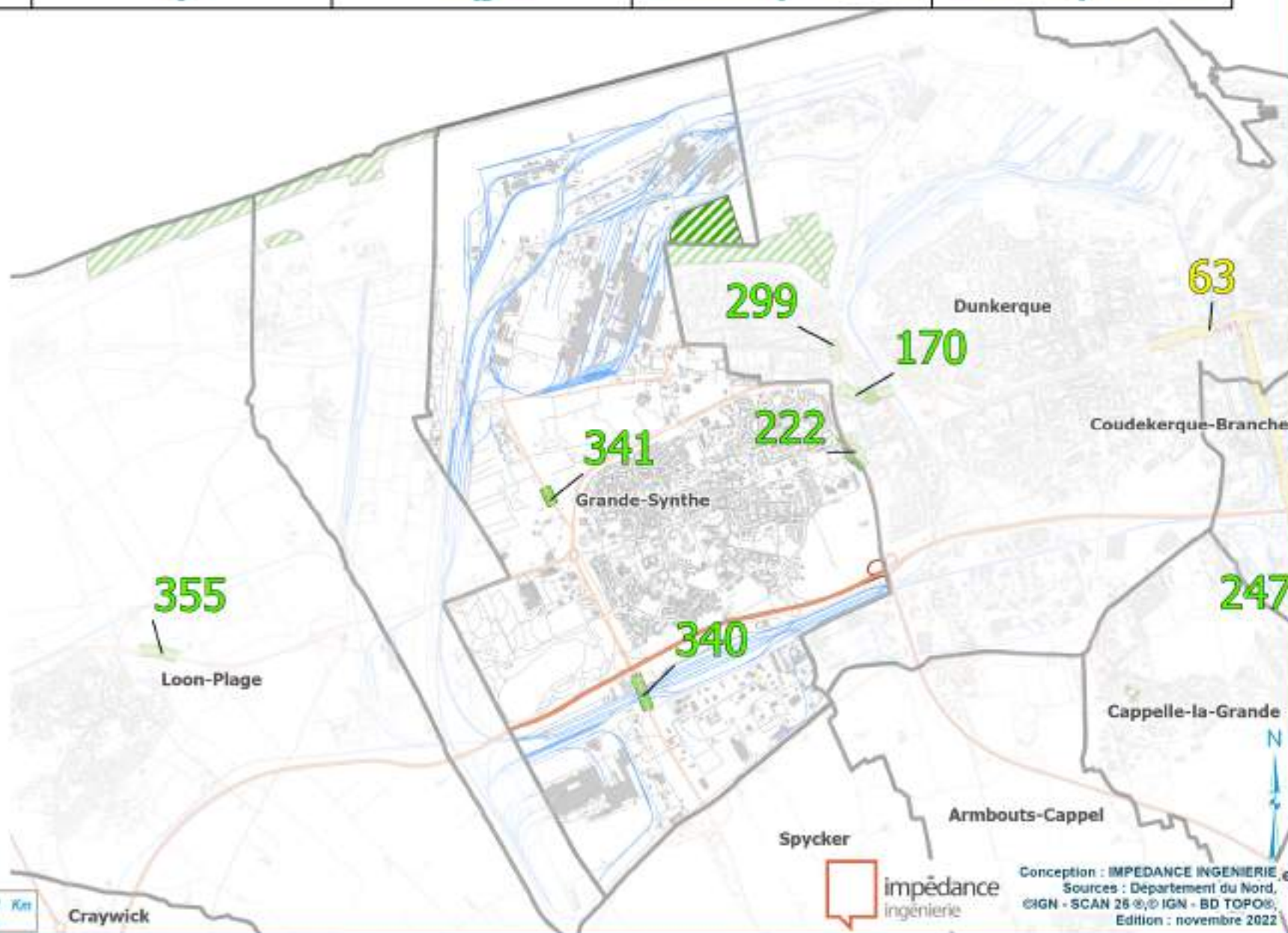
- Dépassement de seuil
- Près des seuils
- Pas de dépassement

Espaces Naturels du Nord :

- ENS

Voie de communication :

- Autoroute
- Nationale
- Départementale
- Autre voie
- Voie ferrée



Population de la commune	Nombre de zones à enjeux	Population en dépassement de seuil Lden	Établissement d'enseignement en dépassement de seuil Lden	Établissement de santé en dépassement de seuil Lden
4691	2	179	0	0



Légende

Zone à enjeu :

Indice

- > 1000
- [600-1000[
- [400-600[
- [200-400[
- < 200

Dépassement de seuil :

- Habitation
- Enseignement
- Santé

Résultats des mesures :

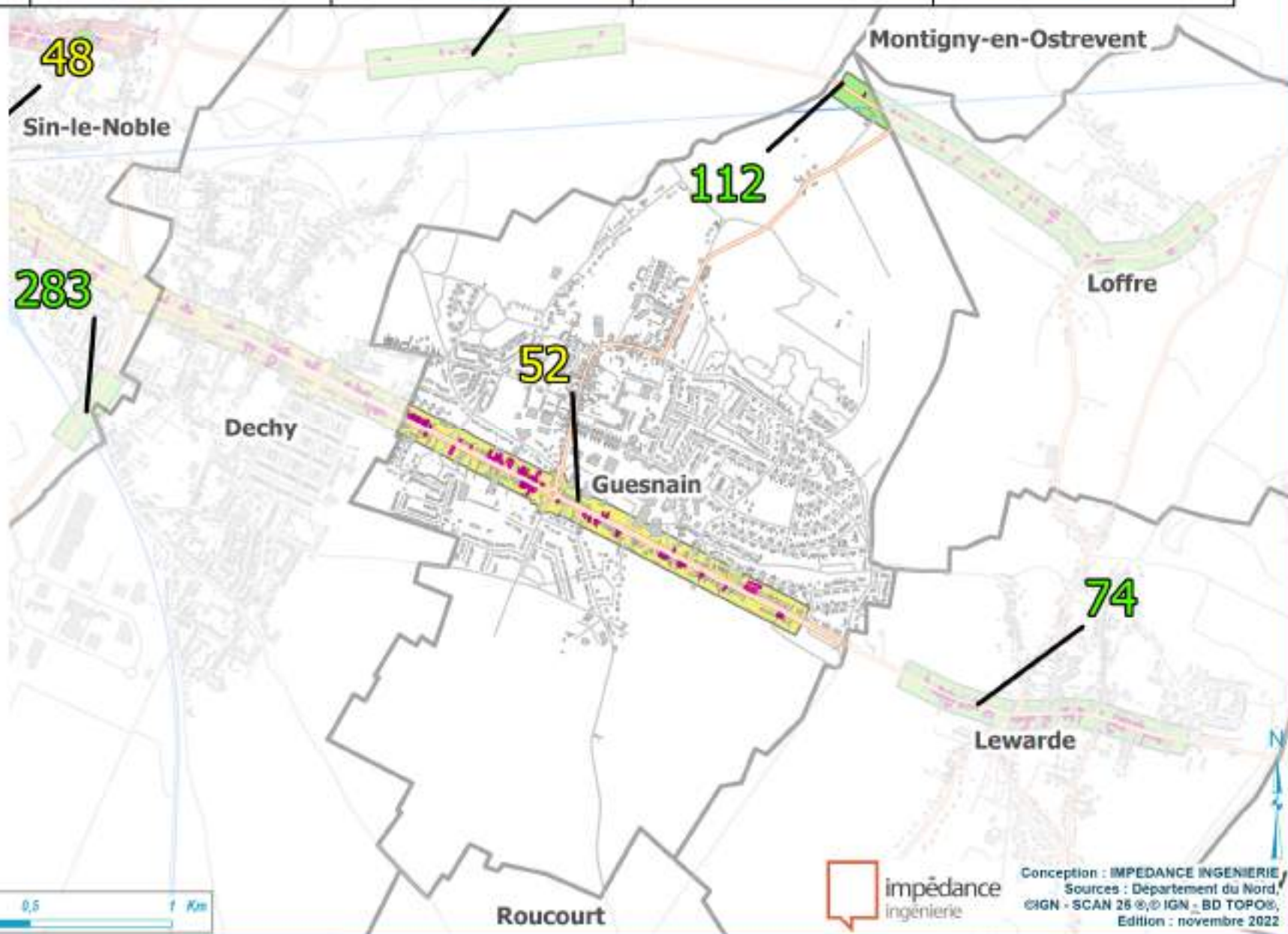
- Dépassement de seuil
- Près des seuils
- Pas de dépassement

Espaces Naturels du Nord :

- ENS

Voie de communication :

- Autoroute
- Nationale
- Départementale
- Autre voie
- Voie ferrée



Population de la commune	Nombre de zones à enjeux	Population en dépassement de seuil Lden	Établissement d'enseignement en dépassement de seuil Lden	Établissement de santé en dépassement de seuil Lden
3899	2	18	0	0



Légende

Zone à enjeu :

Indice

- > 1000
- [600-1000[
- [400-600[
- [200-400[
- < 200

Dépassement de seuil :

- Habitation
- Enseignement
- Santé

Résultats des mesures :

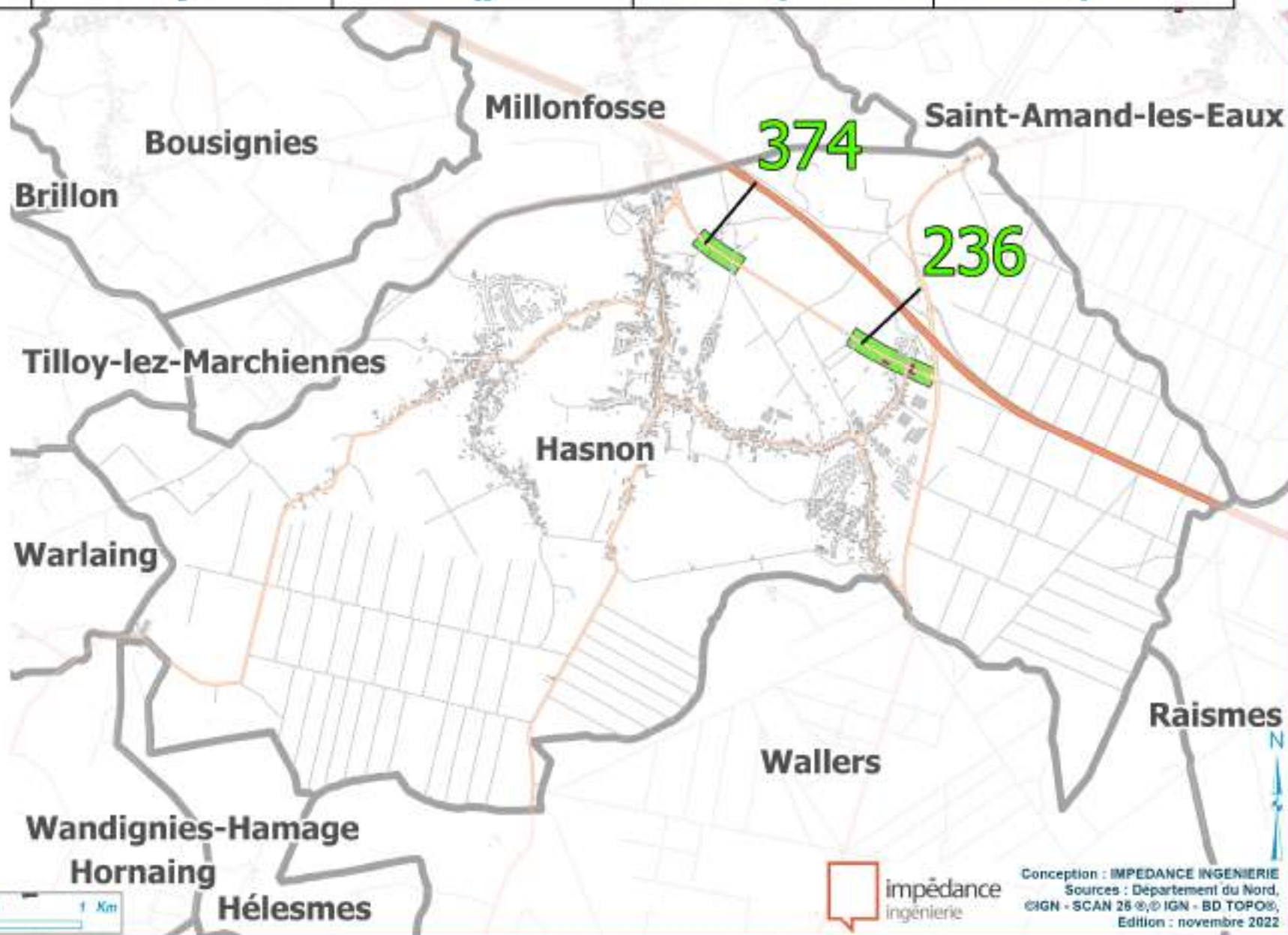
- Dépassement de seuil
- Près des seuils
- Pas de dépassement

Espaces Naturels du Nord :

- ENS

Voie de communication :

- Autoroute
- Nationale
- Départementale
- Autre voie
- Voie ferrée



Population de la commune	Nombre de zones à enjeux	Population en dépassement de seuil Lden	Établissement d'enseignement en dépassement de seuil Lden	Établissement de santé en dépassement de seuil Lden
2323	3	62	0	0



Légende

Zone à enjeu :

Indice

- > 1000
- [600-1000[
- [400-600[
- [200-400[
- < 200

Dépassement de seuil :

- Habitation
- Enseignement
- Santé

Résultats des mesures :

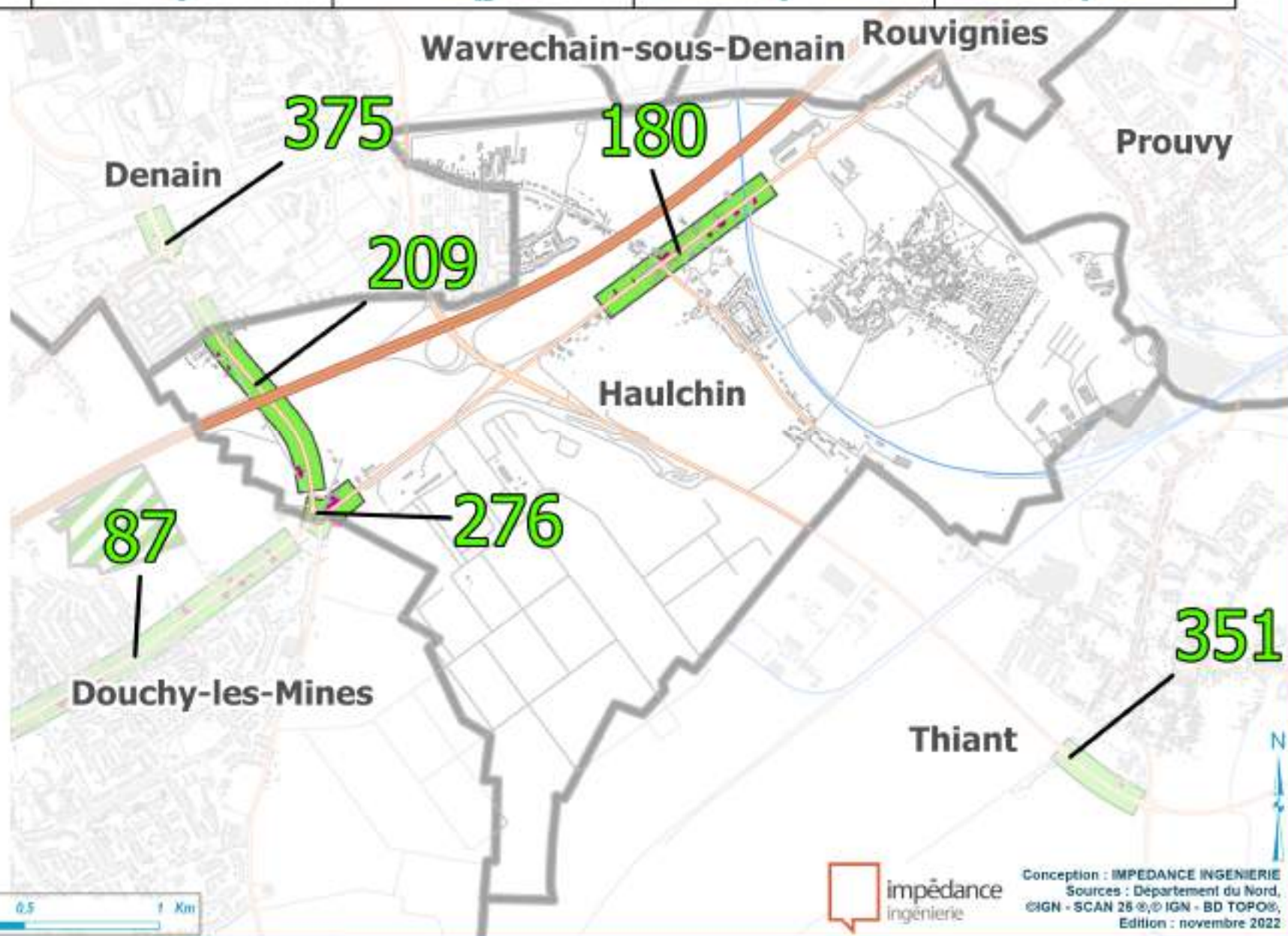
- Dépassement de seuil
- Près des seuils
- Pas de dépassement

Espaces Naturels du Nord :

- ENS

Voie de communication :

- Autoroute
- Nationale
- Départementale
- Autre voie
- Voie ferrée



Population de la commune	Nombre de zones à enjeux	Population en dépassement de seuil Lden	Établissement d'enseignement en dépassement de seuil Lden	Établissement de santé en dépassement de seuil Lden
14601	7	488	0	0



Légende

Zone à enjeu :

Indice

- > 1000
- [600-1000[
- [400-600[
- [200-400[
- < 200

Dépassement de seuil :

- Habitation
- Enseignement
- Santé

Résultats des mesures :

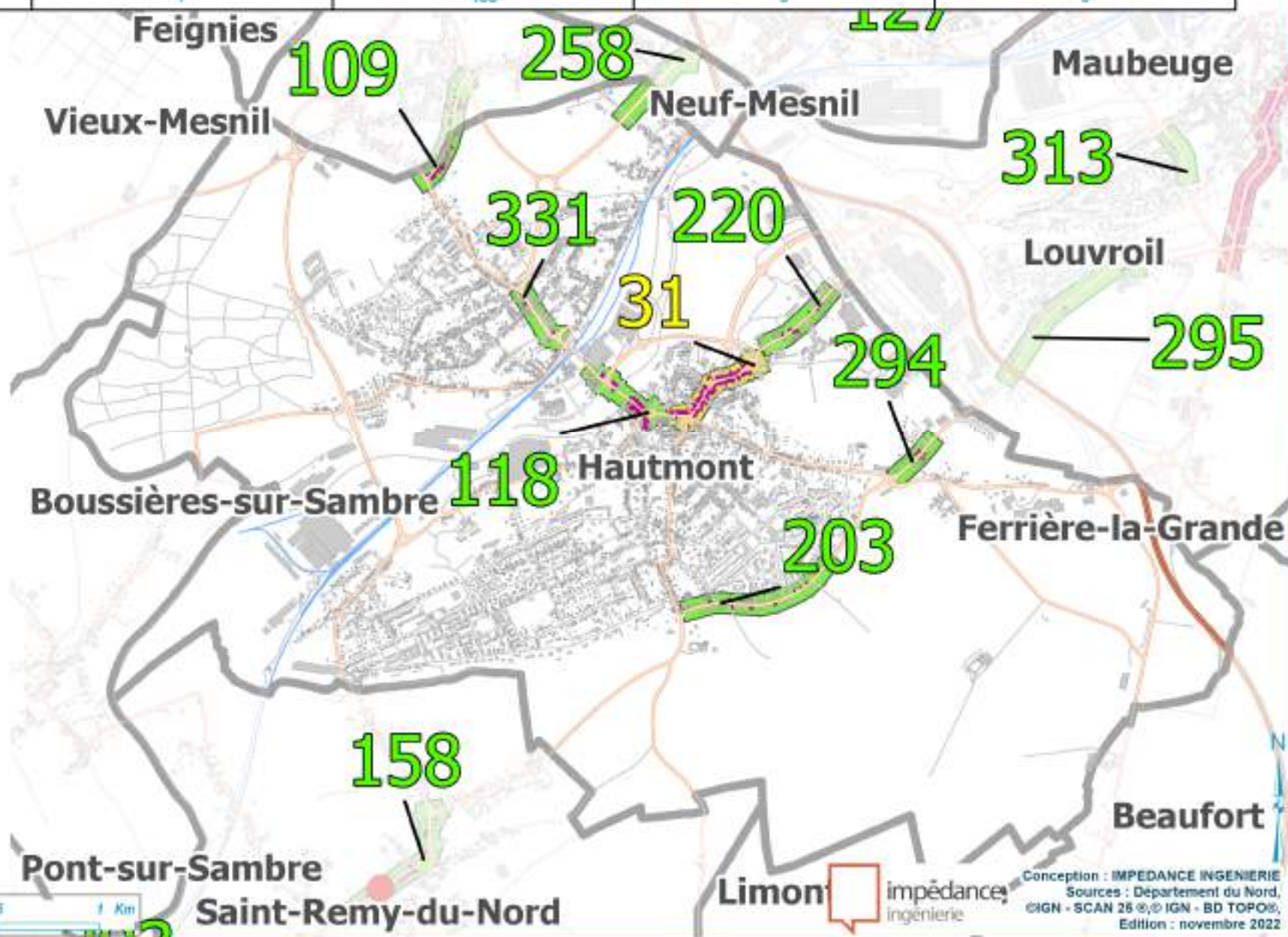
- Dépassement de seuil
- Près des seuils
- Pas de dépassement

Espaces Naturels du Nord :

- ENS

Voie de communication :

- Autoroute
- Nationale
- Départementale
- Autre voie
- Voie ferrée



Population de la commune	Nombre de zones à enjeux	Population en dépassement de seuil Lden	Établissement d'enseignement en dépassement de seuil Lden	Établissement de santé en dépassement de seuil Lden
21353	6	108	0	0



Légende

Zone à enjeu :

Indice

- > 1000
- [600-1000[
- [400-600[
- [200-400[
- < 200

Dépassement de seuil :

- Habitation
- Enseignement
- Santé

Résultats des mesures :

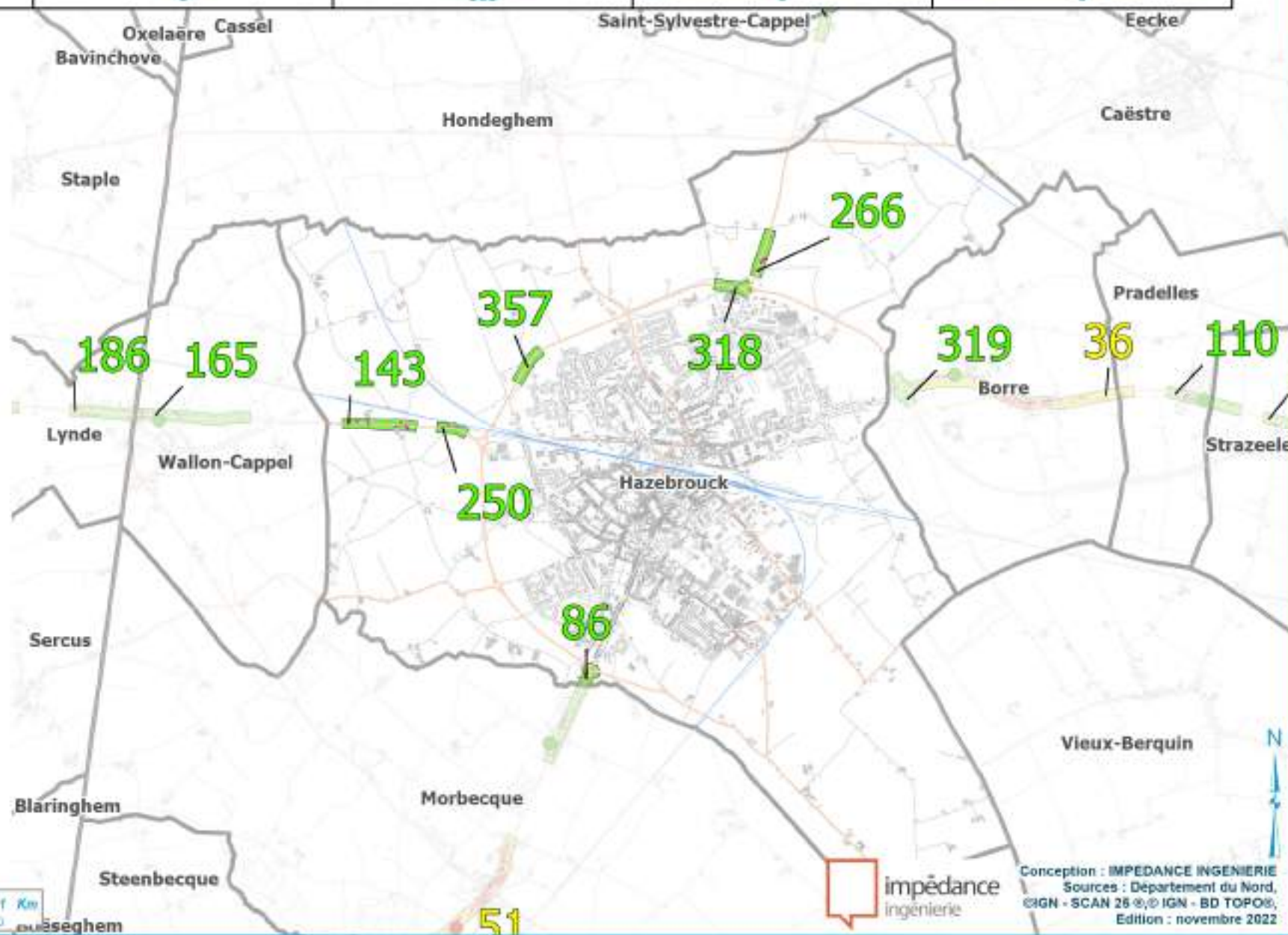
- Dépassement de seuil
- Près des seuils
- Pas de dépassement

Espaces Naturels du Nord :

- ENS

Voie de communication :

- Autoroute
- Nationale
- Départementale
- Autre voie
- Voie ferrée



Population de la commune	Nombre de zones à enjeux	Population en dépassement de seuil Lden	Établissement d'enseignement en dépassement de seuil Lden	Établissement de santé en dépassement de seuil Lden
4128	1	23	0	0



Légende

Zone à enjeu :

Indice

- > 1000
- [600-1000[
- [400-600[
- [200-400[
- < 200

Dépassement de seuil :

- Habitation
- Enseignement
- Santé

Résultats des mesures :

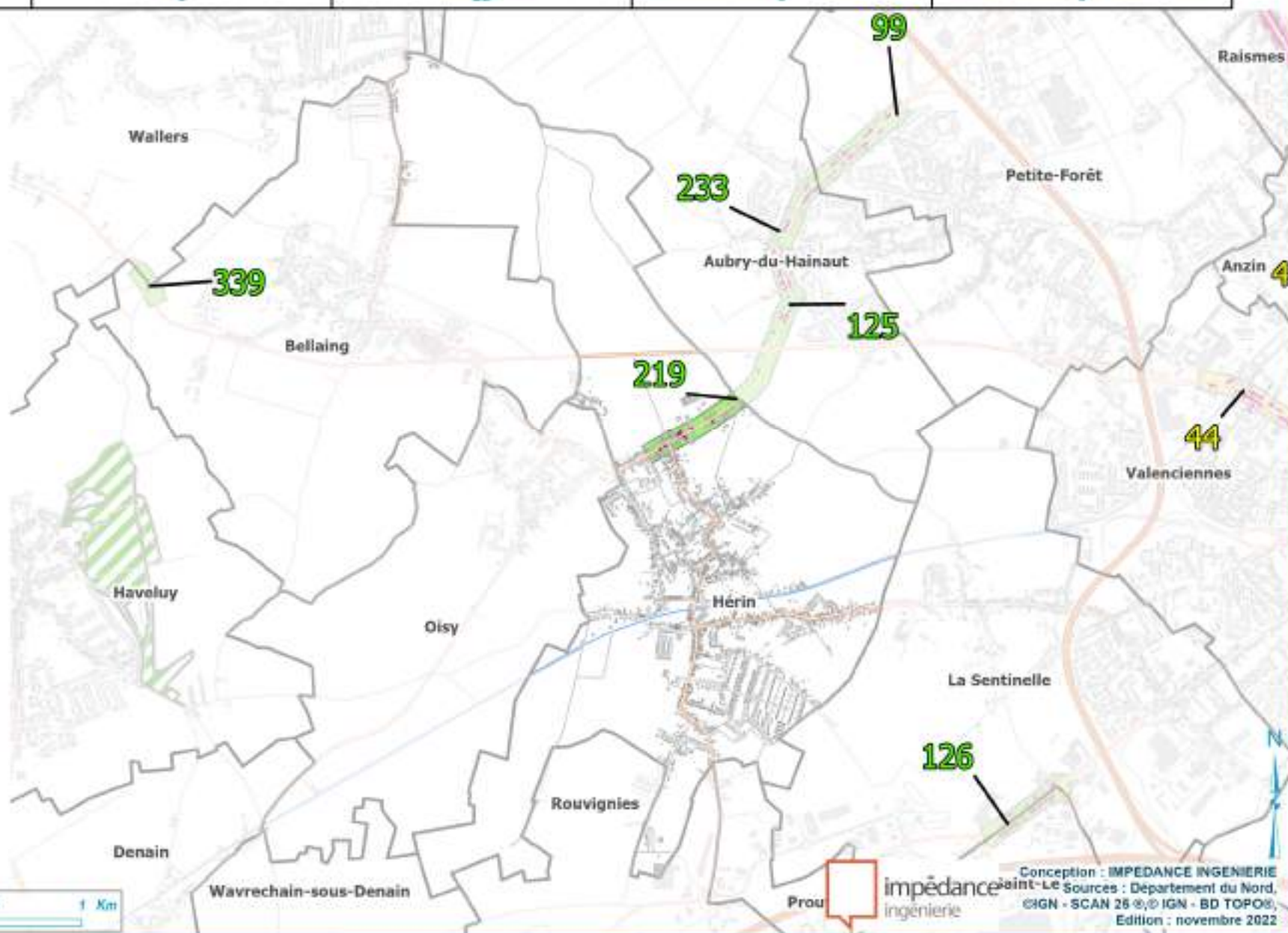
- Dépassement de seuil
- Près des seuils
- Pas de dépassement

Espaces Naturels du Nord :

- ENS

Voie de communication :

- Autoroute
- Nationale
- Départementale
- Autre voie
- Voie ferrée



Population de la commune	Nombre de zones à enjeux	Population en dépassement de seuil Lden	Établissement d'enseignement en dépassement de seuil Lden	Établissement de santé en dépassement de seuil Lden
422	1	2	0	0



Légende

Zone à enjeu :

Indice

- > 1000
- [600-1000[
- [400-600[
- [200-400[
- < 200

Dépassement de seuil :

- Habitation
- Enseignement
- Santé

Résultats des mesures :

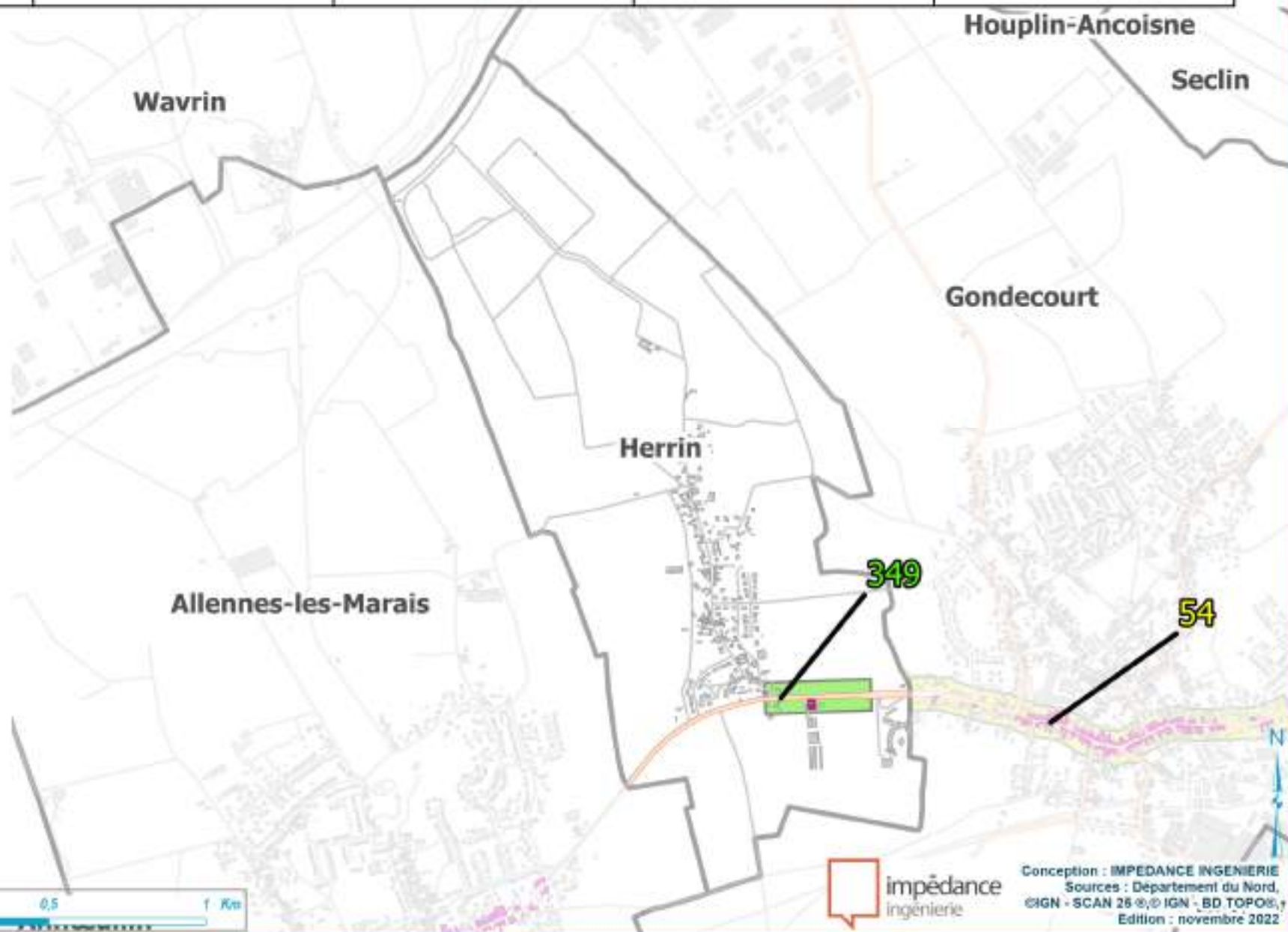
- Dépassement de seuil
- Près des seuils
- Pas de dépassement

Espaces Naturels du Nord :

- ENS

Voie de communication :

- Autoroute
- Nationale
- Départementale
- Autre voie
- Voie ferrée



Population de la commune	Nombre de zones à enjeux	Population en dépassement de seuil Lden	Établissement d'enseignement en dépassement de seuil Lden	Établissement de santé en dépassement de seuil Lden
932	1	2	0	0



Légende

Zone à enjeu :

Indice

- > 1000
- [600-1000[
- [400-600[
- [200-400[
- < 200

Dépassement de seuil :

- Habitation
- Enseignement
- Santé

Résultats des mesures :

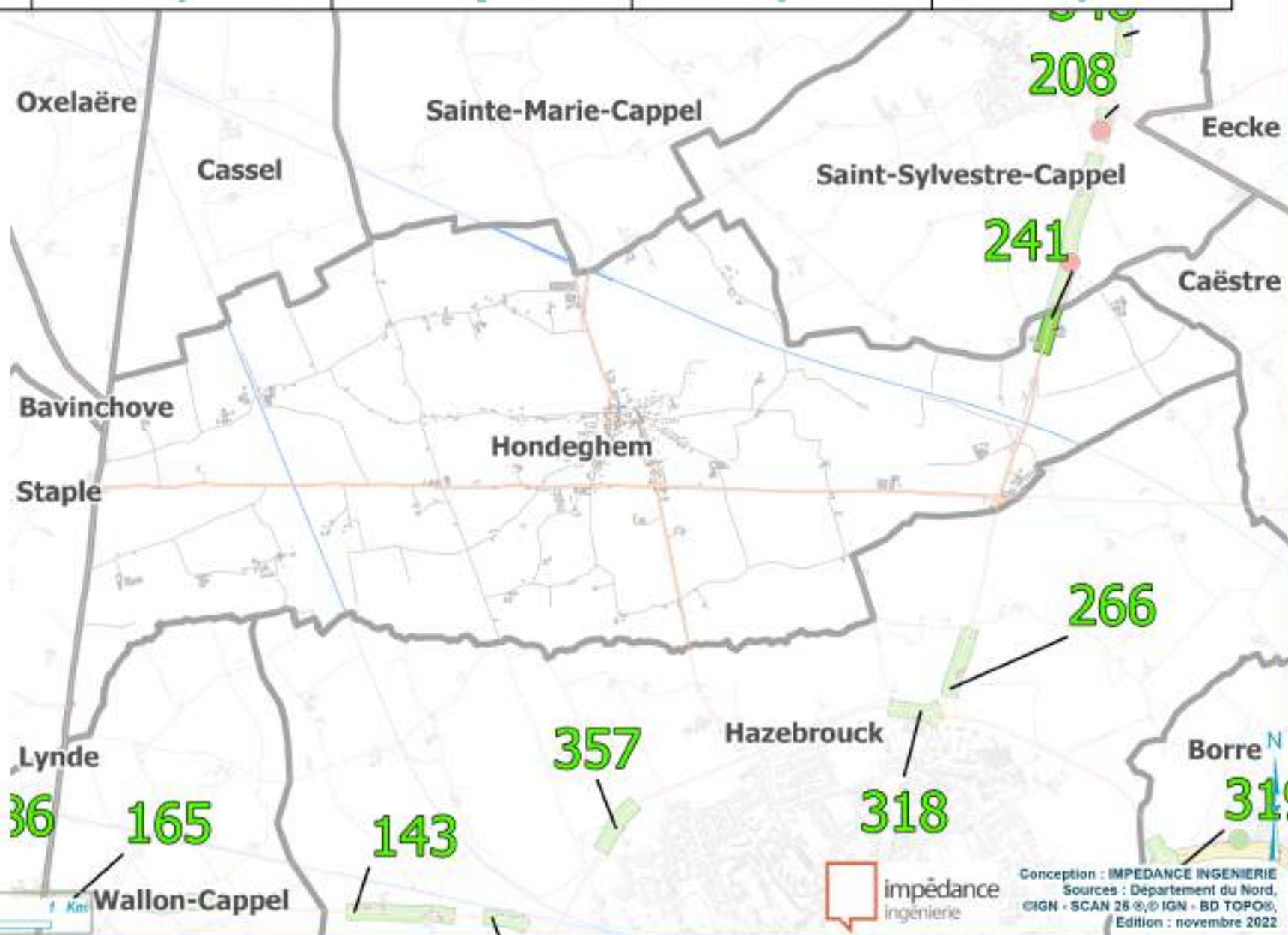
- Dépassement de seuil
- Près des seuils
- Pas de dépassement

Espaces Naturels du Nord :

- ENS

Voie de communication :

- Autoroute
- Nationale
- Départementale
- Autre voie
- Voie ferrée



Population de la commune	Nombre de zones à enjeux	Population en dépassement de seuil Lden	Établissement d'enseignement en dépassement de seuil Lden	Établissement de santé en dépassement de seuil Lden
1426	1	12	0	0



Légende

Zone à enjeu :

Indice

- > 1000
- [600-1000[
- [400-600[
- [200-400[
- < 200

Dépassement de seuil :

- Habitation
- Enseignement
- Santé

Résultats des mesures :

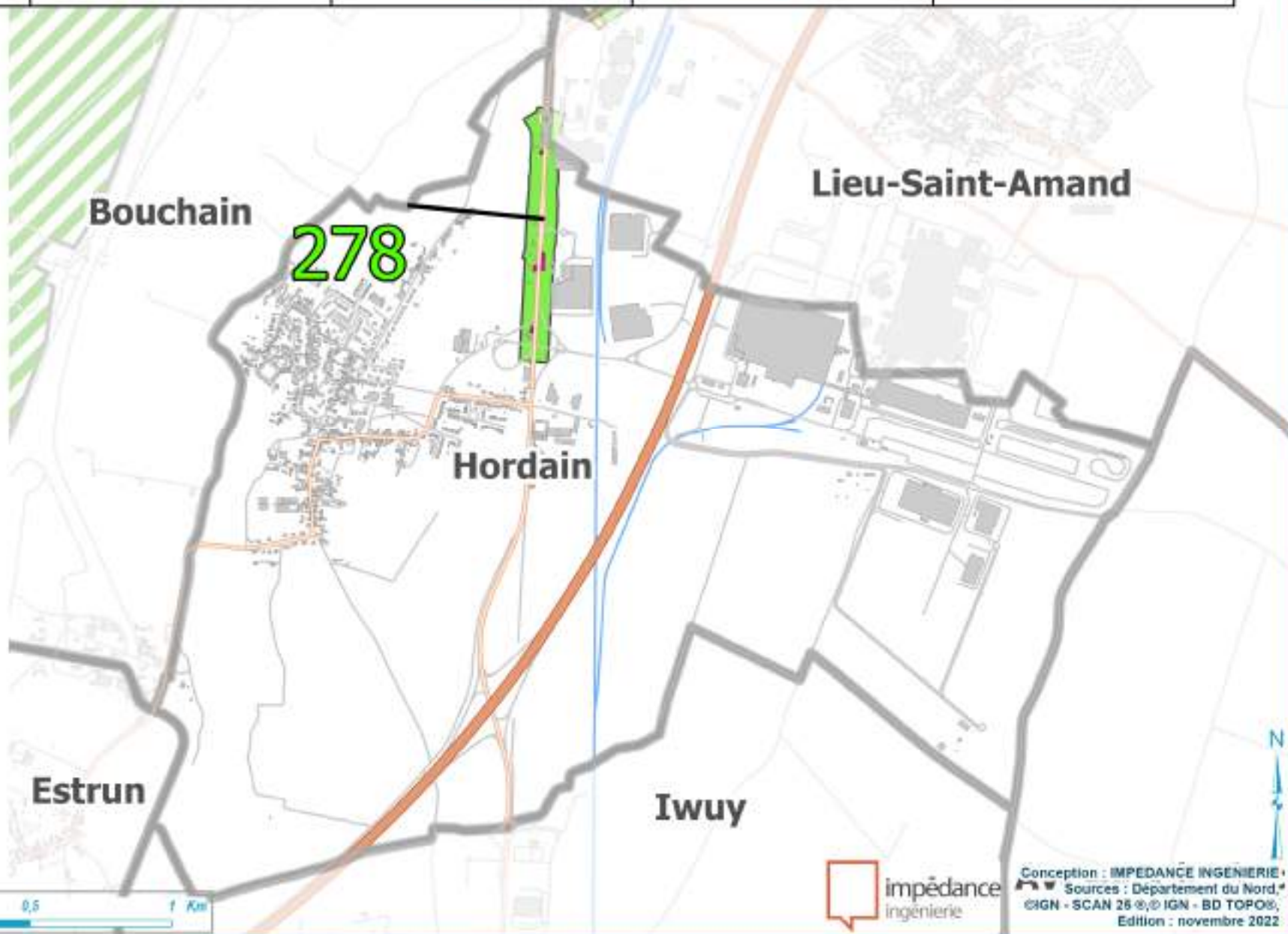
- Dépassement de seuil
- Près des seuils
- Pas de dépassement

Espaces Naturels du Nord :

- ENS

Voie de communication :

- Autoroute
- Nationale
- Départementale
- Autre voie
- Voie ferrée



Population de la commune	Nombre de zones à enjeux	Population en dépassement de seuil Lden	Établissement d'enseignement en dépassement de seuil Lden	Établissement de santé en dépassement de seuil Lden
881	1	5	0	0



Légende

Zone à enjeu :

Indice

- > 1000
- [600-1000[
- [400-600[
- [200-400[
- < 200

Dépassement de seuil :

- Habitation
- Enseignement
- Santé

Résultats des mesures :

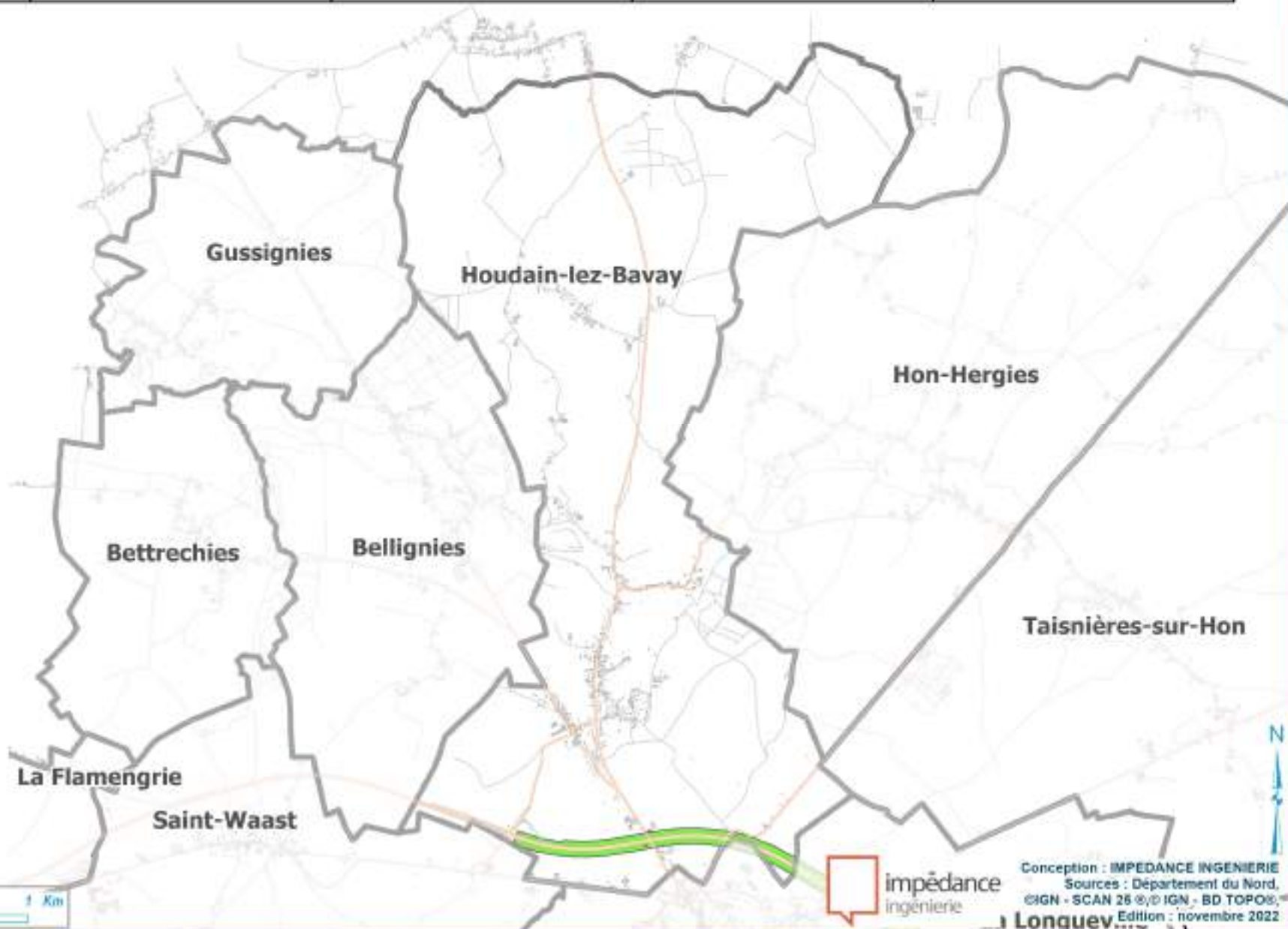
- Dépassement de seuil
- Près des seuils
- Pas de dépassement

Espaces Naturels du Nord :

- ENS

Voie de communication :

- Autoroute
- Nationale
- Départementale
- Autre voie
- Voie ferrée



Population de la commune	Nombre de zones à enjeux	Population en dépassement de seuil Lden	Établissement d'enseignement en dépassement de seuil Lden	Établissement de santé en dépassement de seuil Lden
708	1	246	0	0



Légende

Zone à enjeu :

Indice

- > 1000
- [600-1000[
- [400-600[
- [200-400[
- < 200

Dépassement de seuil :

- Habitation
- Enseignement
- Santé

Résultats des mesures :

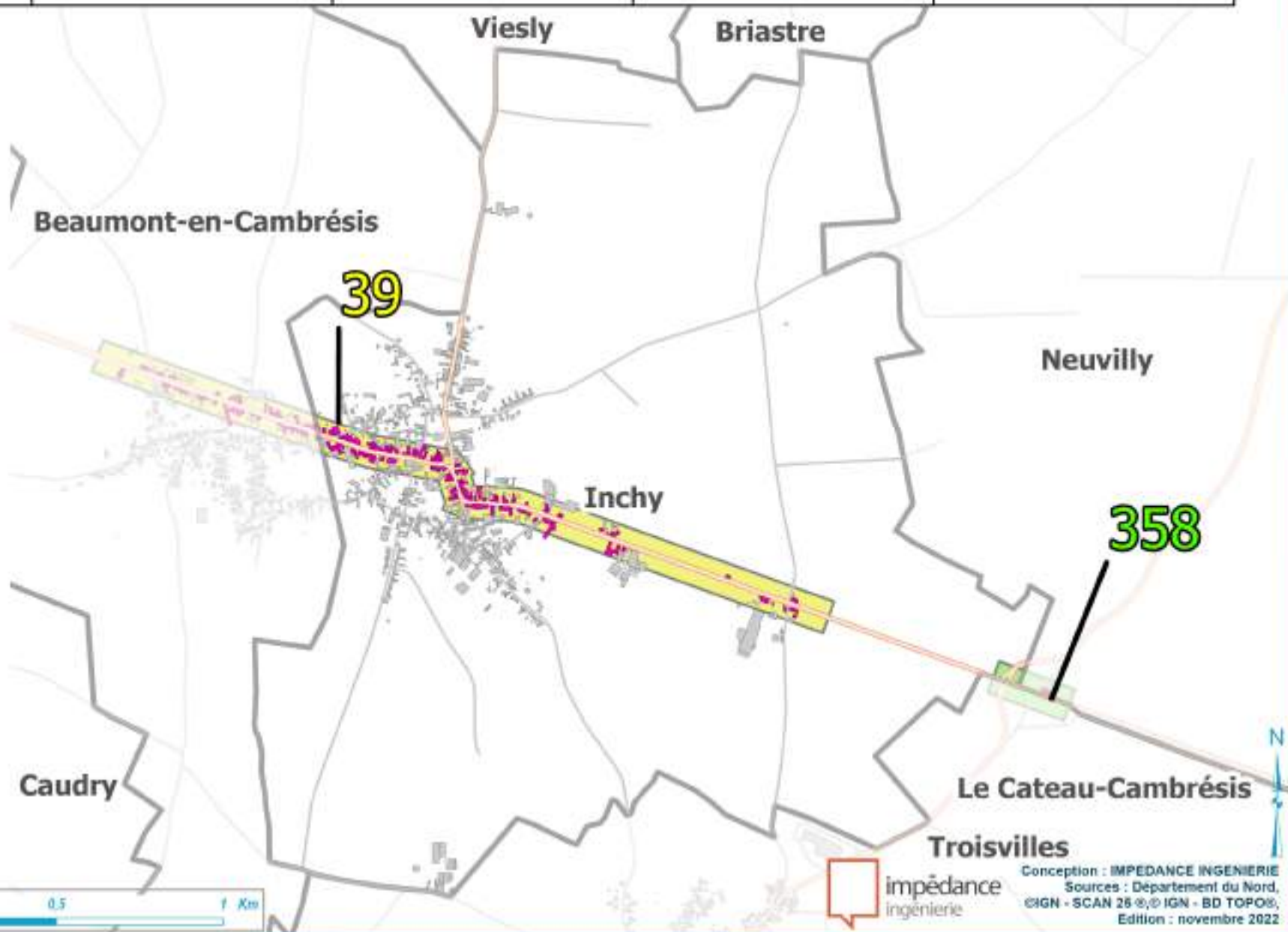
- Dépassement de seuil
- Près des seuils
- Pas de dépassement

Espaces Naturels du Nord :

- ENS

Voie de communication :

- Autoroute
- Nationale
- Départementale
- Autre voie
- Voie ferrée



Population de la commune	Nombre de zones à enjeux	Population en dépassement de seuil Lden	Établissement d'enseignement en dépassement de seuil Lden	Établissement de santé en dépassement de seuil Lden
3359	1	393	0	0



Légende

Zone à enjeu :

Indice

- > 1000
- [600-1000[
- [400-600[
- [200-400[
- < 200

Dépassement de seuil :

- Habitation
- Enseignement
- Santé

Résultats des mesures :

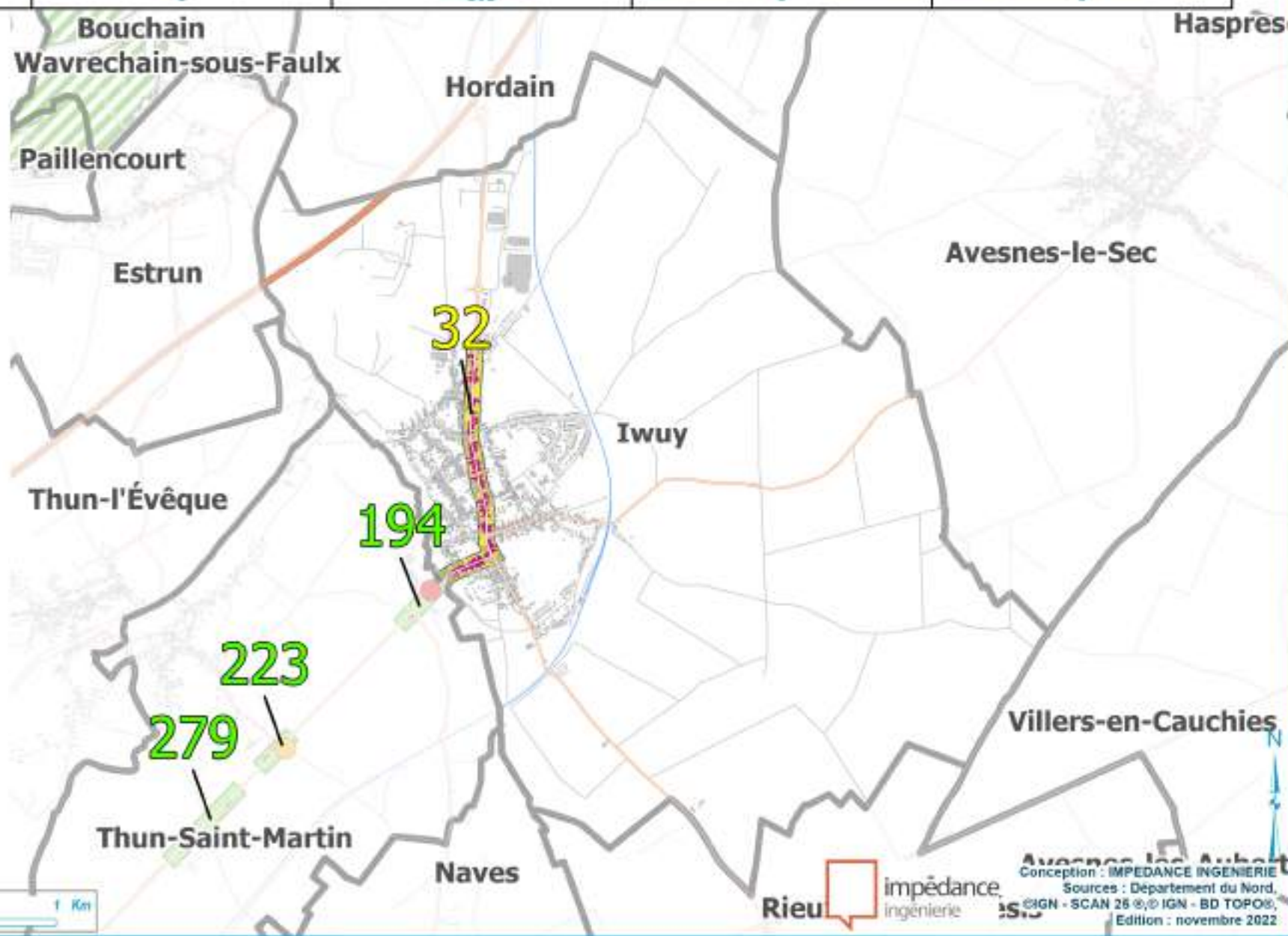
- Dépassement de seuil
- Près des seuils
- Pas de dépassement

Espaces Naturels du Nord :

- ENS

Voie de communication :

- Autoroute
- Nationale
- Départementale
- Autre voie
- Voie ferrée



Population de la commune	Nombre de zones à enjeux	Population en dépassement de seuil Lden	Établissement d'enseignement en dépassement de seuil Lden	Établissement de santé en dépassement de seuil Lden
1141	1	2	0	0



Légende

Zone à enjeu :

Indice

- > 1000
- [600-1000[
- [400-600[
- [200-400[
- < 200

Dépassement de seuil :

- Habitation
- Enseignement
- Santé

Résultats des mesures :

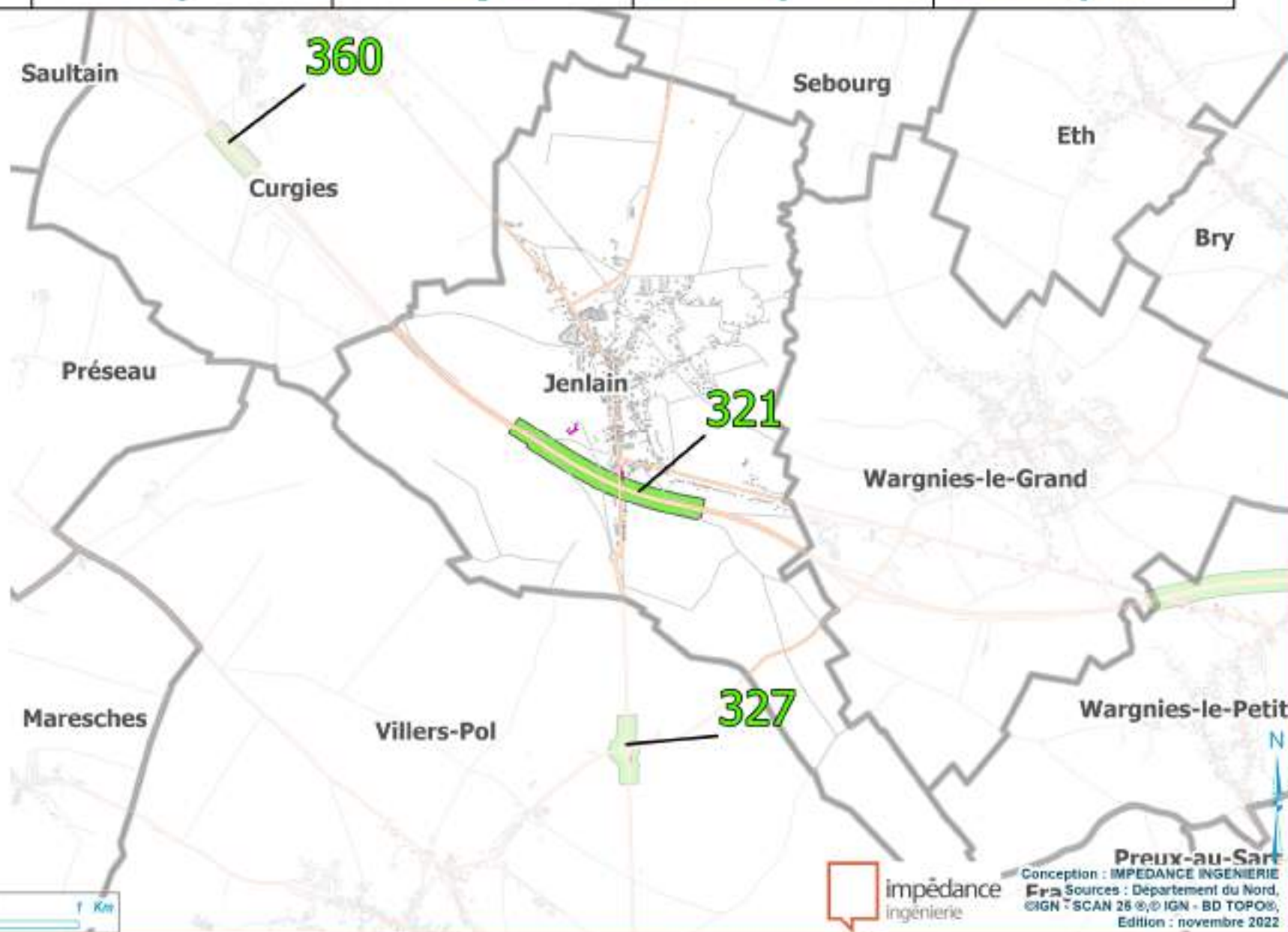
- Dépassement de seuil
- Près des seuils
- Pas de dépassement

Espaces Naturels du Nord :

- ENS

Voie de communication :

- Autoroute
- Nationale
- Départementale
- Autre voie
- Voie ferrée



Population de la commune	Nombre de zones à enjeux	Population en dépassement de seuil Lden	Établissement d'enseignement en dépassement de seuil Lden	Établissement de santé en dépassement de seuil Lden
10229	3	389	0	0



Légende

Zone à enjeu :

Indice

- > 1000
- [600-1000[
- [400-600[
- [200-400[
- < 200

Dépassement de seuil :

- Habitation
- Enseignement
- Santé

Résultats des mesures :

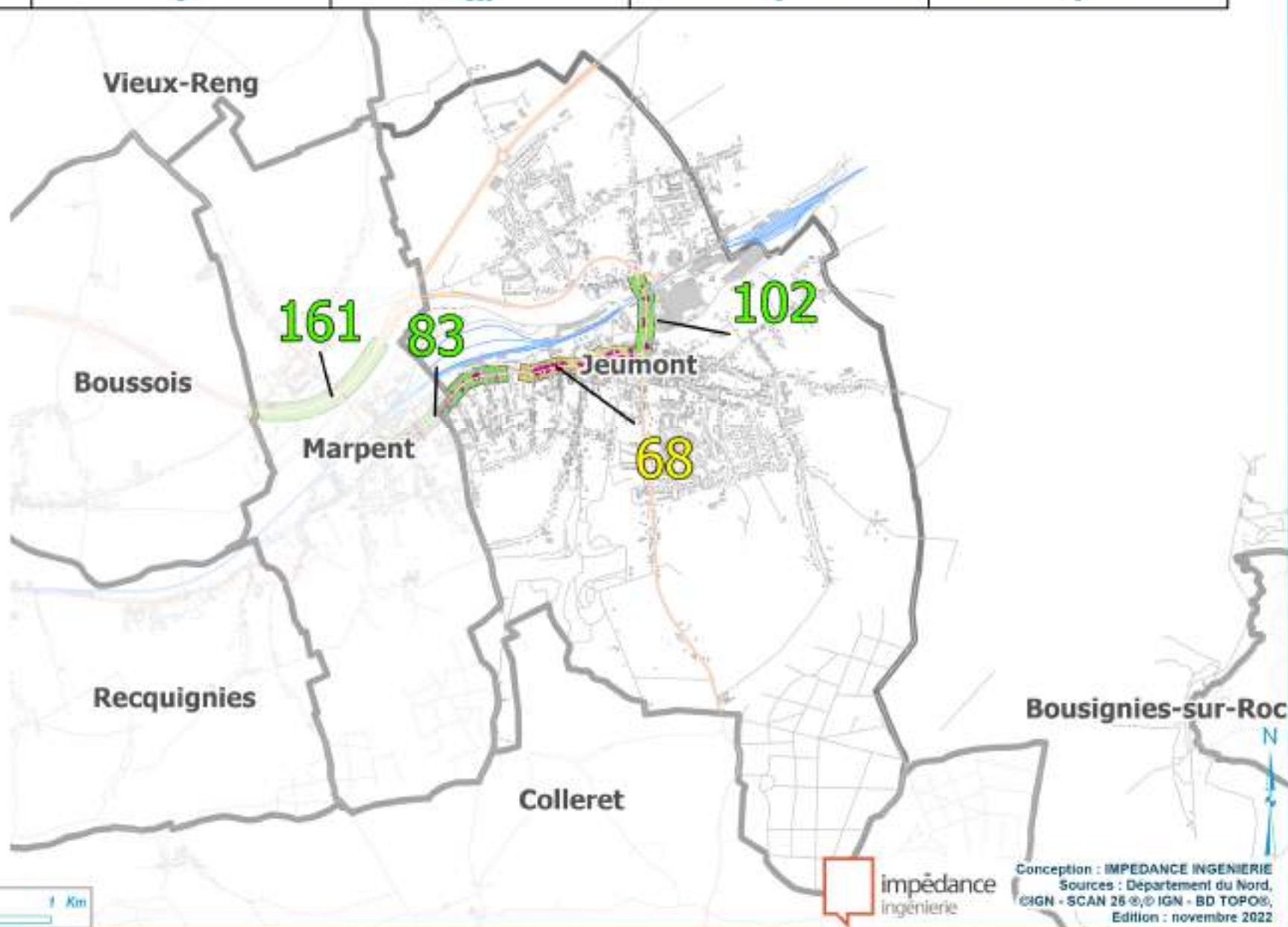
- Dépassement de seuil
- Près des seuils
- Pas de dépassement

Espaces Naturels du Nord :

- ENS

Voie de communication :

- Autoroute
- Nationale
- Départementale
- Autre voie
- Voie ferrée



Population de la commune	Nombre de zones à enjeux	Population en dépassement de seuil Lden	Établissement d'enseignement en dépassement de seuil Lden	Établissement de santé en dépassement de seuil Lden
5637	4	177	0	0



Légende

Zone à enjeu :

Indice

- > 1000
- [600-1000[
- [400-600[
- [200-400[
- < 200

Dépassement de seuil :

- Habitation
- Enseignement
- Santé

Résultats des mesures :

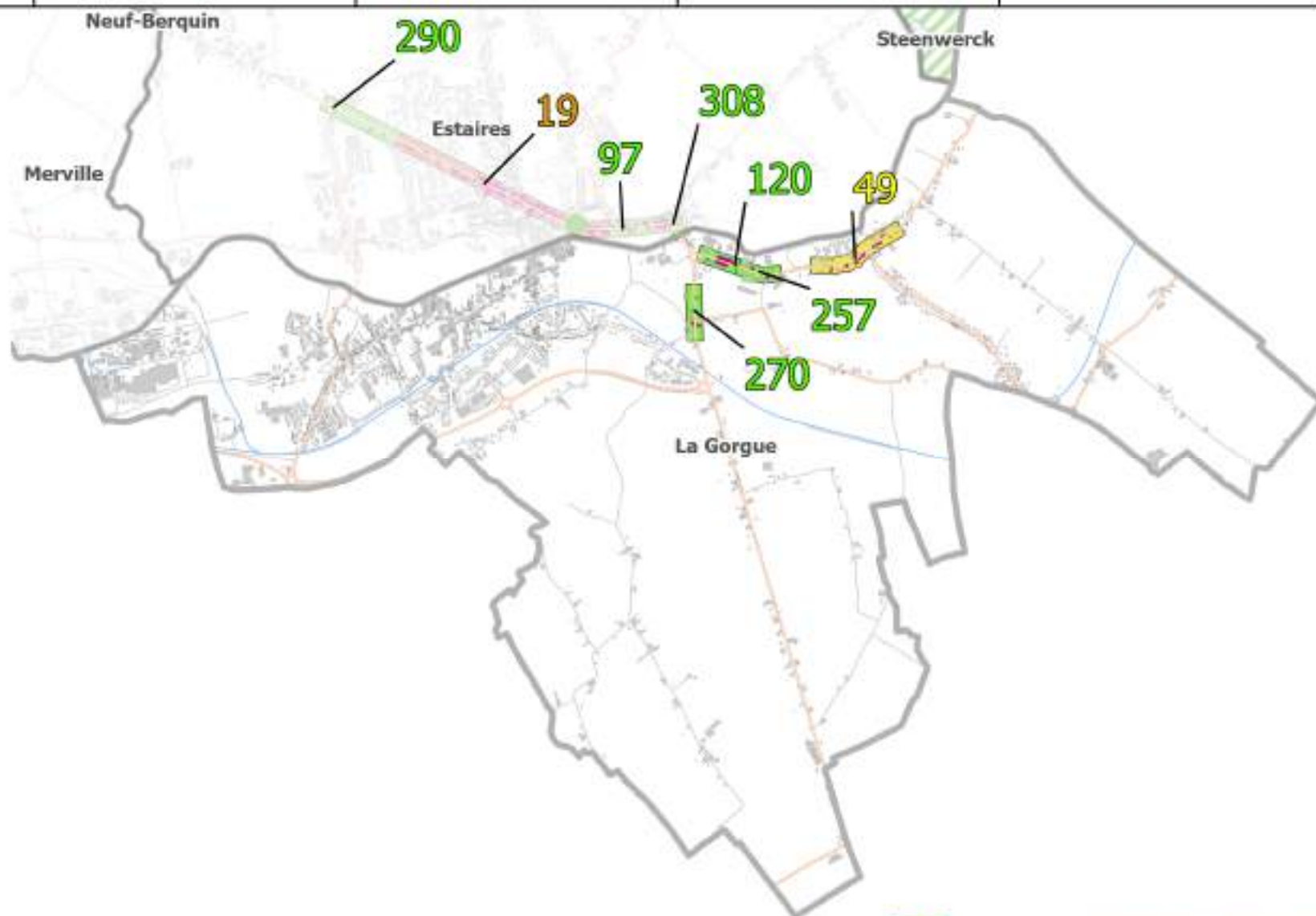
- Dépassement de seuil
- Près des seuils
- Pas de dépassement

Espaces Naturels du Nord :

- ENS

Voie de communication :

- Autoroute
- Nationale
- Départementale
- Autre voie
- Voie ferrée



Population de la commune	Nombre de zones à enjeux	Population en dépassement de seuil Lden	Établissement d'enseignement en dépassement de seuil Lden	Établissement de santé en dépassement de seuil Lden
2094	2	39	0	0



Légende

Zone à enjeu :

Indice

- > 1000
- [600-1000[
- [400-600[
- [200-400[
- < 200

Dépassement de seuil :

- Habitation
- Enseignement
- Santé

Résultats des mesures :

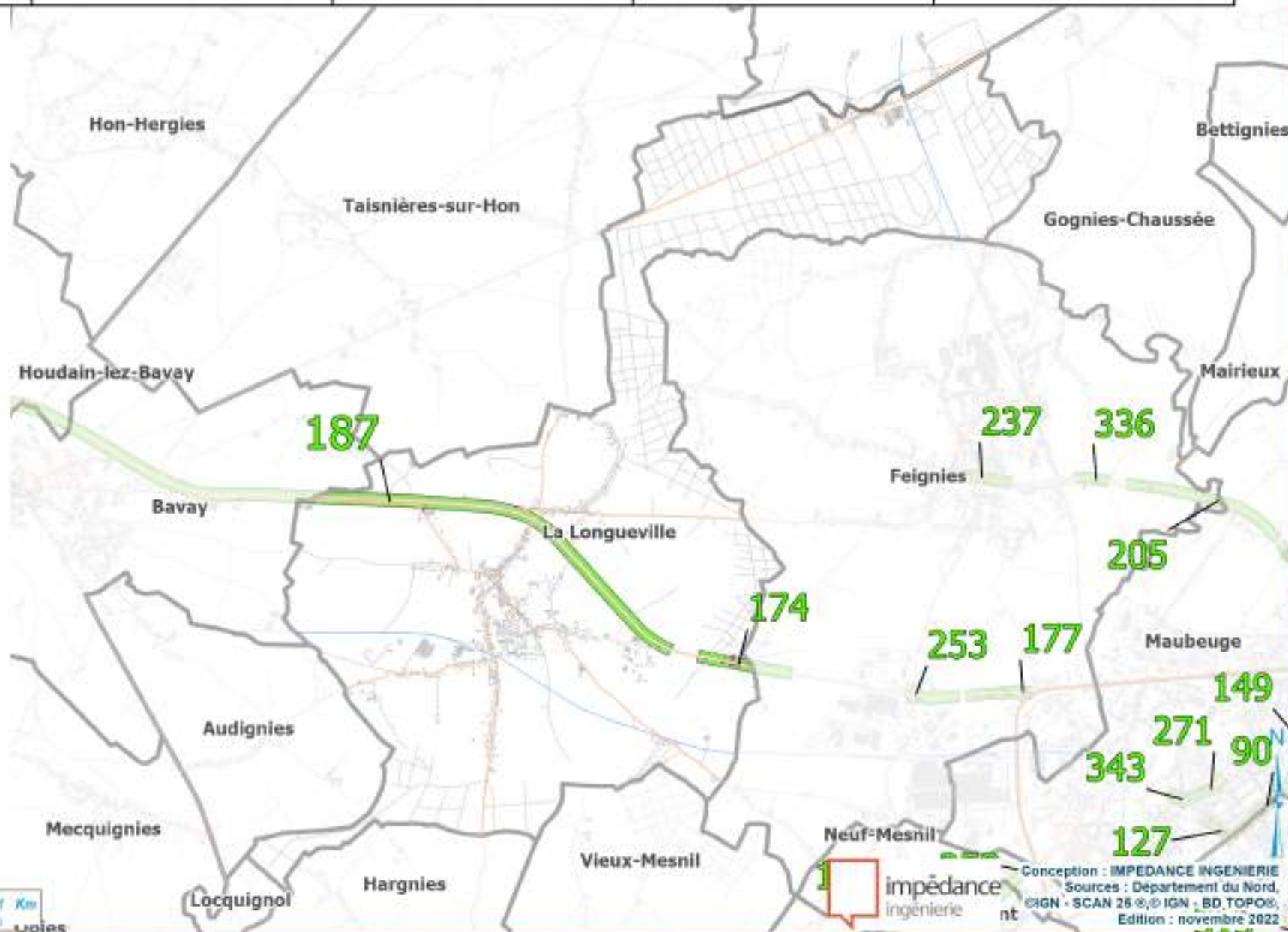
- Dépassement de seuil
- Près des seuils
- Pas de dépassement

Espaces Naturels du Nord :

- ENS

Voie de communication :

- Autoroute
- Nationale
- Départementale
- Autre voie
- Voie ferrée



Population de la commune	Nombre de zones à enjeux	Population en dépassement de seuil Lden	Établissement d'enseignement en dépassement de seuil Lden	Établissement de santé en dépassement de seuil Lden
3126	1	16	0	0



Légende

Zone à enjeu :

Indice

- > 1000
- [600-1000[
- [400-600[
- [200-400[
- < 200

Dépassement de seuil :

- Habitation
- Enseignement
- Santé

Résultats des mesures :

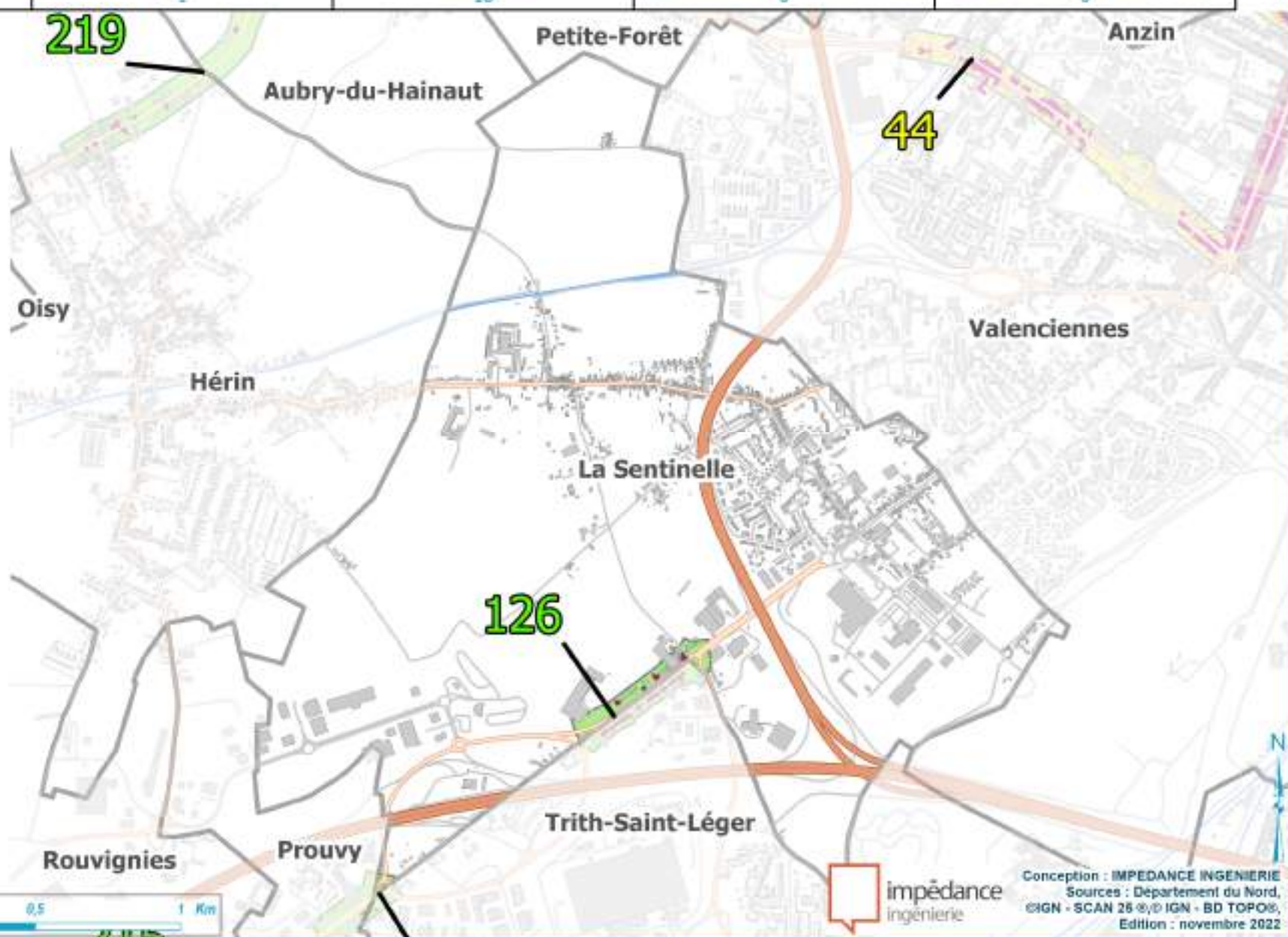
- Dépassement de seuil
- Près des seuils
- Pas de dépassement

Espaces Naturels du Nord :

- ENS

Voie de communication :

- Autoroute
- Nationale
- Départementale
- Autre voie
- Voie ferrée



Population de la commune	Nombre de zones à enjeux	Population en dépassement de seuil Lden	Établissement d'enseignement en dépassement de seuil Lden	Établissement de santé en dépassement de seuil Lden
5071	4	200	0	0



Légende

Zone à enjeu :

Indice

- > 1000
- [600-1000[
- [400-600[
- [200-400[
- < 200

Dépassement de seuil :

- Habitation
- Enseignement
- Santé

Résultats des mesures :

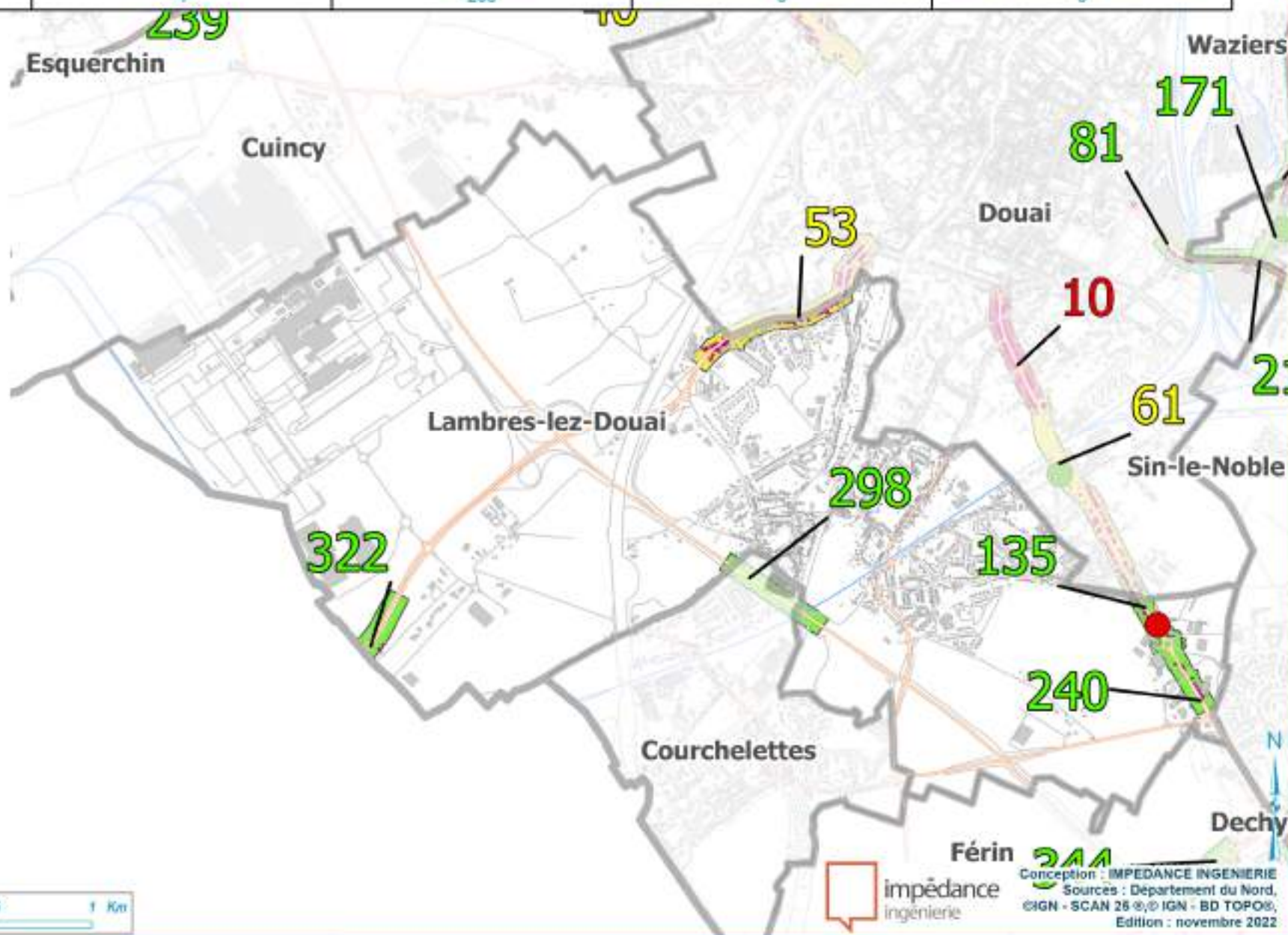
- Dépassement de seuil
- Près des seuils
- Pas de dépassement

Espaces Naturels du Nord :

- ENS

Voie de communication :

- Autoroute
- Nationale
- Départementale
- Autre voie
- Voie ferrée



Population de la commune	Nombre de zones à enjeux	Population en dépassement de seuil Lden	Établissement d'enseignement en dépassement de seuil Lden	Établissement de santé en dépassement de seuil Lden
2395	1	14	0	0



Légende

Zone à enjeu :

Indice

- > 1000
- [600-1000[
- [400-600[
- [200-400[
- < 200

Dépassement de seuil :

- Habitation
- Enseignement
- Santé

Résultats des mesures :

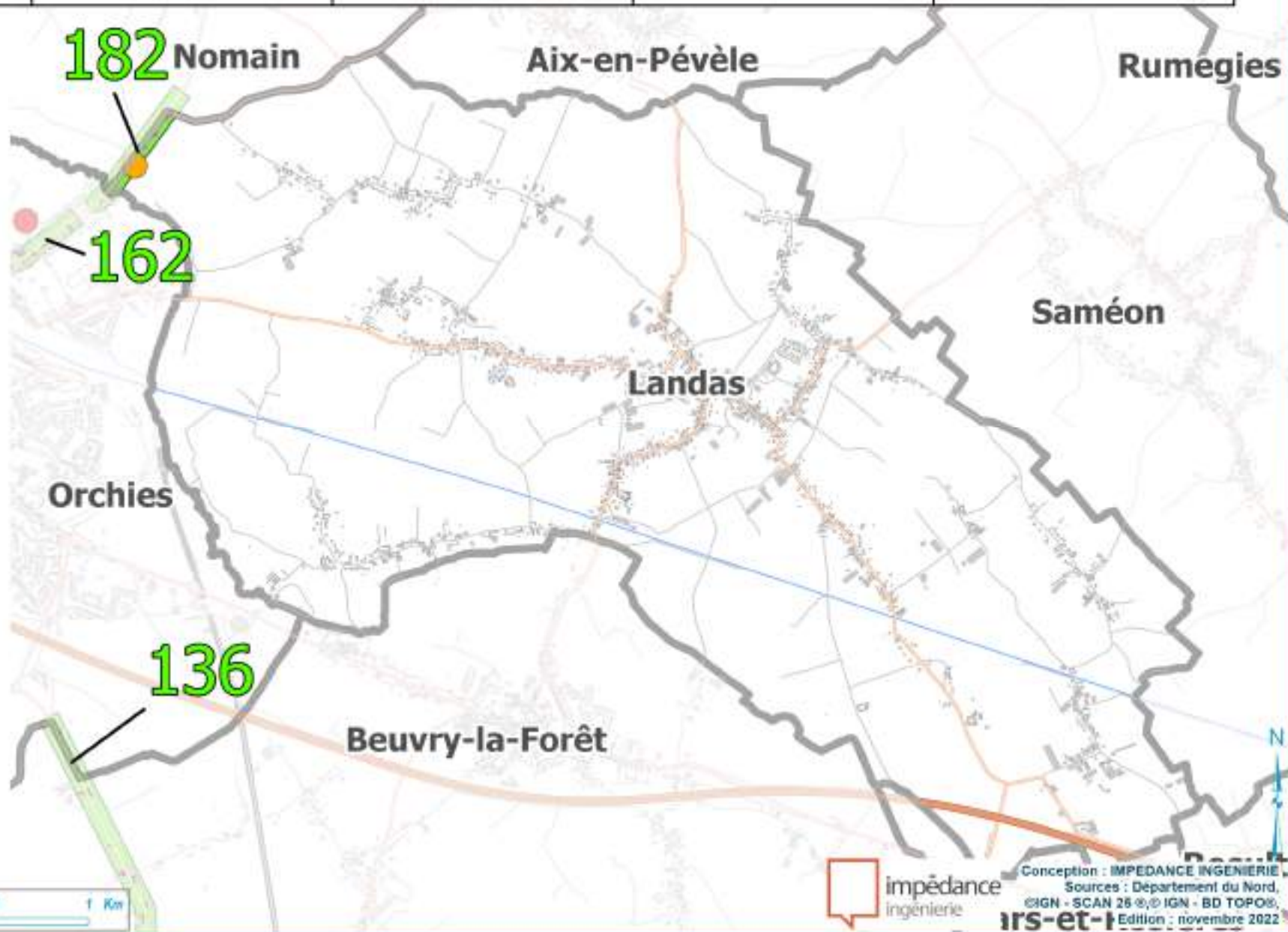
- Dépassement de seuil
- Près des seuils
- Pas de dépassement

Espaces Naturels du Nord :

- ENS

Voie de communication :

- Autoroute
- Nationale
- Départementale
- Autre voie
- Voie ferrée



Population de la commune	Nombre de zones à enjeux	Population en dépassement de seuil Lden	Établissement d'enseignement en dépassement de seuil Lden	Établissement de santé en dépassement de seuil Lden
1644	1	101	0	0



Légende

Zone à enjeu :

Indice

- > 1000
- [600-1000[
- [400-600[
- [200-400[
- < 200

Dépassement de seuil :

- Habitation
- Enseignement
- Santé

Résultats des mesures :

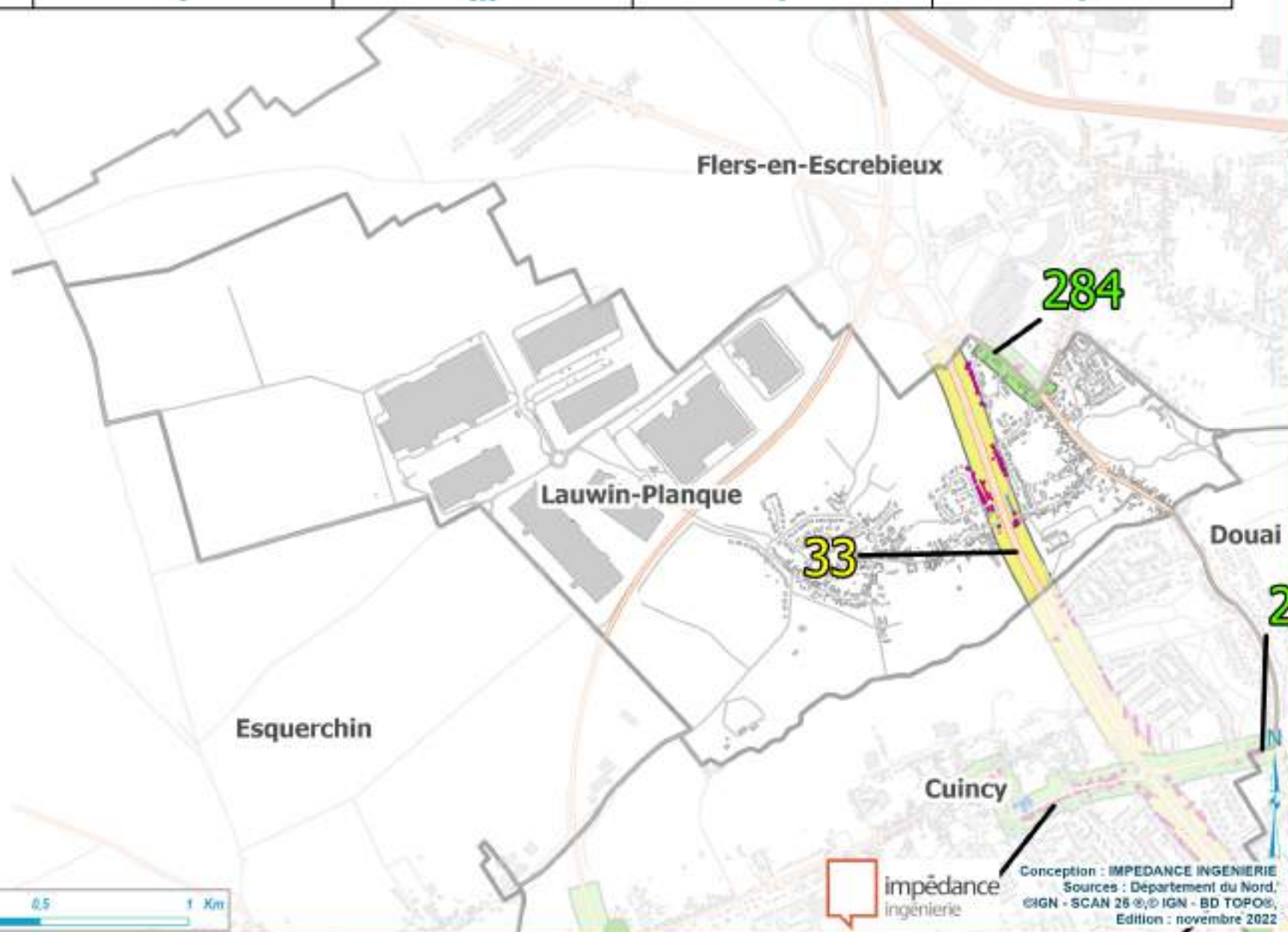
- Dépassement de seuil
- Près des seuils
- Pas de dépassement

Espaces Naturels du Nord :

- ENS

Voie de communication :

- Autoroute
- Nationale
- Départementale
- Autre voie
- Voie ferrée



Population de la commune	Nombre de zones à enjeux	Population en dépassement de seuil Lden	Établissement d'enseignement en dépassement de seuil Lden	Établissement de santé en dépassement de seuil Lden
6951	2	973	0	0



Légende

Zone à enjeu :

Indice

- > 1000
- [600-1000[
- [400-600[
- [200-400[
- < 200

Dépassement de seuil :

- Habitation
- Enseignement
- Santé

Résultats des mesures :

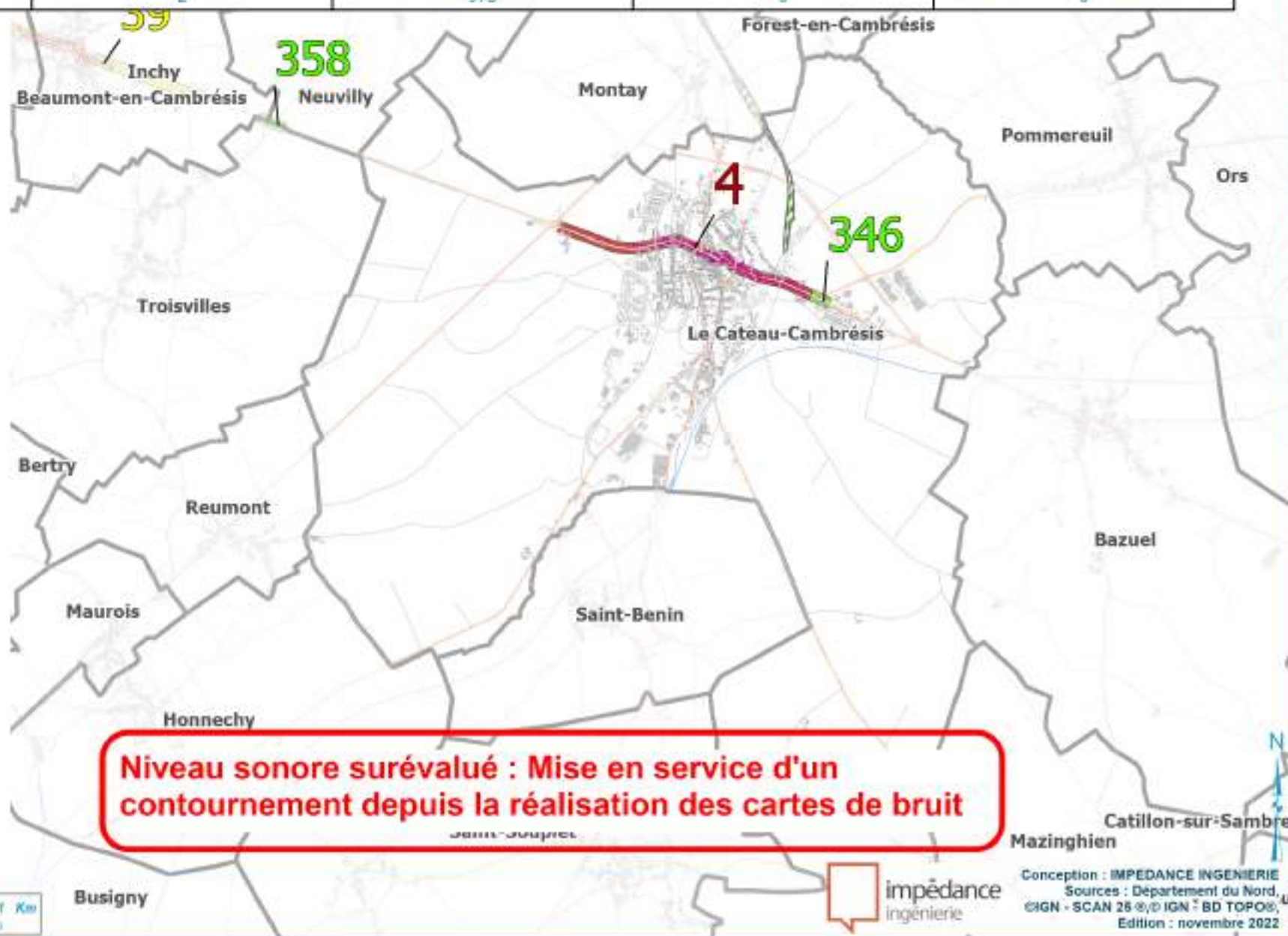
- Dépassement de seuil
- Près des seuils
- Pas de dépassement

Espaces Naturels du Nord :

- ENS

Voie de communication :

- Autoroute
- Nationale
- Départementale
- Autre voie
- Voie ferrée



Conception : IMPEDANCE INGENIERIE
Sources : Département du Nord,
©IGN - SCAN 26 ©IGN - BD TOPO
Edition : novembre 2022

Population de la commune	Nombre de zones à enjeux	Population en dépassement de seuil Lden	Établissement d'enseignement en dépassement de seuil Lden	Établissement de santé en dépassement de seuil Lden
4902	4	196	0	0



Légende

Zone à enjeu :

Indice

- > 1000
- [600-1000[
- [400-600[
- [200-400[
- < 200

Dépassement de seuil :

- Habitation
- Enseignement
- Santé

Résultats des mesures :

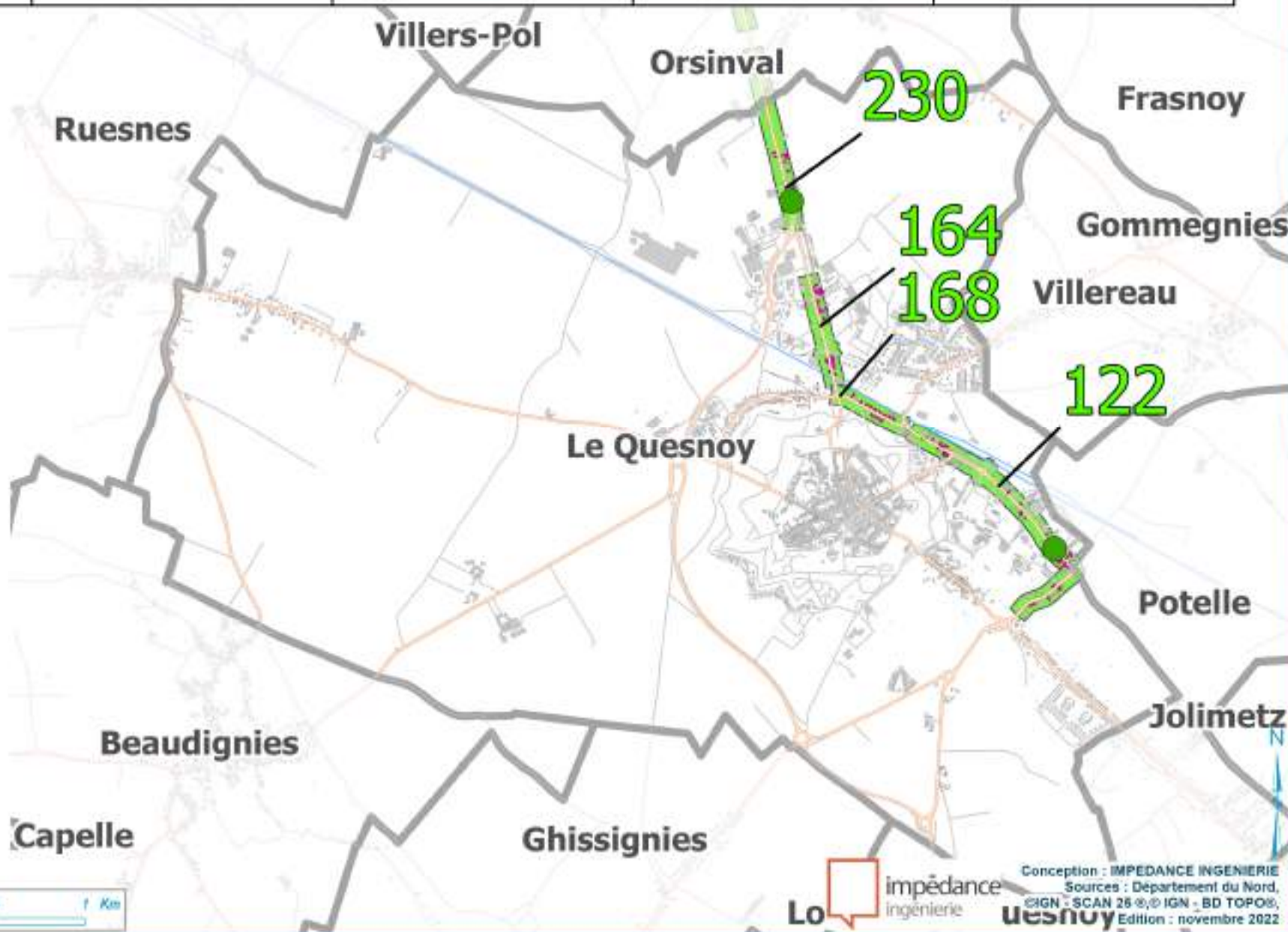
- Dépassement de seuil
- Près des seuils
- Pas de dépassement

Espaces Naturels du Nord :

- ENS

Voie de communication :

- Autoroute
- Nationale
- Départementale
- Autre voie
- Voie ferrée



Population de la commune	Nombre de zones à enjeux	Population en dépassement de seuil Lden	Établissement d'enseignement en dépassement de seuil Lden	Établissement de santé en dépassement de seuil Lden
786	1	5	0	0



Légende

Zone à enjeu :

Indice

- > 1000
- [600-1000[
- [400-600[
- [200-400[
- < 200

Dépassement de seuil :

- Habitation
- Enseignement
- Santé

Résultats des mesures :

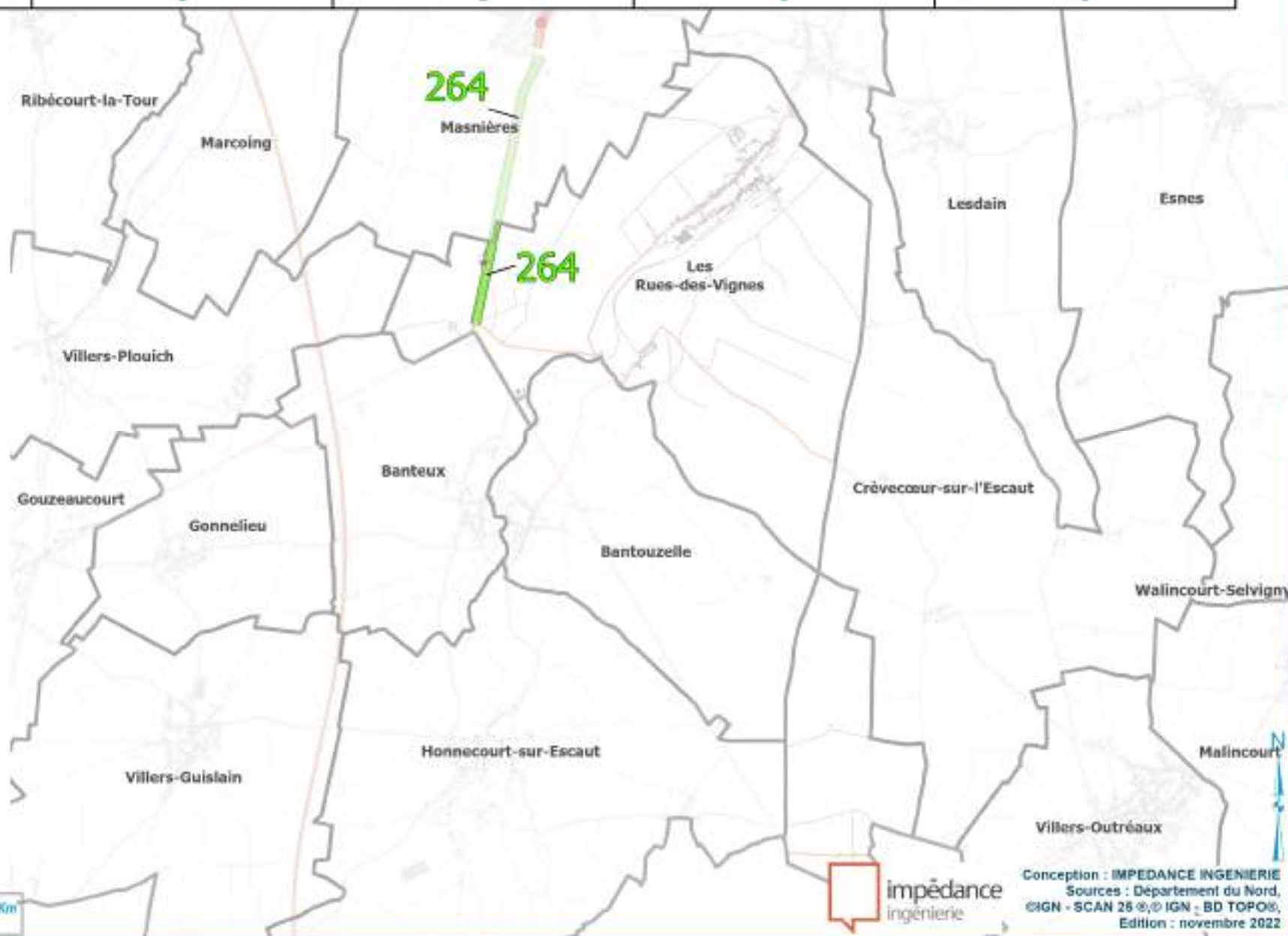
- Dépassement de seuil
- Près des seuils
- Pas de dépassement

Espaces Naturels du Nord :

- ENS

Voie de communication :

- Autoroute
- Nationale
- Départementale
- Autre voie
- Voie ferrée



Population de la commune	Nombre de zones à enjeux	Population en dépassement de seuil Lden	Établissement d'enseignement en dépassement de seuil Lden	Établissement de santé en dépassement de seuil Lden
2427	1	177	0	0



Légende

Zone à enjeu :

Indice

- > 1000
- [600-1000[
- [400-600[
- [200-400[
- < 200

Dépassement de seuil :

- Habitation
- Enseignement
- Santé

Résultats des mesures :

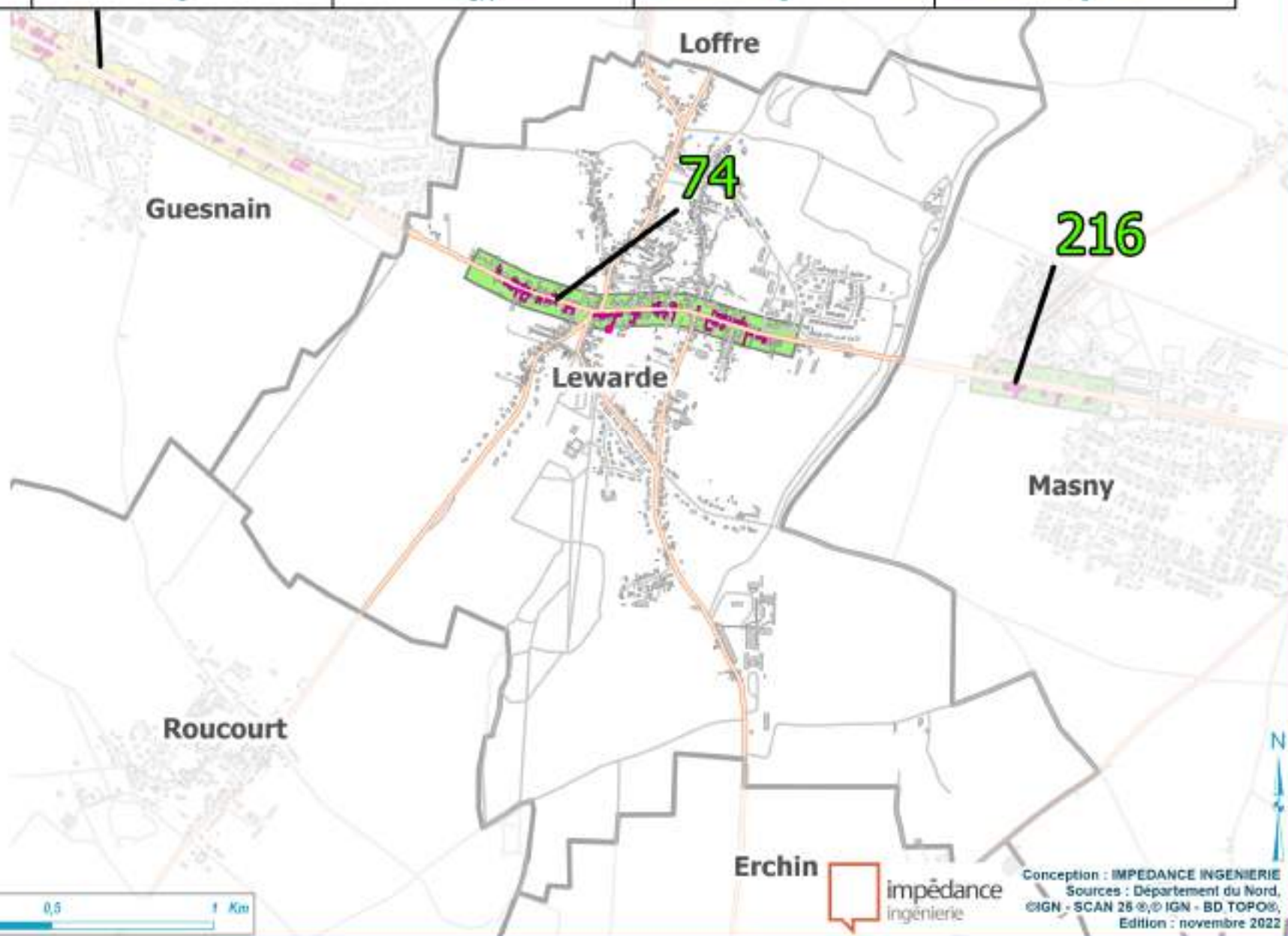
- Dépassement de seuil
- Près des seuils
- Pas de dépassement

Espaces Naturels du Nord :

- ENS

Voie de communication :

- Autoroute
- Nationale
- Départementale
- Autre voie
- Voie ferrée



Population de la commune	Nombre de zones à enjeux	Population en dépassement de seuil Lden	Établissement d'enseignement en dépassement de seuil Lden	Établissement de santé en dépassement de seuil Lden
1388	1	14	0	0



Légende

Zone à enjeu :

Indice

- > 1000
- [600-1000[
- [400-600[
- [200-400[
- < 200

Dépassement de seuil :

- Habitation
- Enseignement
- Santé

Résultats des mesures :

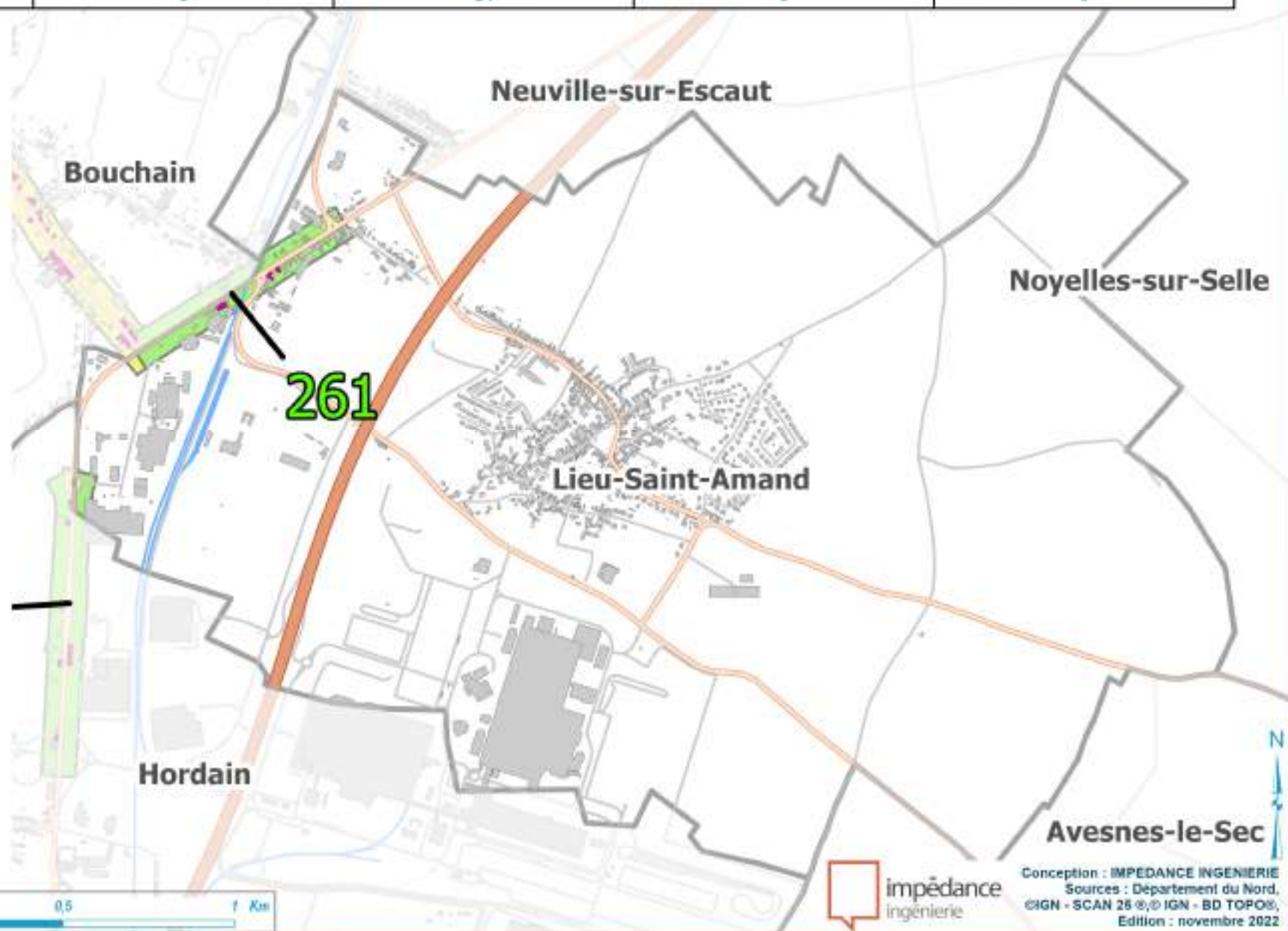
- Dépassement de seuil
- Près des seuils
- Pas de dépassement

Espaces Naturels du Nord :

- ENS

Voie de communication :

- Autoroute
- Nationale
- Départementale
- Autre voie
- Voie ferrée



Population de la commune	Nombre de zones à enjeux	Population en dépassement de seuil Lden	Établissement d'enseignement en dépassement de seuil Lden	Établissement de santé en dépassement de seuil Lden
722	1	92	0	0



Légende

Zone à enjeu :

Indice

- > 1000
- [600-1000[
- [400-600[
- [200-400[
- < 200

Dépassement de seuil :

- Habitation
- Enseignement
- Santé

Résultats des mesures :

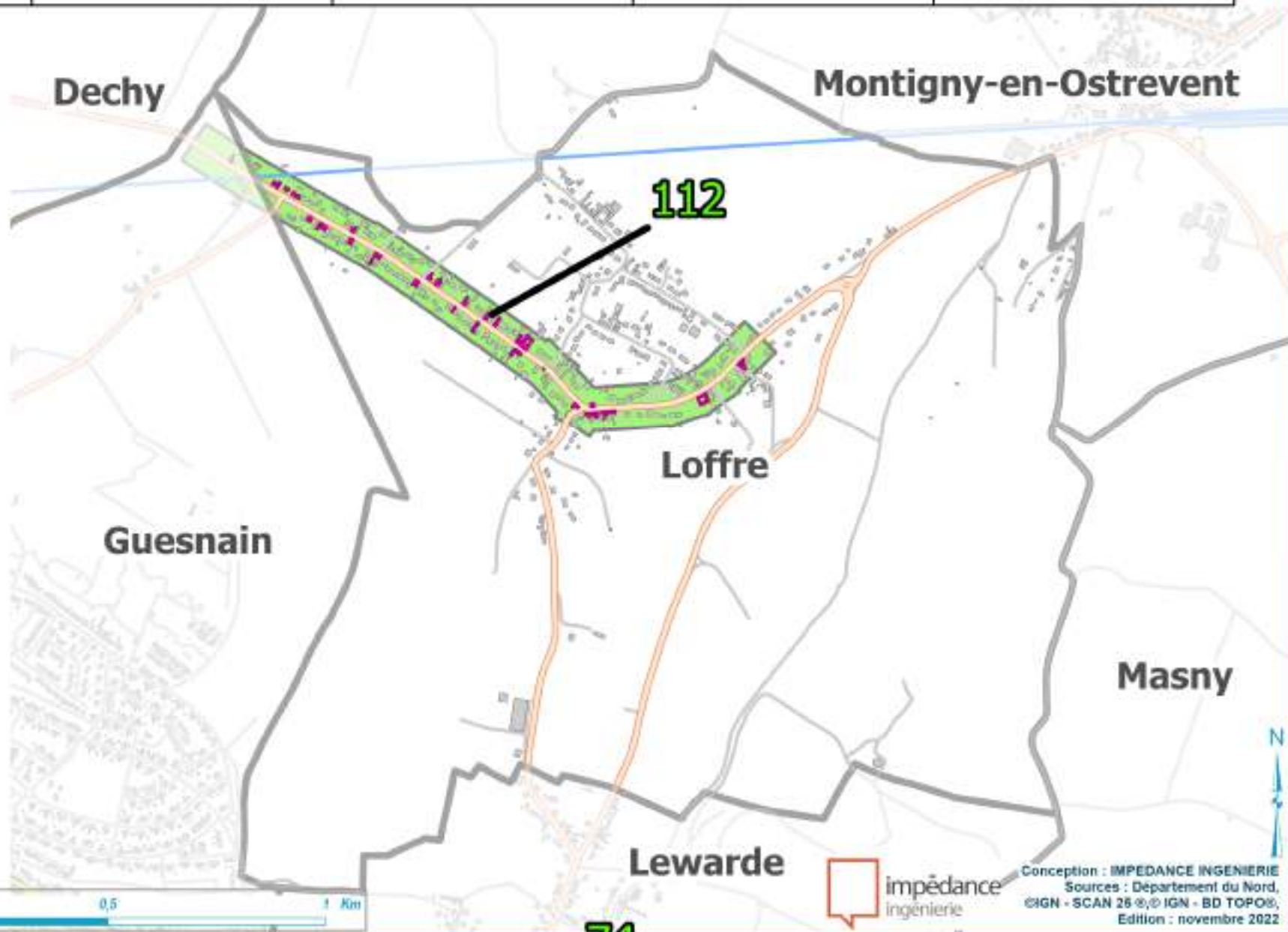
- Dépassement de seuil
- Près des seuils
- Pas de dépassement

Espaces Naturels du Nord :

- ENS

Voie de communication :

- Autoroute
- Nationale
- Départementale
- Autre voie
- Voie ferrée



Population de la commune	Nombre de zones à enjeux	Population en dépassement de seuil Lden	Établissement d'enseignement en dépassement de seuil Lden	Établissement de santé en dépassement de seuil Lden
6139	1	2	0	0



Légende

Zone à enjeu :

Indice

- > 1000
- [600-1000[
- [400-600[
- [200-400[
- < 200

Dépassement de seuil :

- Habitation
- Enseignement
- Santé

Résultats des mesures :

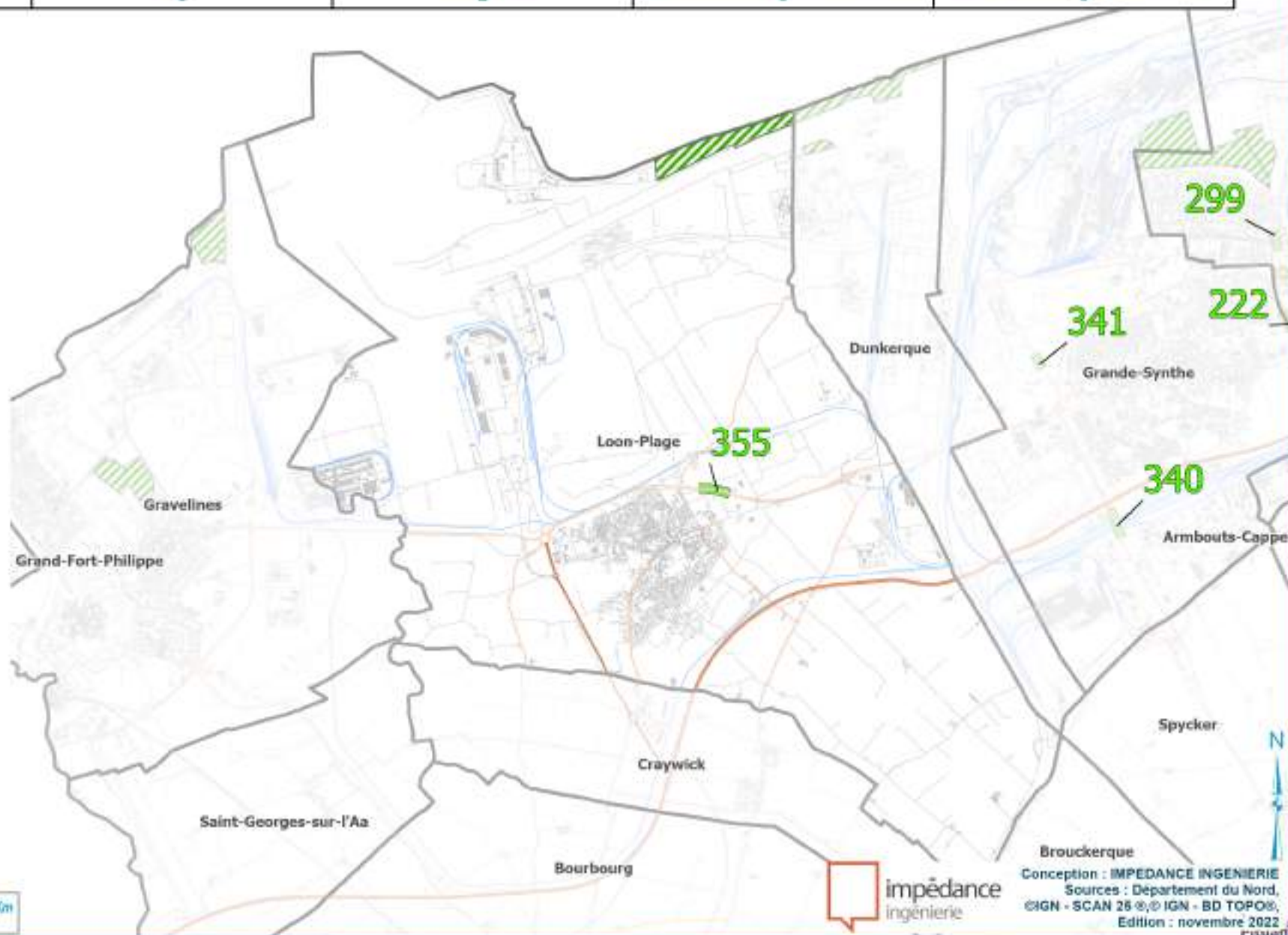
- Dépassement de seuil
- Près des seuils
- Pas de dépassement

Espaces Naturels du Nord :

- ENS

Voie de communication :

- Autoroute
- Nationale
- Départementale
- Autre voie
- Voie ferrée



Population de la commune	Nombre de zones à enjeux	Population en dépassement de seuil Lden	Établissement d'enseignement en dépassement de seuil Lden	Établissement de santé en dépassement de seuil Lden
3959	3	122	0	0



Légende

Zone à enjeu :

Indice

- > 1000
- [600-1000[
- [400-600[
- [200-400[
- < 200

Dépassement de seuil :

- Habitation
- Enseignement
- Santé

Résultats des mesures :

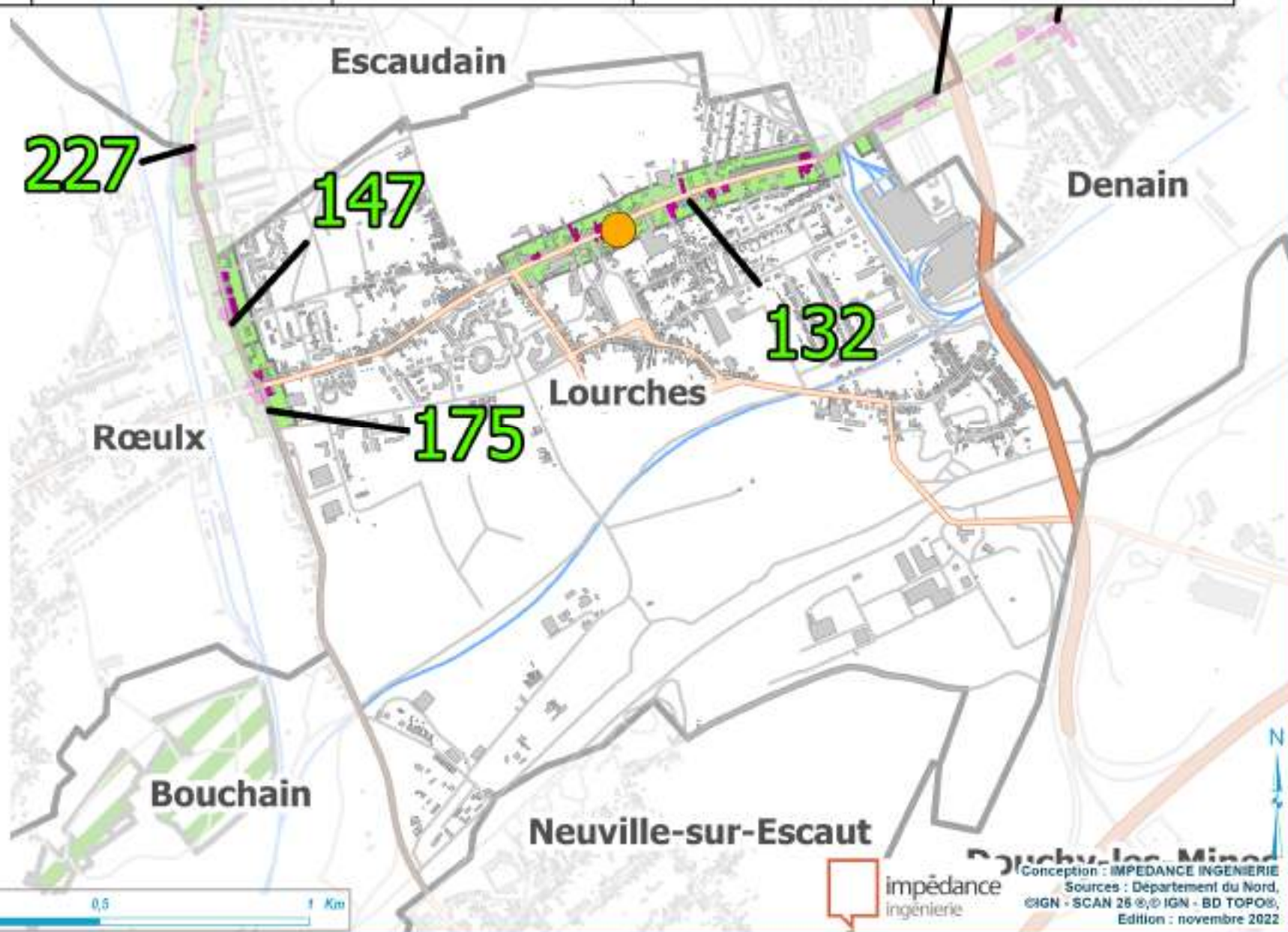
- Dépassement de seuil
- Près des seuils
- Pas de dépassement

Espaces Naturels du Nord :

- ENS

Voie de communication :

- Autoroute
- Nationale
- Départementale
- Autre voie
- Voie ferrée



Population de la commune	Nombre de zones à enjeux	Population en dépassement de seuil Lden	Établissement d'enseignement en dépassement de seuil Lden	Établissement de santé en dépassement de seuil Lden
6405	4	520	0	0



Légende

Zone à enjeu :

Indice

- > 1000
- [600-1000[
- [400-600[
- [200-400[
- < 200

Dépassement de seuil :

- Habitation
- Enseignement
- Santé

Résultats des mesures :

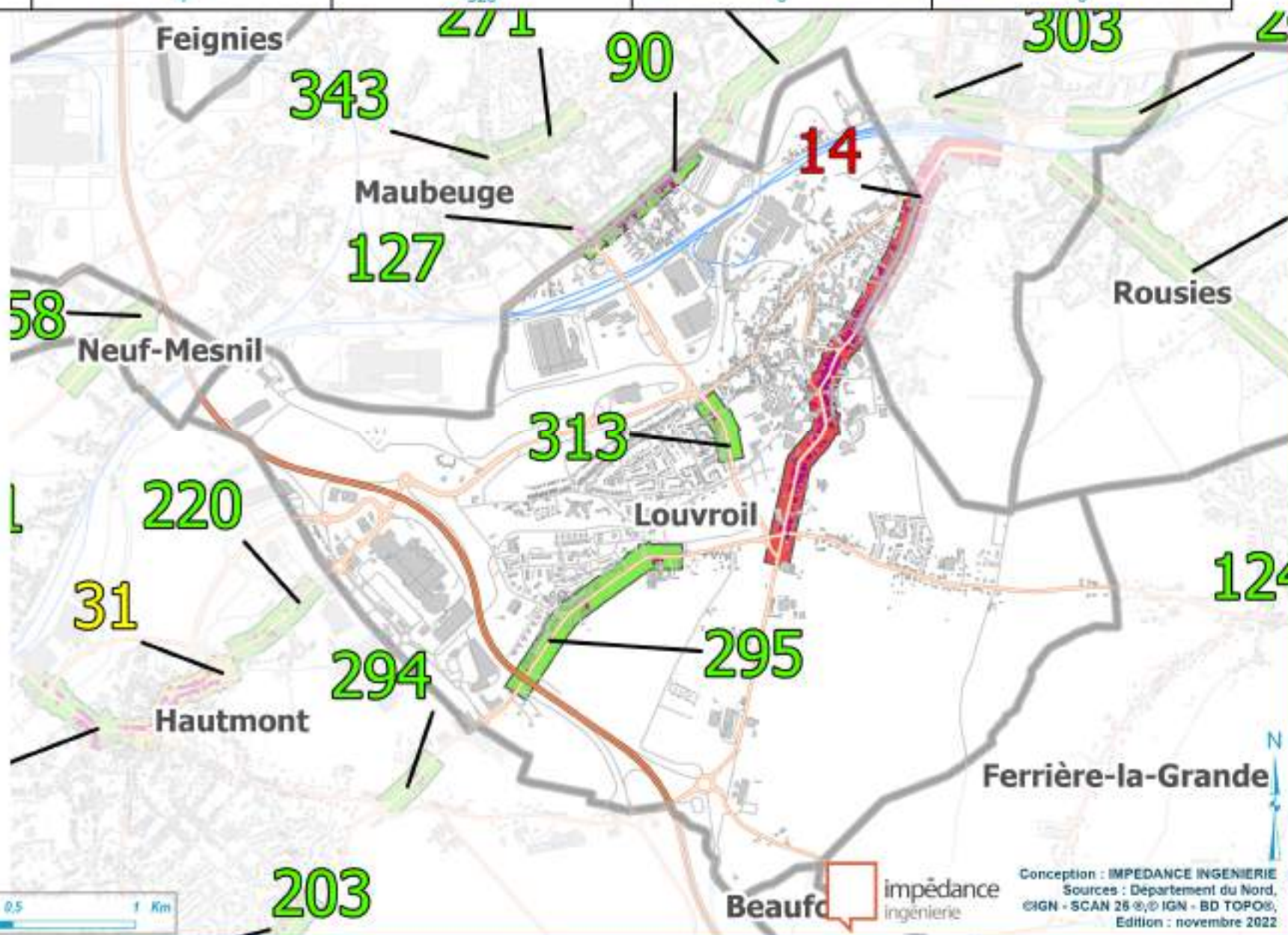
- Dépassement de seuil
- Près des seuils
- Pas de dépassement

Espaces Naturels du Nord :

- ENS

Voie de communication :

- Autoroute
- Nationale
- Départementale
- Autre voie
- Voie ferrée



Population de la commune	Nombre de zones à enjeux	Population en dépassement de seuil Lden	Établissement d'enseignement en dépassement de seuil Lden	Établissement de santé en dépassement de seuil Lden
767	2	44	0	0



Légende

Zone à enjeu :

Indice

- > 1000
- [600-1000[
- [400-600[
- [200-400[
- < 200

Dépassement de seuil :

- Habitation
- Enseignement
- Santé

Résultats des mesures :

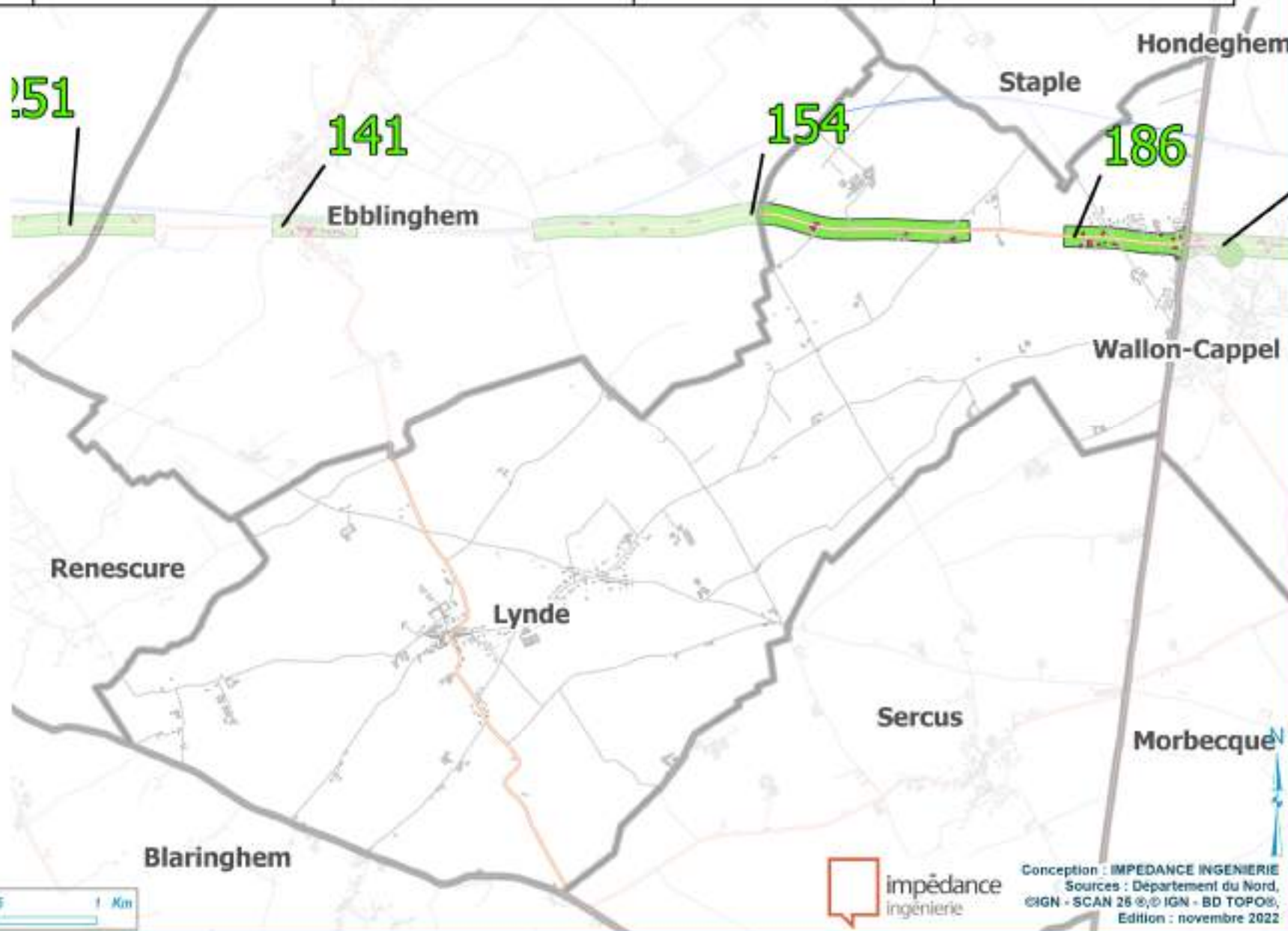
- Dépassement de seuil
- Près des seuils
- Pas de dépassement

Espaces Naturels du Nord :

- ENS

Voie de communication :

- Autoroute
- Nationale
- Départementale
- Autre voie
- Voie ferrée



Population de la commune	Nombre de zones à enjeux	Population en dépassement de seuil Lden	Établissement d'enseignement en dépassement de seuil Lden	Établissement de santé en dépassement de seuil Lden
4061	2	23	0	0



Légende

Zone à enjeu :

Indice

- > 1000
- [600-1000[
- [400-600[
- [200-400[
- < 200

Dépassement de seuil :

- Habitation
- Enseignement
- Santé

Résultats des mesures :

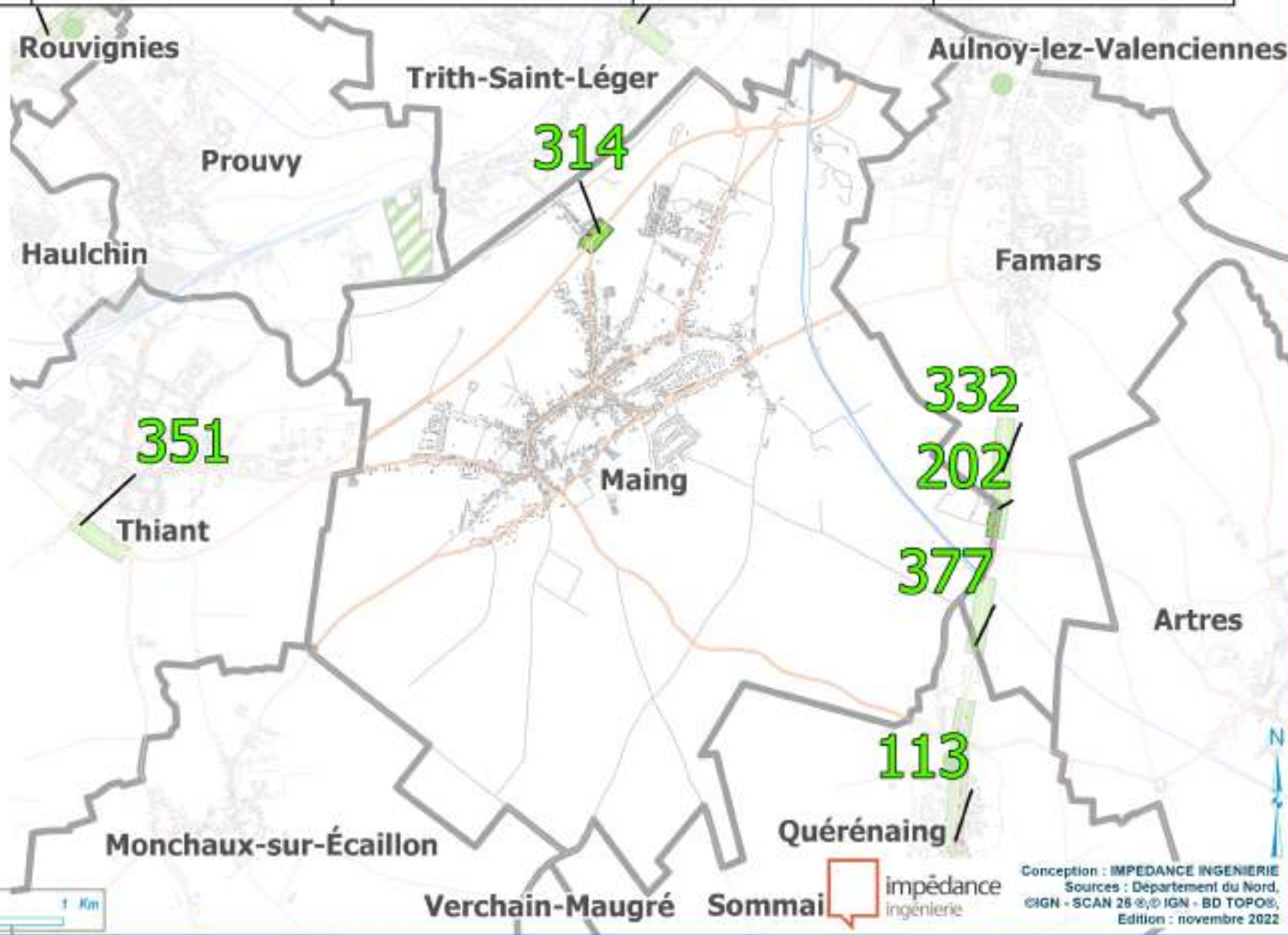
- Dépassement de seuil
- Près des seuils
- Pas de dépassement

Espaces Naturels du Nord :

- ENS

Voie de communication :

- Autoroute
- Nationale
- Départementale
- Autre voie
- Voie ferrée



Population de la commune	Nombre de zones à enjeux	Population en dépassement de seuil Lden	Établissement d'enseignement en dépassement de seuil Lden	Établissement de santé en dépassement de seuil Lden
4587	3	354	0	0



Légende

Zone à enjeu :

Indice

- > 1000
- [600-1000[
- [400-600[
- [200-400[
- < 200

Dépassement de seuil :

- Habitation
- Enseignement
- Santé

Résultats des mesures :

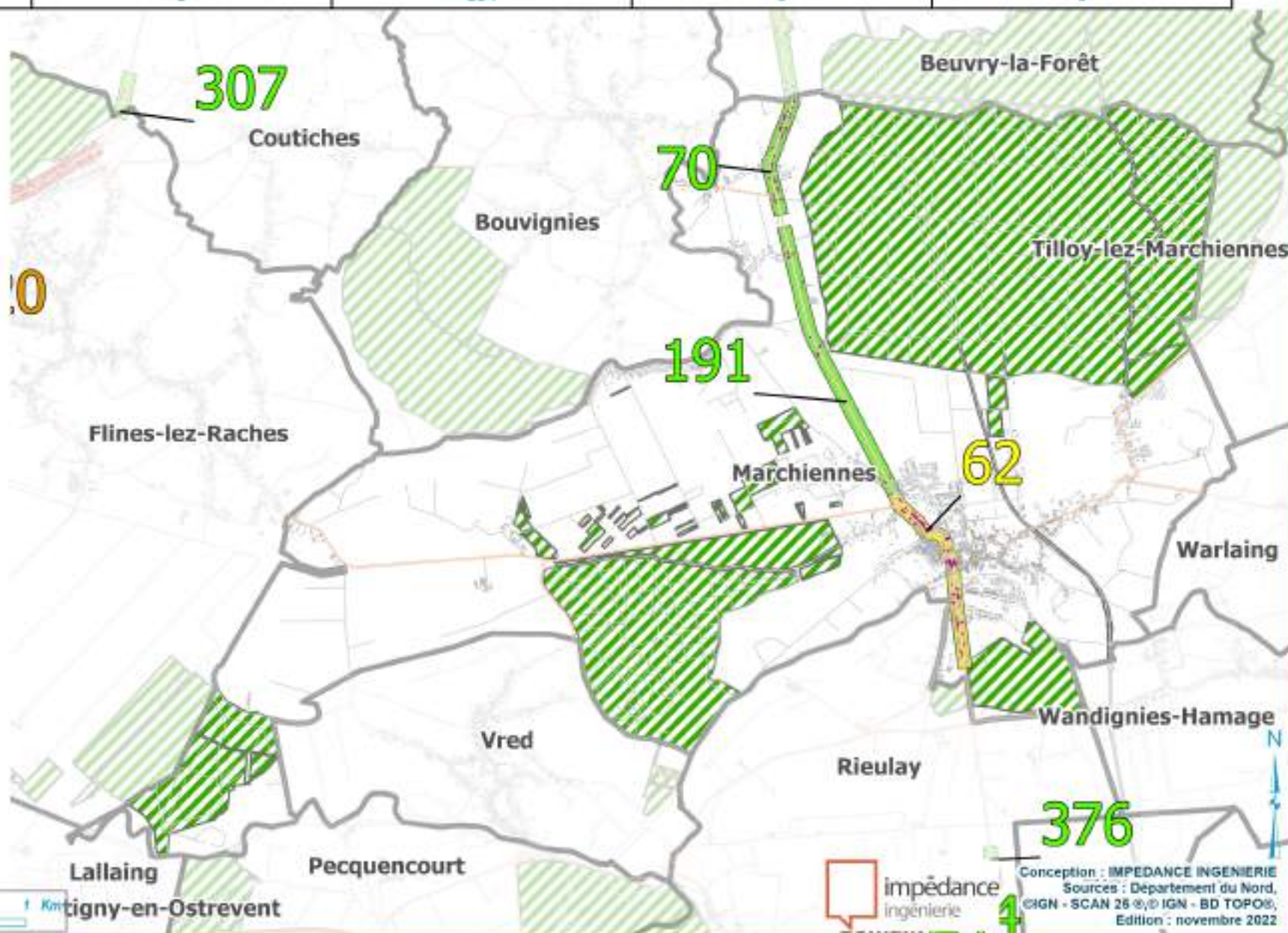
- Dépassement de seuil
- Près des seuils
- Pas de dépassement

Espaces Naturels du Nord :

- ENS

Voie de communication :

- Autoroute
- Nationale
- Départementale
- Autre voie
- Voie ferrée



Population de la commune	Nombre de zones à enjeux	Population en dépassement de seuil Lden	Établissement d'enseignement en dépassement de seuil Lden	Établissement de santé en dépassement de seuil Lden
12074	2	258	0	0



Légende

Zone à enjeu :

Indice

- > 1000
- [600-1000[
- [400-600[
- [200-400[
- < 200

Dépassement de seuil :

- Habitation
- Enseignement
- Santé

Résultats des mesures :

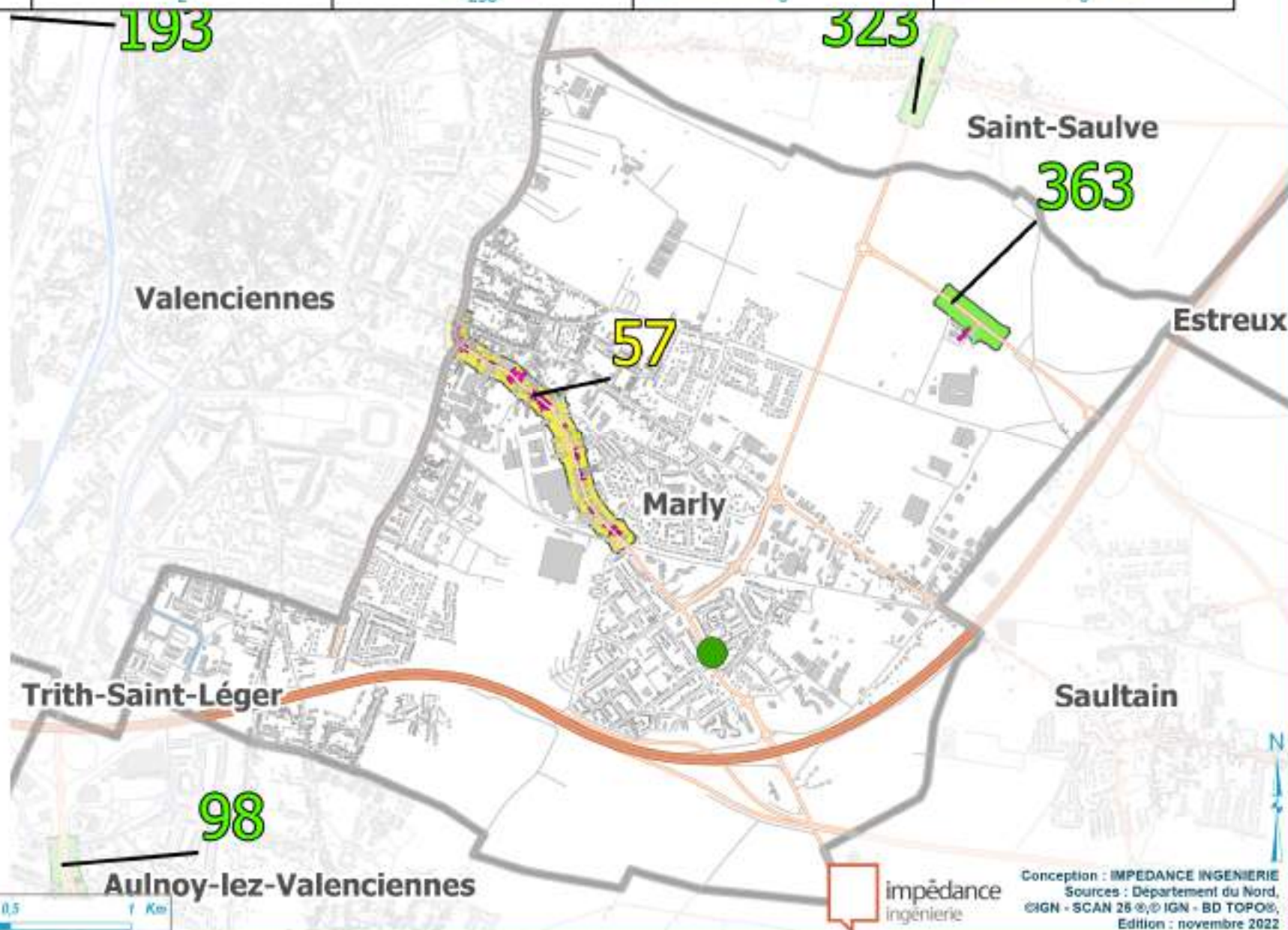
- Dépassement de seuil
- Près des seuils
- Pas de dépassement

Espaces Naturels du Nord :

- ENS

Voie de communication :

- Autoroute
- Nationale
- Départementale
- Autre voie
- Voie ferrée



Population de la commune	Nombre de zones à enjeux	Population en dépassement de seuil Lden	Établissement d'enseignement en dépassement de seuil Lden	Établissement de santé en dépassement de seuil Lden
2729	2	136	0	0



Légende

Zone à enjeu :

Indice

- > 1000
- [600-1000[
- [400-600[
- [200-400[
- < 200

Dépassement de seuil :

- Habitation
- Enseignement
- Santé

Résultats des mesures :

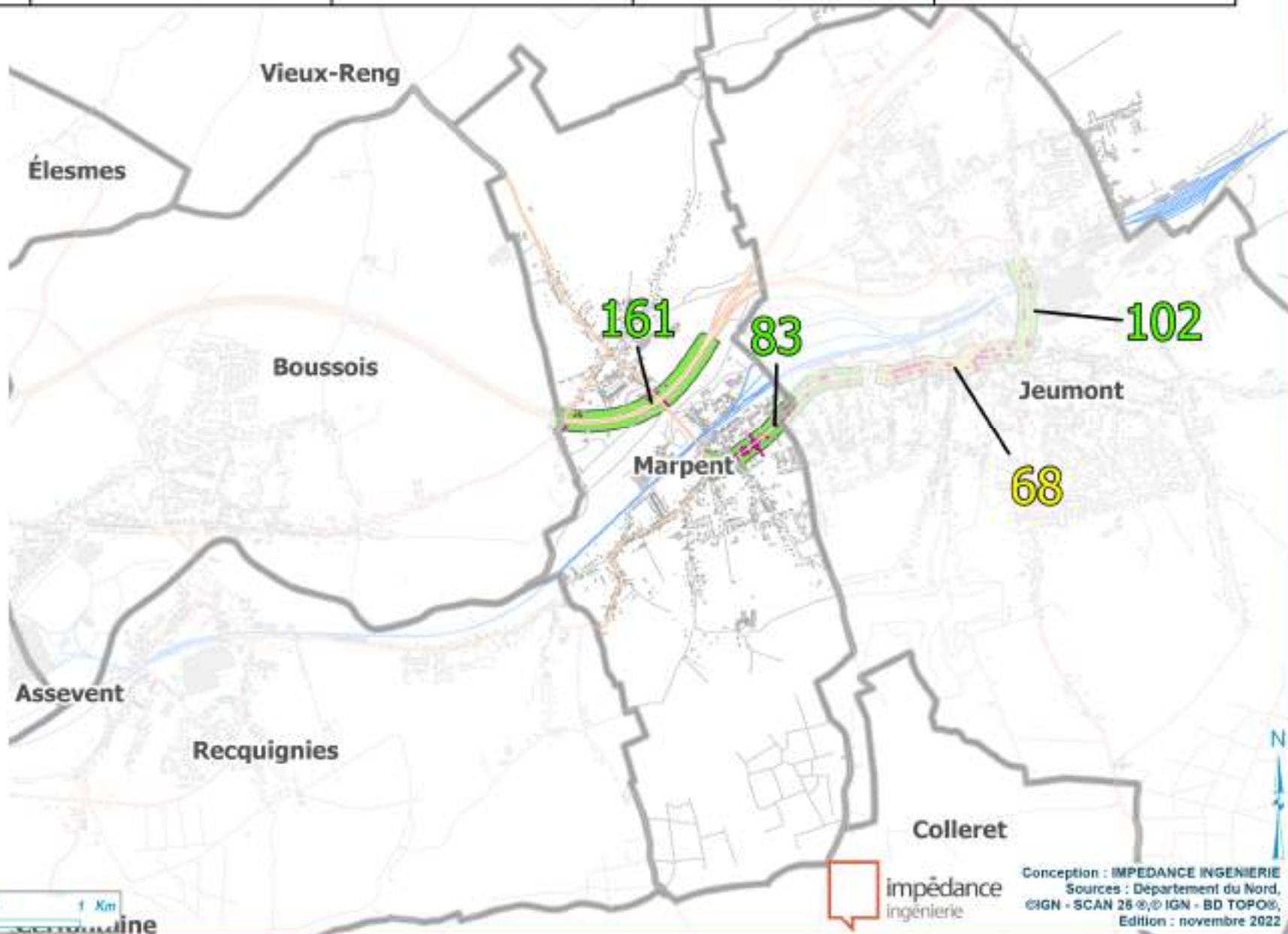
- Dépassement de seuil
- Près des seuils
- Pas de dépassement

Espaces Naturels du Nord :

- ENS

Voie de communication :

- Autoroute
- Nationale
- Départementale
- Autre voie
- Voie ferrée



Population de la commune	Nombre de zones à enjeux	Population en dépassement de seuil Lden	Établissement d'enseignement en dépassement de seuil Lden	Établissement de santé en dépassement de seuil Lden
2731	2	403	0	0



Légende

Zone à enjeu :

Indice

- > 1000
- [600-1000[
- [400-600[
- [200-400[
- < 200

Dépassement de seuil :

- Habitation
- Enseignement
- Santé

Résultats des mesures :


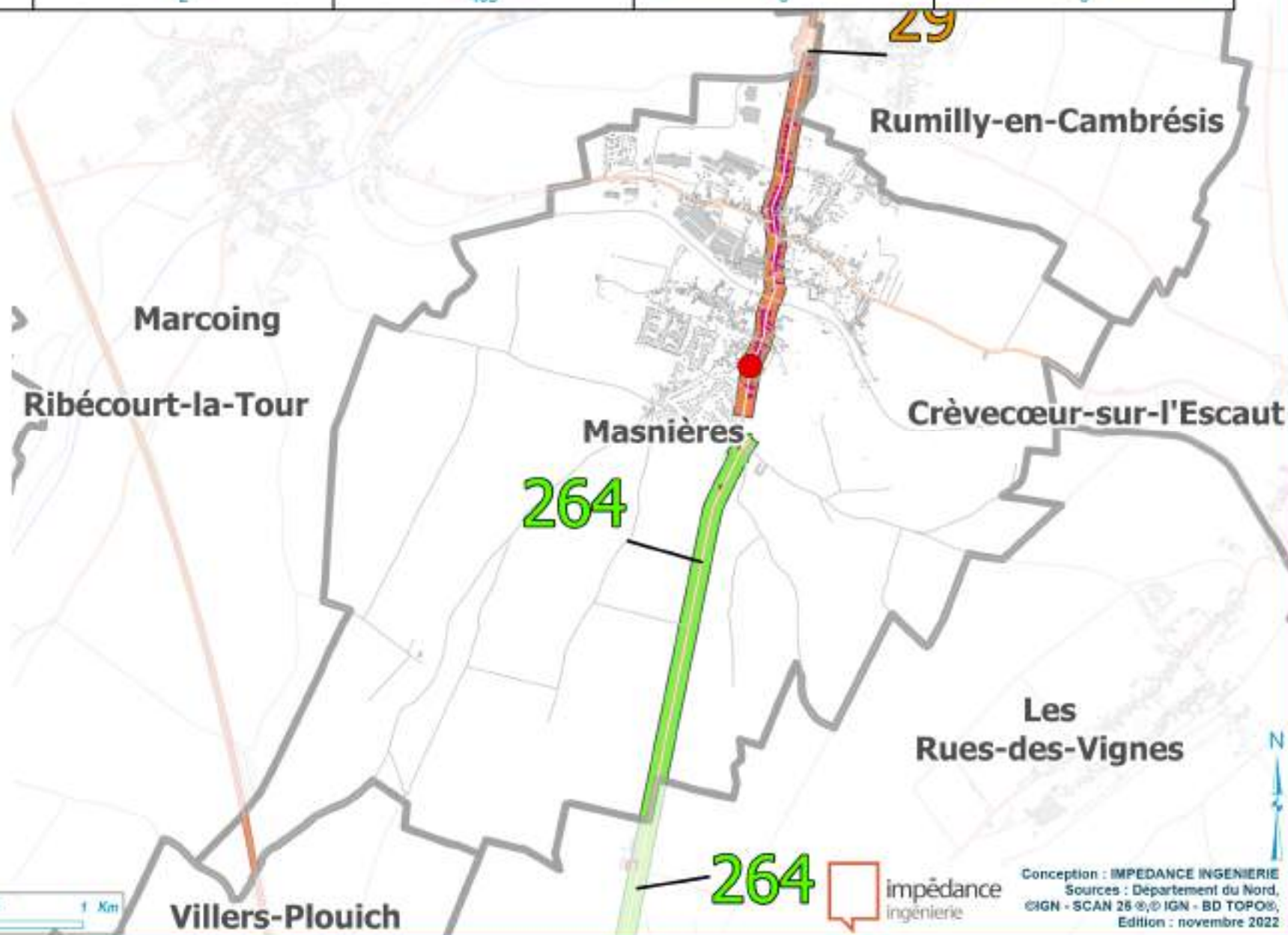
- Dépassement de seuil
- Près des seuils
- Pas de dépassement

Espaces Naturels du Nord :

- ENS

Voie de communication :

- Autoroute
- Nationale
- Départementale
- Autre voie
- Voie ferrée



Conception : IMPEDANCE INGENIERIE
Sources : Département du Nord,
©IGN - SCAN 26 ©IGN - BD TOPO©,
Edition : novembre 2022

Population de la commune	Nombre de zones à enjeux	Population en dépassement de seuil Lden	Établissement d'enseignement en dépassement de seuil Lden	Établissement de santé en dépassement de seuil Lden
4125	4	126	0	0



Légende

Zone à enjeu :

Indice

- > 1000
- [600-1000[
- [400-600[
- [200-400[
- < 200

Dépassement de seuil :

- Habitation
- Enseignement
- Santé

Résultats des mesures :

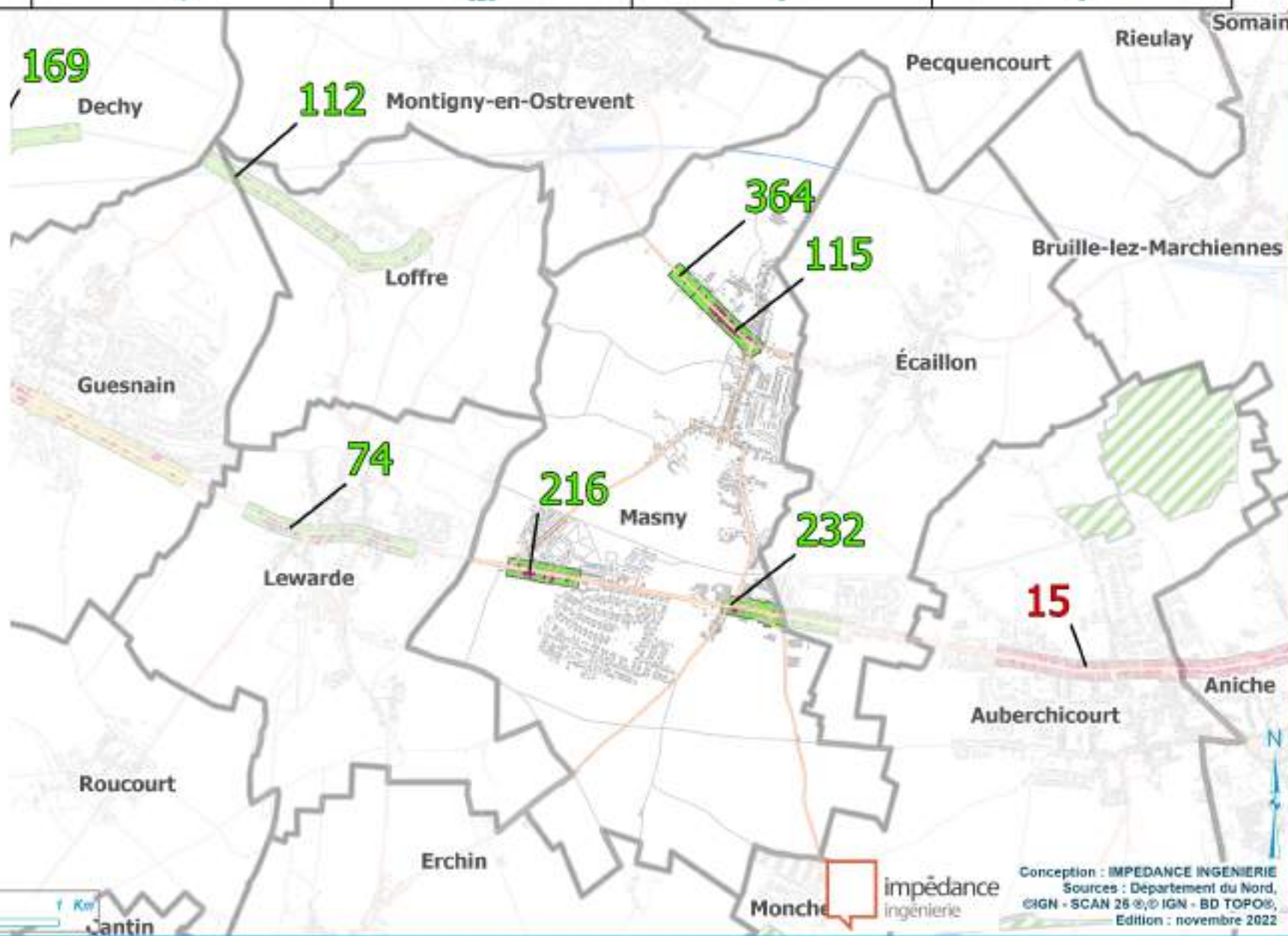
- Dépassement de seuil
- Près des seuils
- Pas de dépassement

Espaces Naturels du Nord :

- ENS

Voie de communication :

- Autoroute
- Nationale
- Départementale
- Autre voie
- Voie ferrée



impédance
ingénierie

Conception : IMPEDANCE INGENIERIE
Sources : Département du Nord,
©IGN - SCAN 26 © IGN - BD TOPO©,
Edition : novembre 2022

Population de la commune	Nombre de zones à enjeux	Population en dépassement de seuil Lden	Établissement d'enseignement en dépassement de seuil Lden	Établissement de santé en dépassement de seuil Lden
29632	16	646	0	0



Légende

Zone à enjeu :

Indice

- > 1000
- [600-1000[
- [400-600[
- [200-400[
- < 200

Dépassement de seuil :

- Habitation
- Enseignement
- Santé

Résultats des mesures :

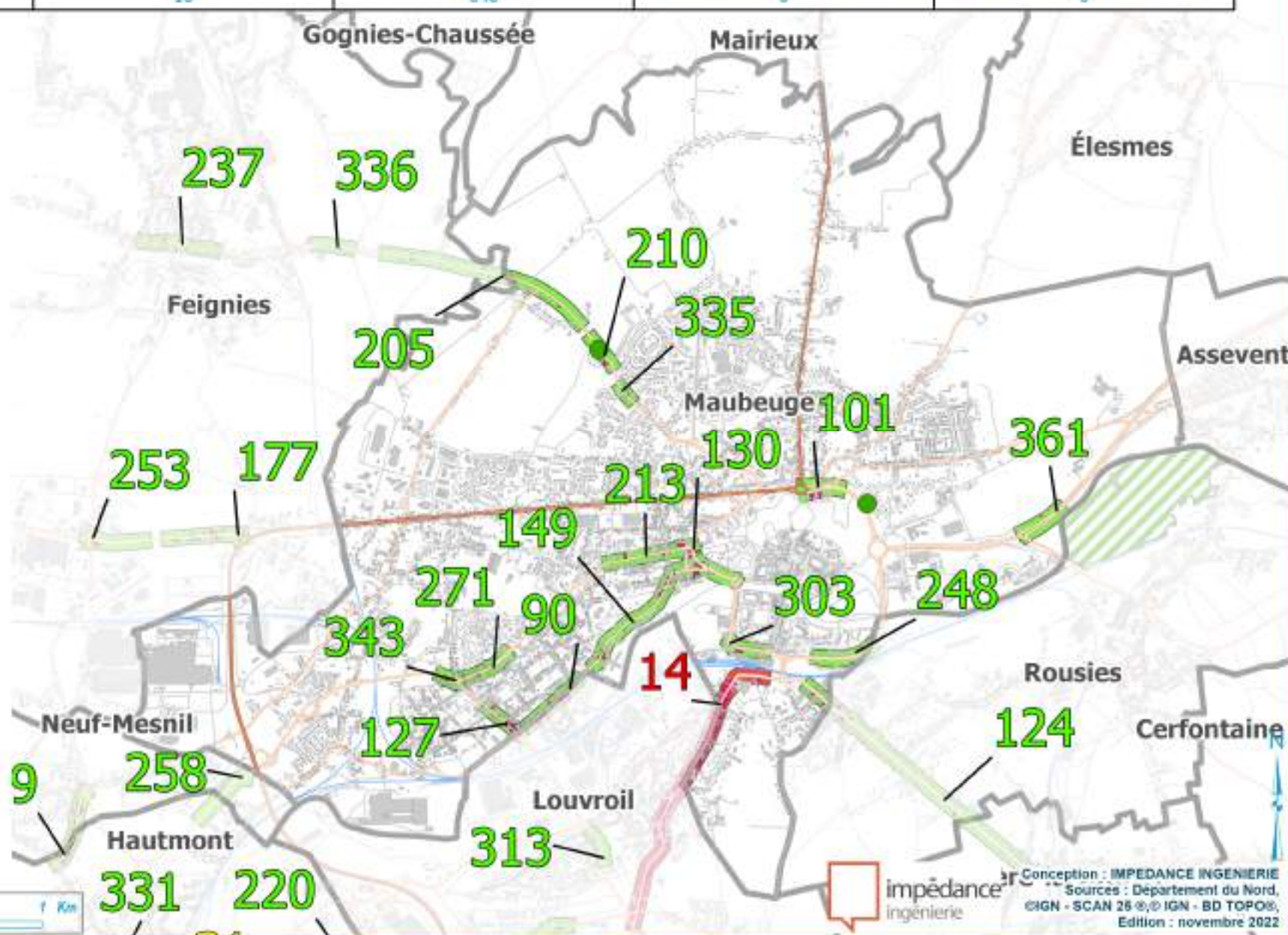
- Dépassement de seuil
- Près des seuils
- Pas de dépassement

Espaces Naturels du Nord :

- ENS

Voie de communication :

- Autoroute
- Nationale
- Départementale
- Autre voie
- Voie ferrée



Population de la commune	Nombre de zones à enjeux	Population en dépassement de seuil Lden	Établissement d'enseignement en dépassement de seuil Lden	Établissement de santé en dépassement de seuil Lden
3132	1	9	0	0



Légende

Zone à enjeu :

Indice

- > 1000
- [600-1000[
- [400-600[
- [200-400[
- < 200

Dépassement de seuil :

- Habitation
- Enseignement
- Santé

Résultats des mesures :

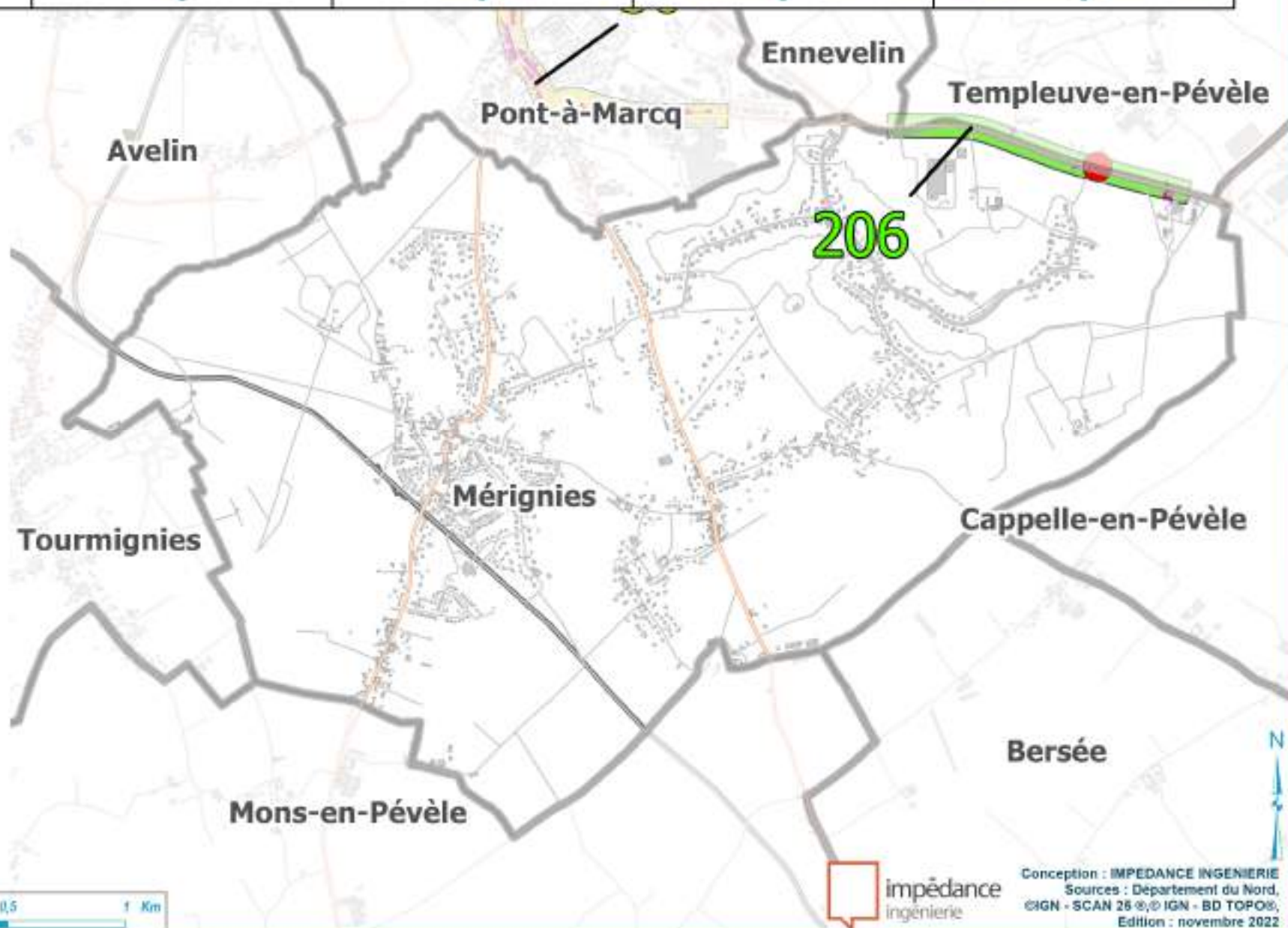
- Dépassement de seuil
- Près des seuils
- Pas de dépassement

Espaces Naturels du Nord :

- ENS

Voie de communication :

- Autoroute
- Nationale
- Départementale
- Autre voie
- Voie ferrée



206

Population de la commune	Nombre de zones à enjeux	Population en dépassement de seuil Lden	Établissement d'enseignement en dépassement de seuil Lden	Établissement de santé en dépassement de seuil Lden
1011	1	16	0	0



Légende

Zone à enjeu :

Indice

- > 1000
- [600-1000[
- [400-600[
- [200-400[
- < 200

Dépassement de seuil :

- Habitation
- Enseignement
- Santé

Résultats des mesures :

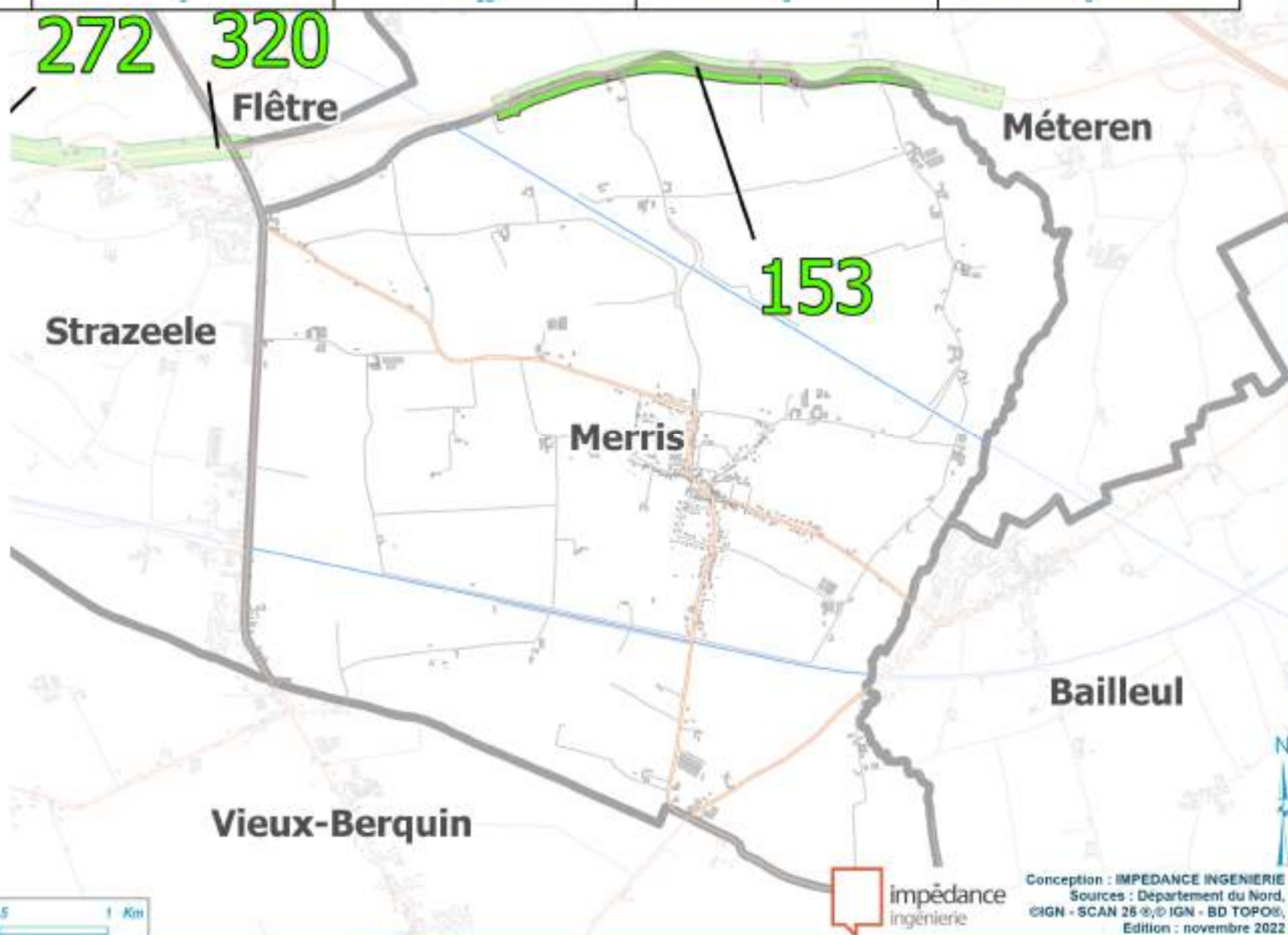
- Dépassement de seuil
- Près des seuils
- Pas de dépassement

Espaces Naturels du Nord :

- ENS

Voie de communication :

- Autoroute
- Nationale
- Départementale
- Autre voie
- Voie ferrée



Population de la commune	Nombre de zones à enjeux	Population en dépassement de seuil Lden	Établissement d'enseignement en dépassement de seuil Lden	Établissement de santé en dépassement de seuil Lden
2314	2	120	0	0



Légende

Zone à enjeu :

Indice

- > 1000
- [600-1000[
- [400-600[
- [200-400[
- < 200

Dépassement de seuil :

- Habitation
- Enseignement
- Santé

Résultats des mesures :

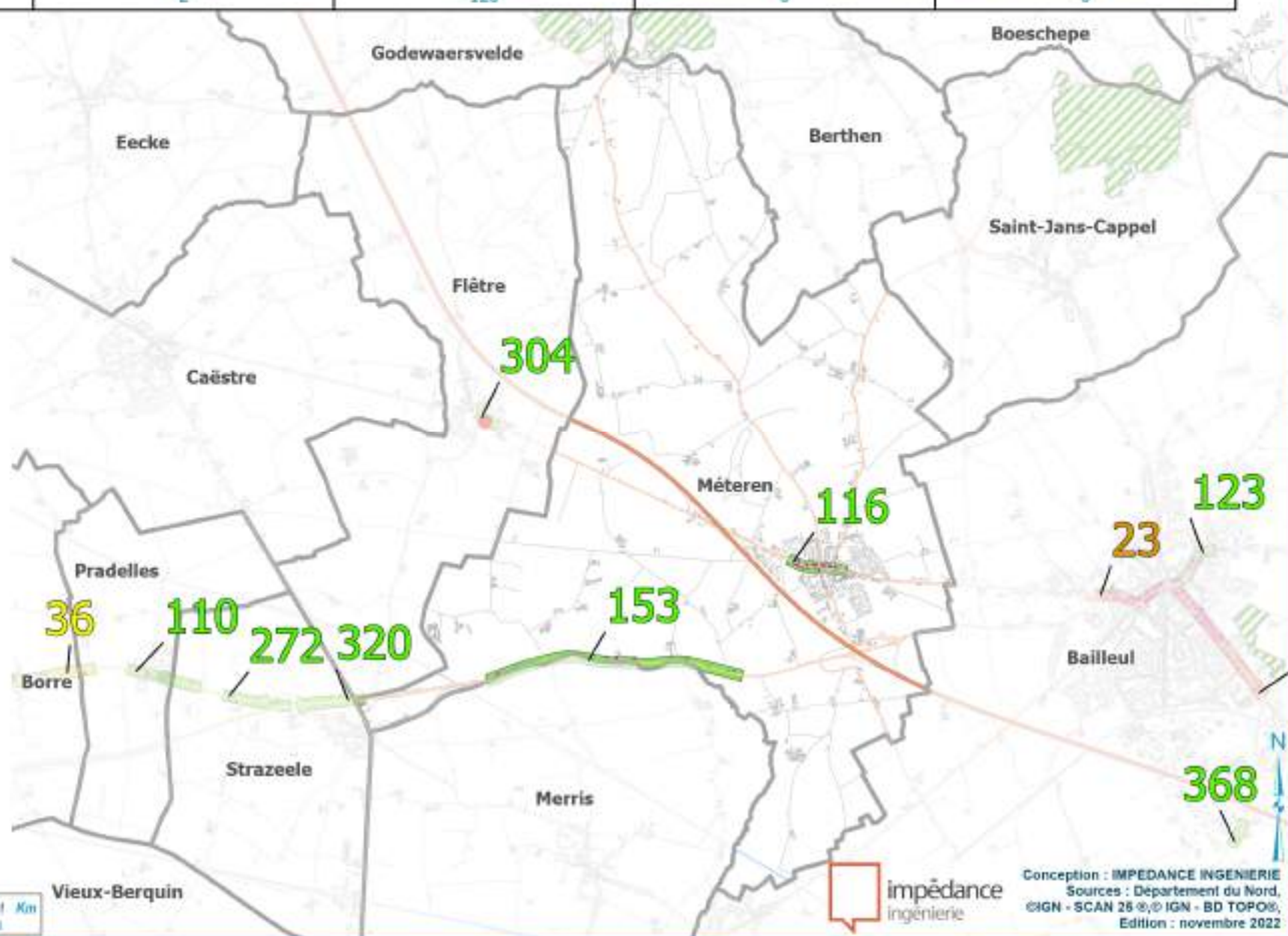
- Dépassement de seuil
- Près des seuils
- Pas de dépassement

Espaces Naturels du Nord :

- ENS

Voie de communication :

- Autoroute
- Nationale
- Départementale
- Autre voie
- Voie ferrée



Population de la commune	Nombre de zones à enjeux	Population en dépassement de seuil Lden	Établissement d'enseignement en dépassement de seuil Lden	Établissement de santé en dépassement de seuil Lden
2519	2	407	0	0



Légende

Zone à enjeu :

Indice

- > 1000
- [600-1000[
- [400-600[
- [200-400[
- < 200

Dépassement de seuil :

- Habitation
- Enseignement
- Santé

Résultats des mesures :

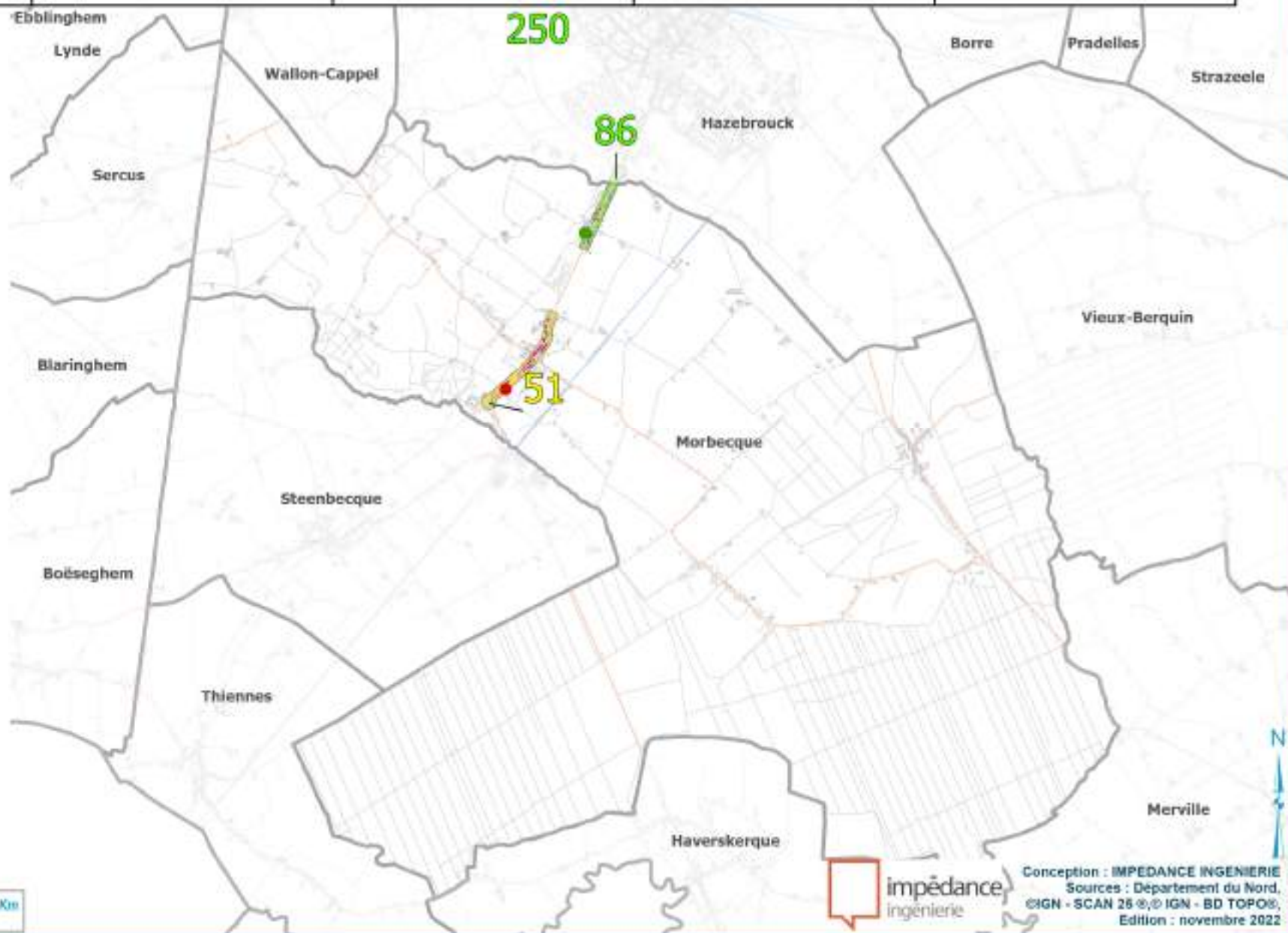
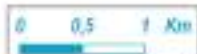
- Dépassement de seuil
- Près des seuils
- Pas de dépassement

Espaces Naturels du Nord :

- ENS

Voie de communication :

- Autoroute
- Nationale
- Départementale
- Autre voie
- Voie ferrée



Population de la commune	Nombre de zones à enjeux	Population en dépassement de seuil Lden	Établissement d'enseignement en dépassement de seuil Lden	Établissement de santé en dépassement de seuil Lden
1400	2	97	0	0



Légende

Zone à enjeu :

Indice

- > 1000
- [600-1000[
- [400-600[
- [200-400[
- < 200

Dépassement de seuil :

- Habitation
- Enseignement
- Santé

Résultats des mesures :

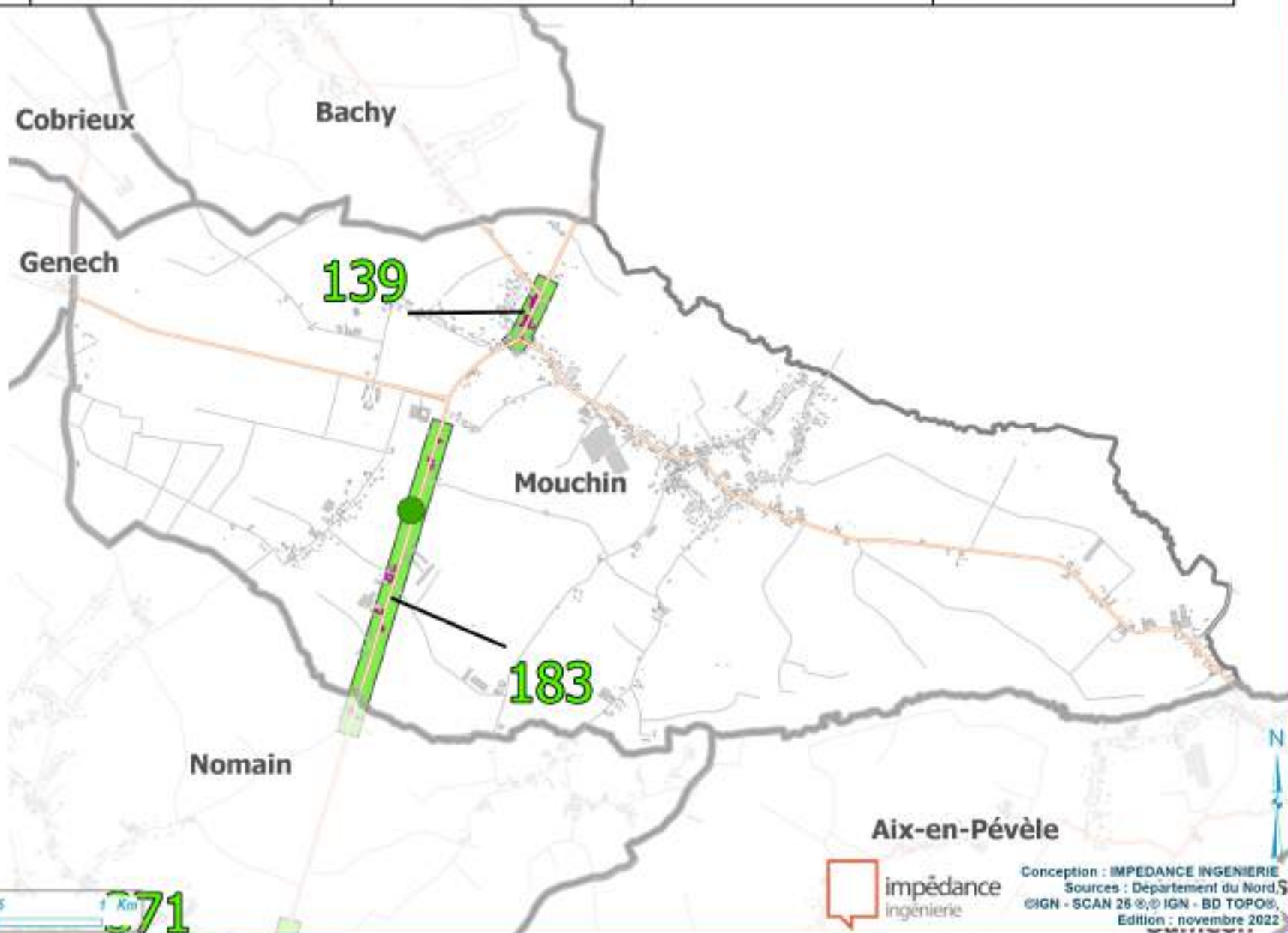
- Dépassement de seuil
- Près des seuils
- Pas de dépassement

Espaces Naturels du Nord :

- ENS

Voie de communication :

- Autoroute
- Nationale
- Départementale
- Autre voie
- Voie ferrée



Aix-en-Pévèle



Conception : IMPEDANCE INGENIERIE
Sources : Département du Nord,
©IGN - SCAN 26 ©IGN - BD TOPO
Edition : novembre 2022

Population de la commune	Nombre de zones à enjeux	Population en dépassement de seuil Lden	Établissement d'enseignement en dépassement de seuil Lden	Établissement de santé en dépassement de seuil Lden
1324	2	71	0	0



Légende

Zone à enjeu :

Indice

- > 1000
- [600-1000[
- [400-600[
- [200-400[
- < 200

Dépassement de seuil :

- Habitation
- Enseignement
- Santé

Résultats des mesures :

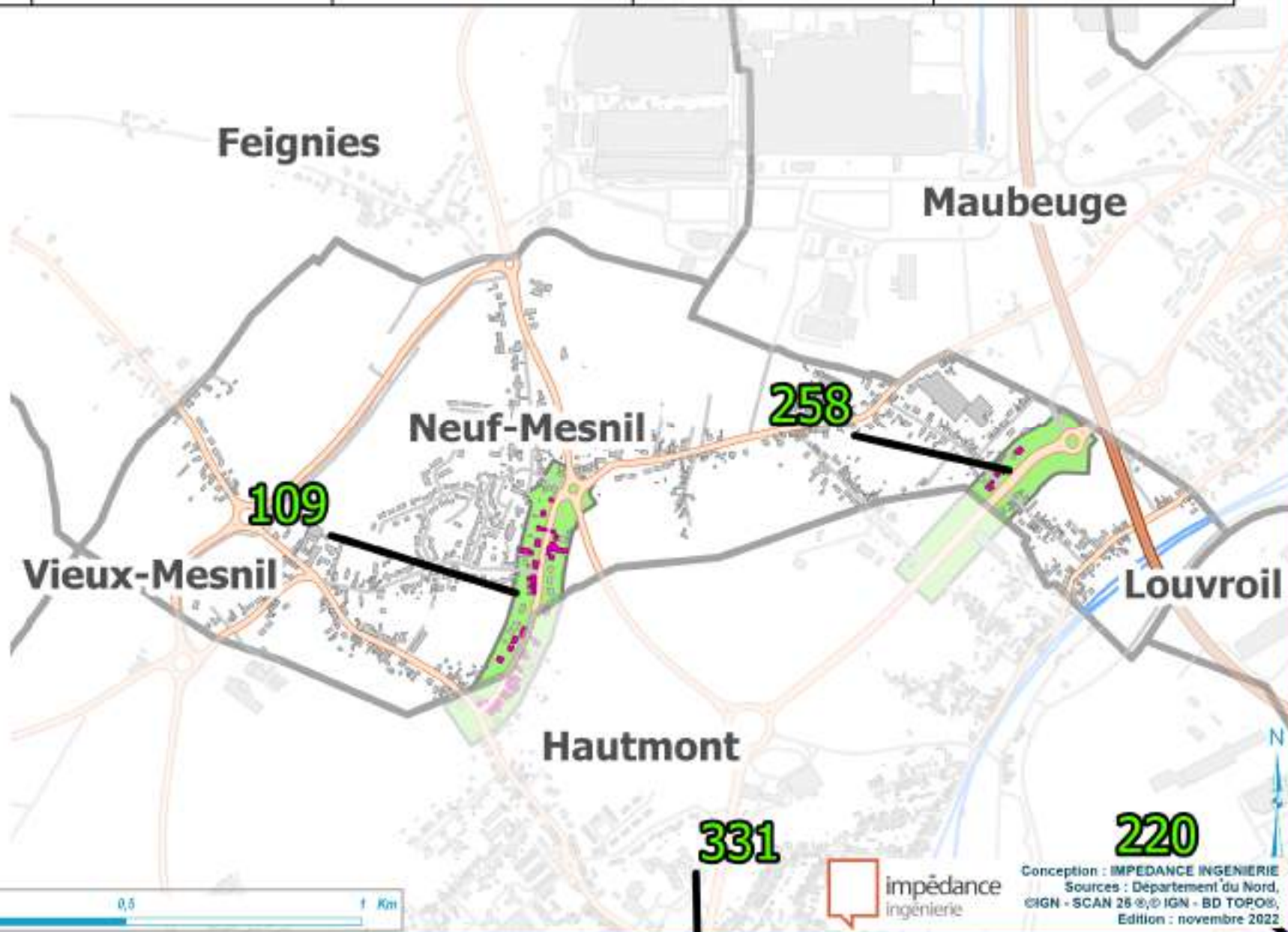
- Dépassement de seuil
- Près des seuils
- Pas de dépassement

Espaces Naturels du Nord :

- ENS

Voie de communication :

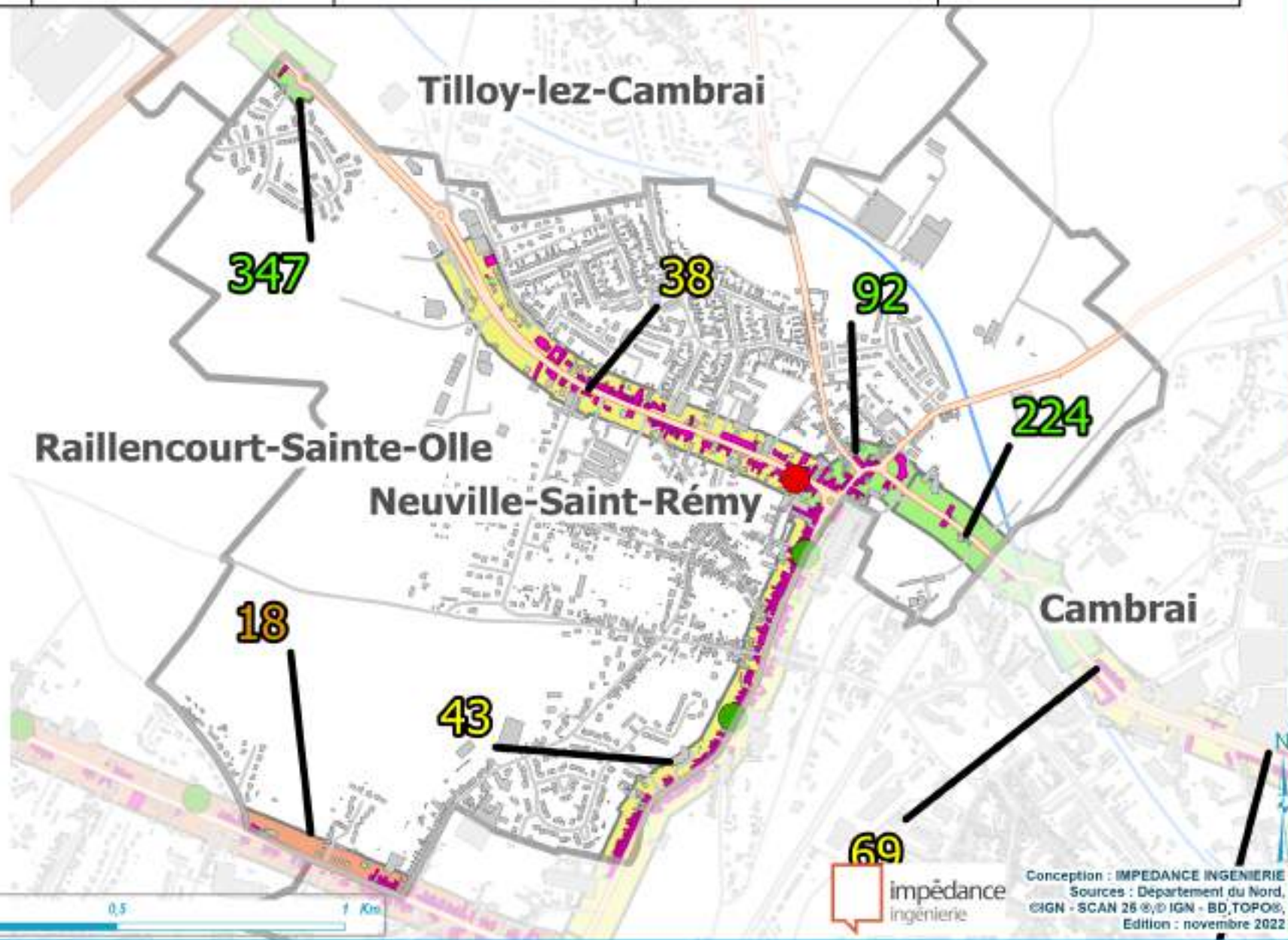
- Autoroute
- Nationale
- Départementale
- Autre voie
- Voie ferrée



Population de la commune	Nombre de zones à enjeux	Population en dépassement de seuil Lden	Établissement d'enseignement en dépassement de seuil Lden	Établissement de santé en dépassement de seuil Lden
3792	6	729	0	0



- Légende**
- Zone à enjeu :**
Indice
- > 1000
 - [600-1000[
 - [400-600[
 - [200-400[
 - < 200
- Dépassement de seuil :**
- Habitation
 - Enseignement
 - Santé
- Résultats des mesures :**
- Dépassement de seuil
 - Près des seuils
 - Pas de dépassement
- Espaces Naturels du Nord :**
- ENS
- Voie de communication :**
- Autoroute
 - Nationale
 - Départementale
 - Autre voie
 - Voie ferrée



Population de la commune	Nombre de zones à enjeux	Population en dépassement de seuil Lden	Établissement d'enseignement en dépassement de seuil Lden	Établissement de santé en dépassement de seuil Lden
1100	1	2	0	0



Légende

Zone à enjeu :

Indice

- > 1000
- [600-1000[
- [400-600[
- [200-400[
- < 200

Dépassement de seuil :

- Habitation
- Enseignement
- Santé

Résultats des mesures :

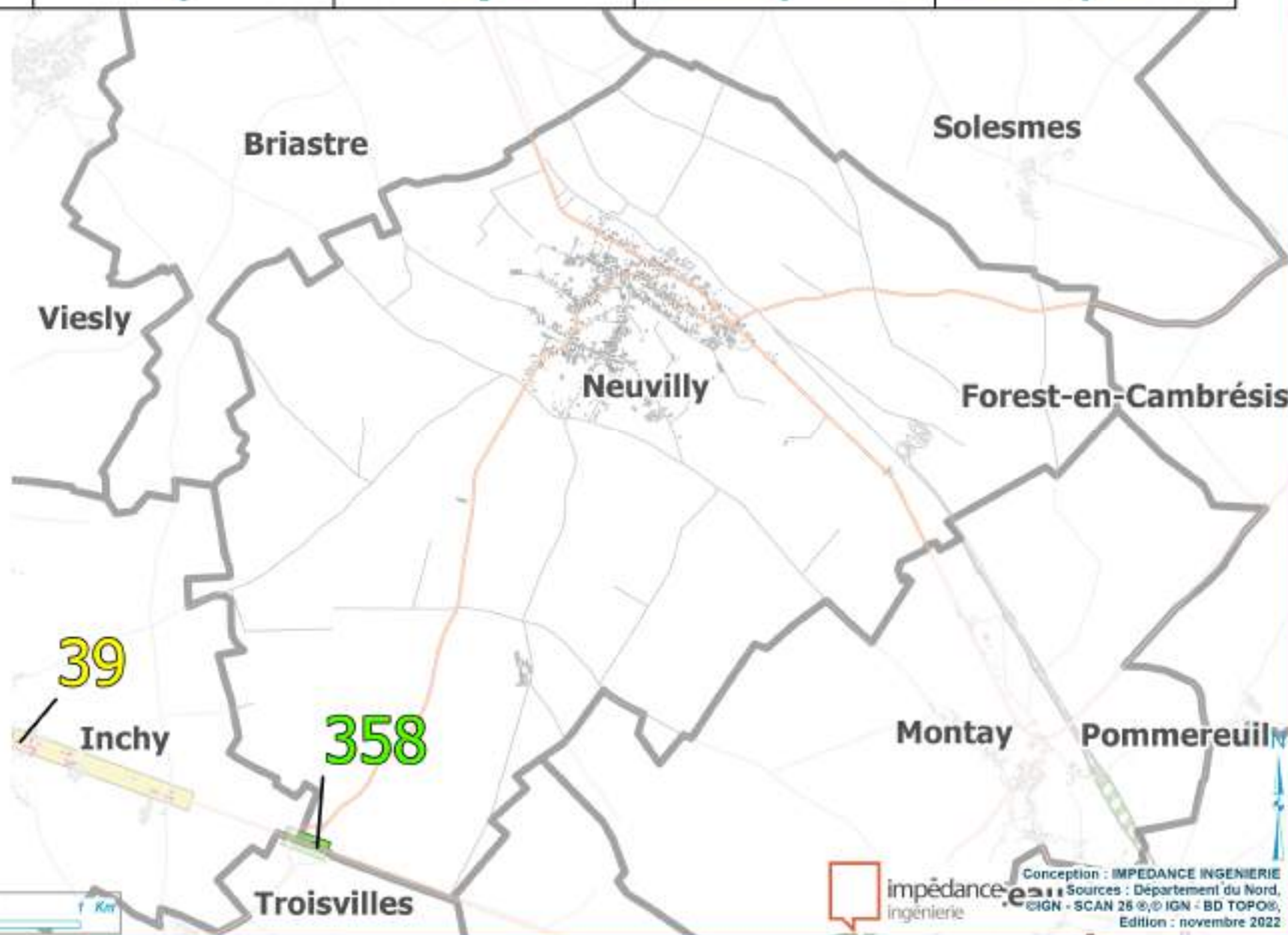
- Dépassement de seuil
- Près des seuils
- Pas de dépassement

Espaces Naturels du Nord :

- ENS

Voie de communication :

- Autoroute
- Nationale
- Départementale
- Autre voie
- Voie ferrée



Population de la commune	Nombre de zones à enjeux	Population en dépassement de seuil Lden	Établissement d'enseignement en dépassement de seuil Lden	Établissement de santé en dépassement de seuil Lden
7479	8	796	0	0



Légende

Zone à enjeu :

Indice

- > 1000
- [600-1000[
- [400-600[
- [200-400[
- < 200

Dépassement de seuil :

- Habitation
- Enseignement
- Santé

Résultats des mesures :

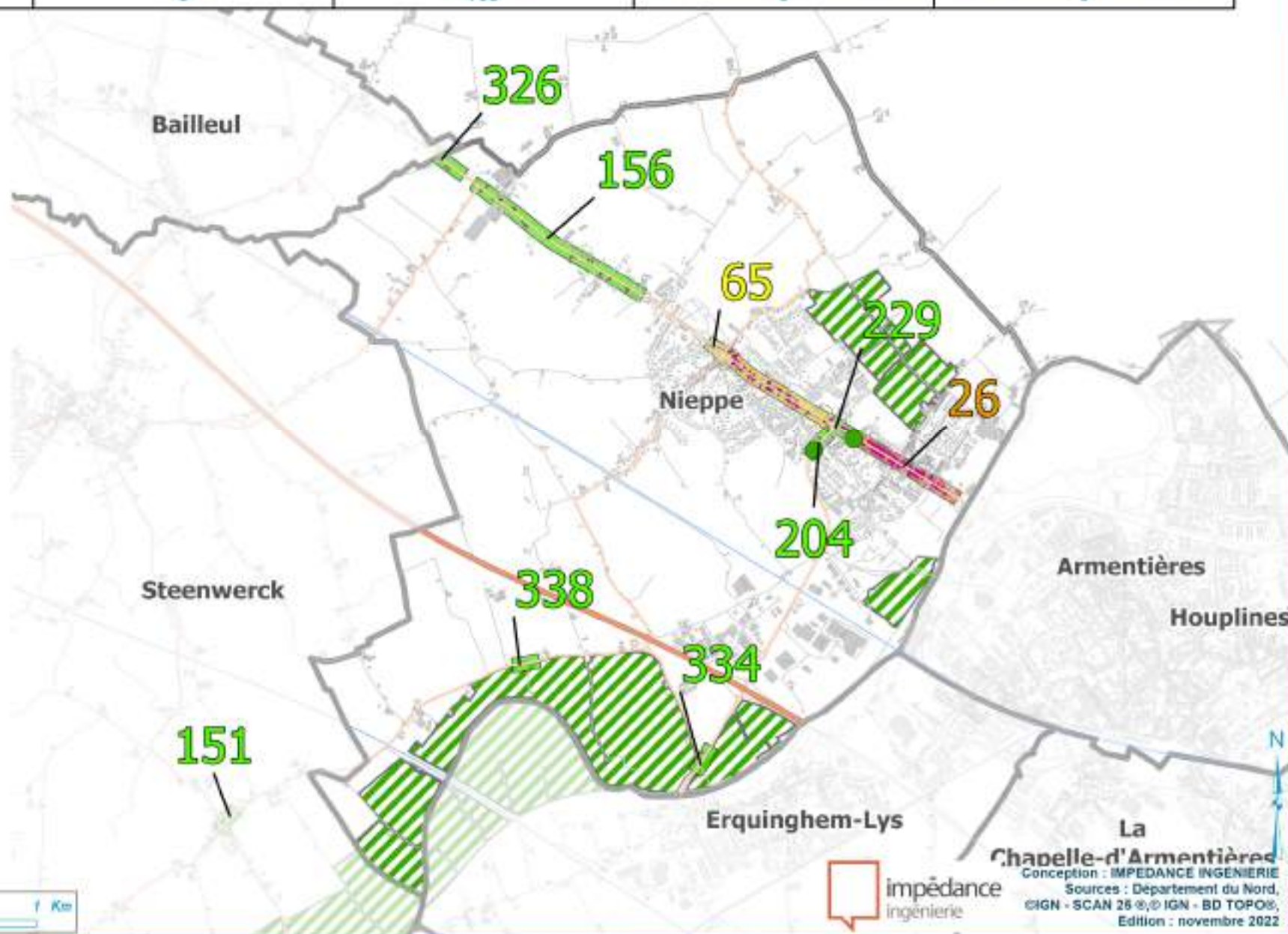
- Dépassement de seuil
- Près des seuils
- Pas de dépassement

Espaces Naturels du Nord :

- ENS

Voie de communication :

- Autoroute
- Nationale
- Départementale
- Autre voie
- Voie ferrée



Population de la commune	Nombre de zones à enjeux	Population en dépassement de seuil Lden	Établissement d'enseignement en dépassement de seuil Lden	Établissement de santé en dépassement de seuil Lden
1334	1	14	0	0



Légende

Zone à enjeu :

Indice

- > 1000
- [600-1000[
- [400-600[
- [200-400[
- < 200

Dépassement de seuil :

- Habitation
- Enseignement
- Santé

Résultats des mesures :


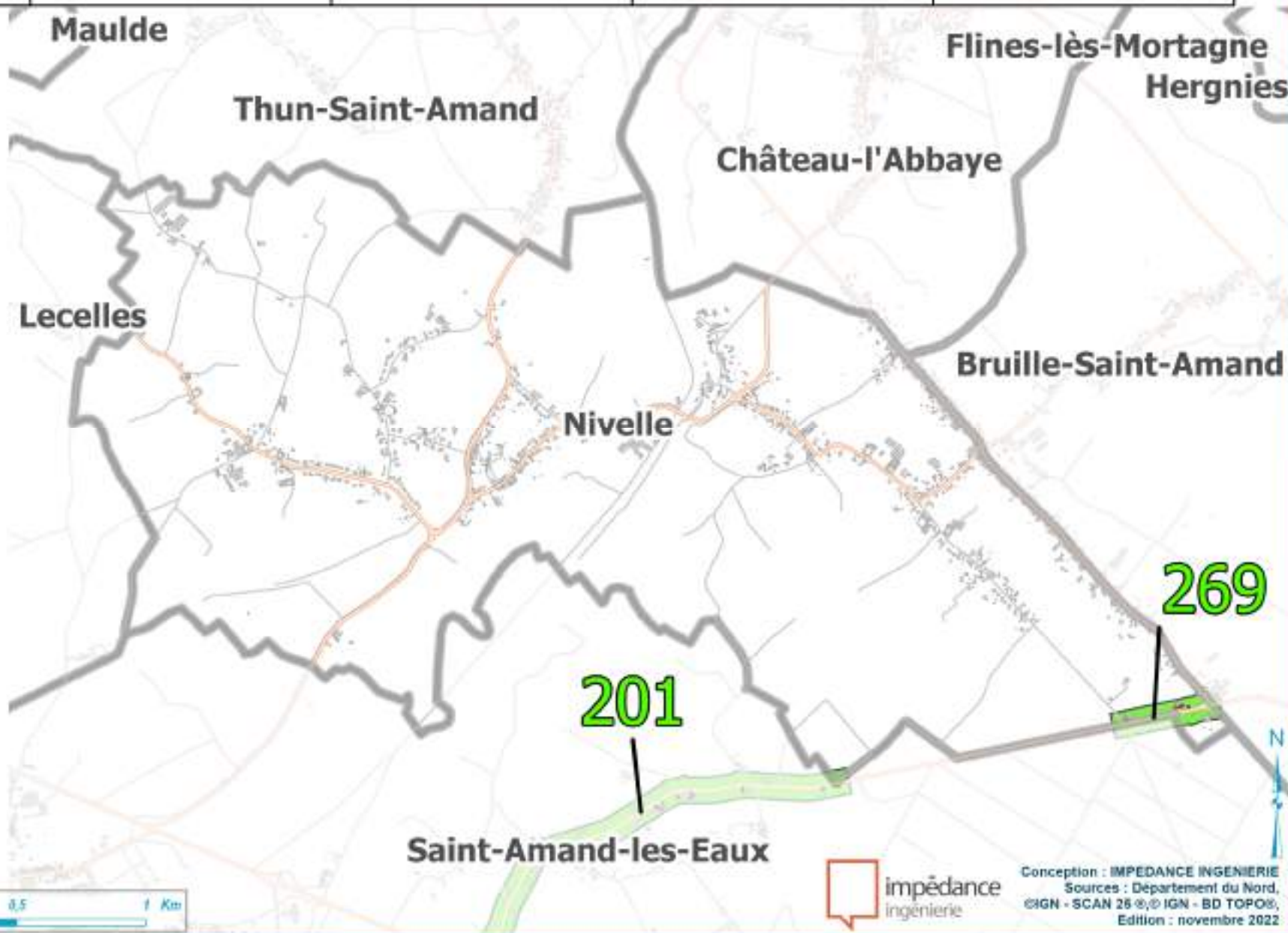
- Dépassement de seuil
- Près des seuils
- Pas de dépassement

Espaces Naturels du Nord :

- ENS

Voie de communication :

- Autoroute
- Nationale
- Départementale
- Autre voie
- Voie ferrée



Population de la commune	Nombre de zones à enjeux	Population en dépassement de seuil Lden	Établissement d'enseignement en dépassement de seuil Lden	Établissement de santé en dépassement de seuil Lden
2544	3	14	0	0



Légende

Zone à enjeu :

Indice

- > 1000
- [600-1000[
- [400-600[
- [200-400[
- < 200

Dépassement de seuil :

- Habitation
- Enseignement
- Santé

Résultats des mesures :

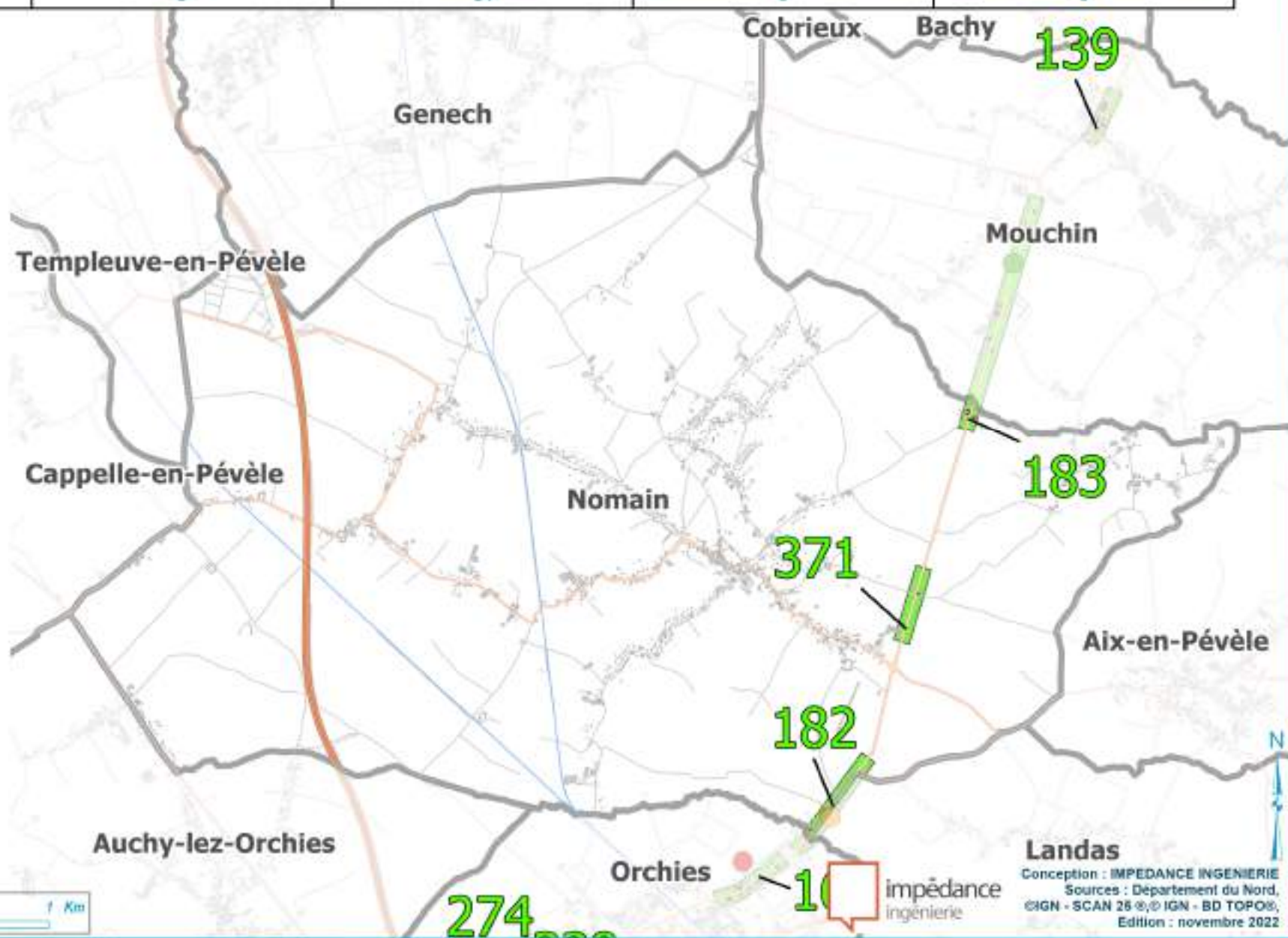
- Dépassement de seuil
- Près des seuils
- Pas de dépassement

Espaces Naturels du Nord :

- ENS

Voie de communication :

- Autoroute
- Nationale
- Départementale
- Autre voie
- Voie ferrée



impédance
ingénierie

Landas
Conception : IMPEDANCE INGENIERIE
Sources : Département du Nord,
©IGN - SCAN 26 ©IGN - BD TOPO©,
Edition : novembre 2022

Population de la commune	Nombre de zones à enjeux	Population en dépassement de seuil Lden	Établissement d'enseignement en dépassement de seuil Lden	Établissement de santé en dépassement de seuil Lden
8813	5	290	0	0



Légende

Zone à enjeu :

Indice

- > 1000
- [600-1000[
- [400-600[
- [200-400[
- < 200

Dépassement de seuil :

- Habitation
- Enseignement
- Santé

Résultats des mesures :

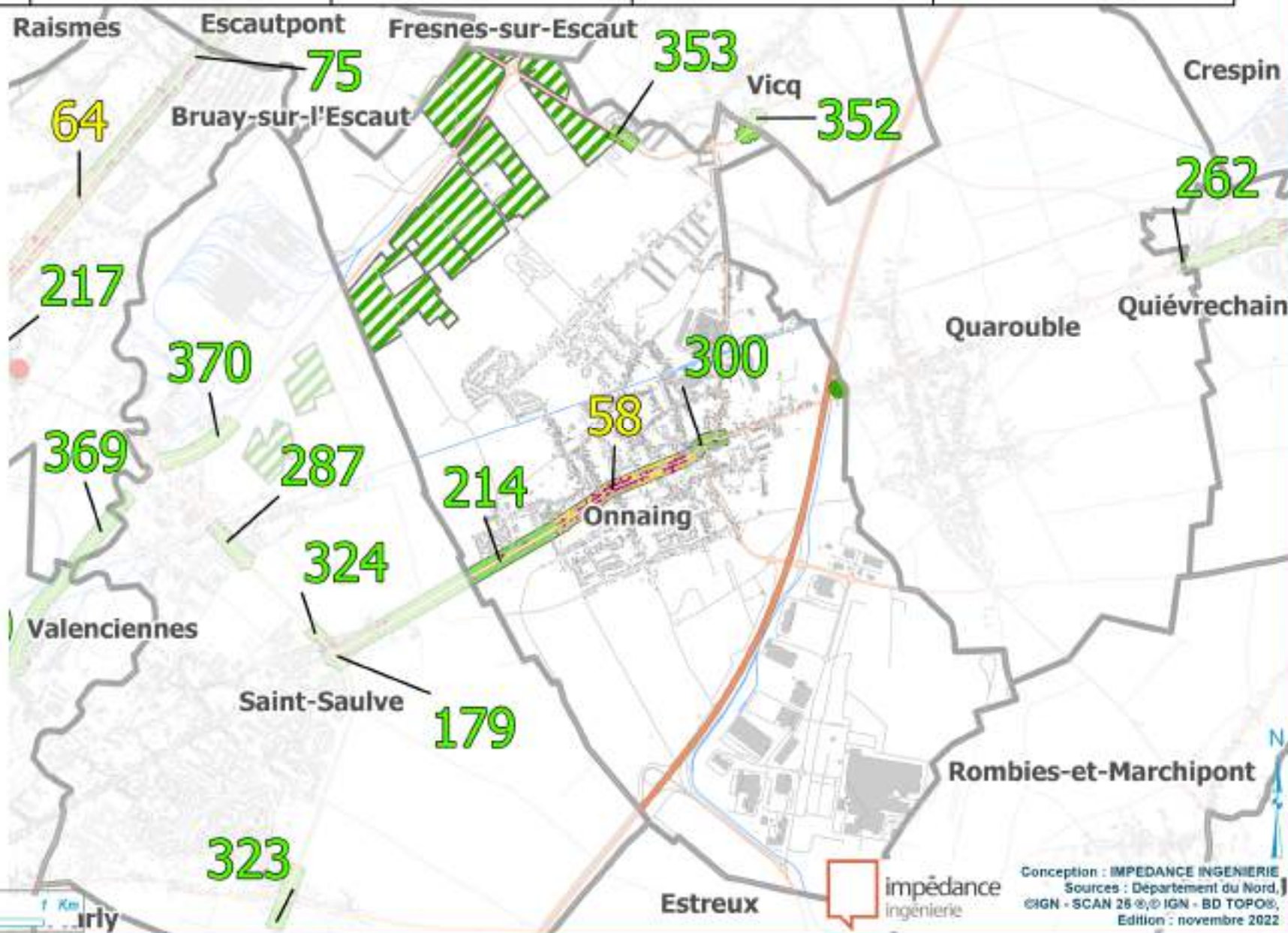
- Dépassement de seuil
- Près des seuils
- Pas de dépassement

Espaces Naturels du Nord :

- ENS

Voie de communication :

- Autoroute
- Nationale
- Départementale
- Autre voie
- Voie ferrée



Population de la commune	Nombre de zones à enjeux	Population en dépassement de seuil Lden	Établissement d'enseignement en dépassement de seuil Lden	Établissement de santé en dépassement de seuil Lden
8736	7	99	0	0



Légende

Zone à enjeu :

Indice

- > 1000
- [600-1000[
- [400-600[
- [200-400[
- < 200

Dépassement de seuil :

- Habitation
- Enseignement
- Santé

Résultats des mesures :

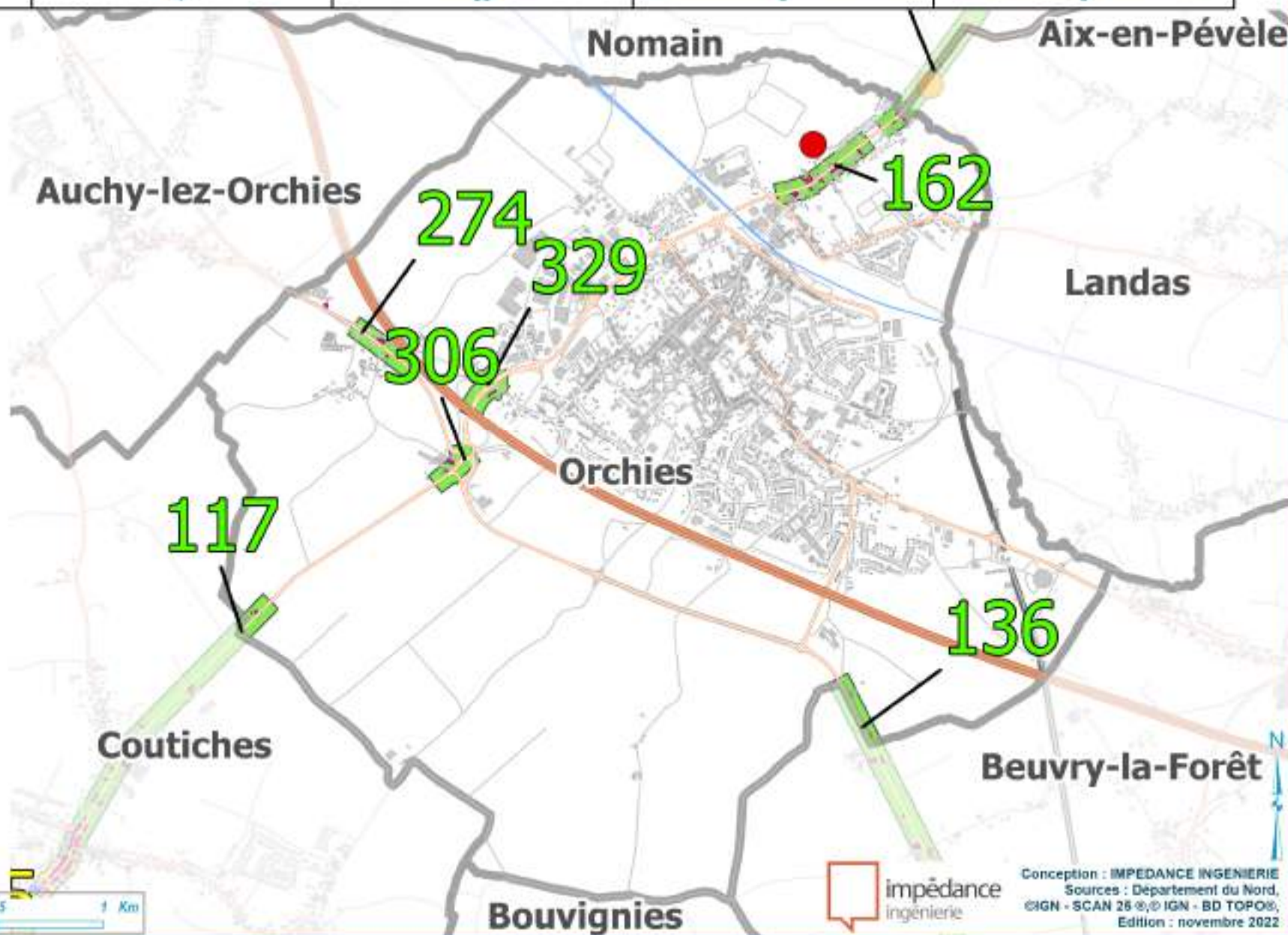
- Dépassement de seuil
- Près des seuils
- Pas de dépassement

Espaces Naturels du Nord :

- ENS

Voie de communication :

- Autoroute
- Nationale
- Départementale
- Autre voie
- Voie ferrée



Population de la commune	Nombre de zones à enjeux	Population en dépassement de seuil Lden	Établissement d'enseignement en dépassement de seuil Lden	Établissement de santé en dépassement de seuil Lden
552	2	115	0	0



Légende

Zone à enjeu :

Indice

- > 1000
- [600-1000[
- [400-600[
- [200-400[
- < 200

Dépassement de seuil :

- Habitation
- Enseignement
- Santé

Résultats des mesures :

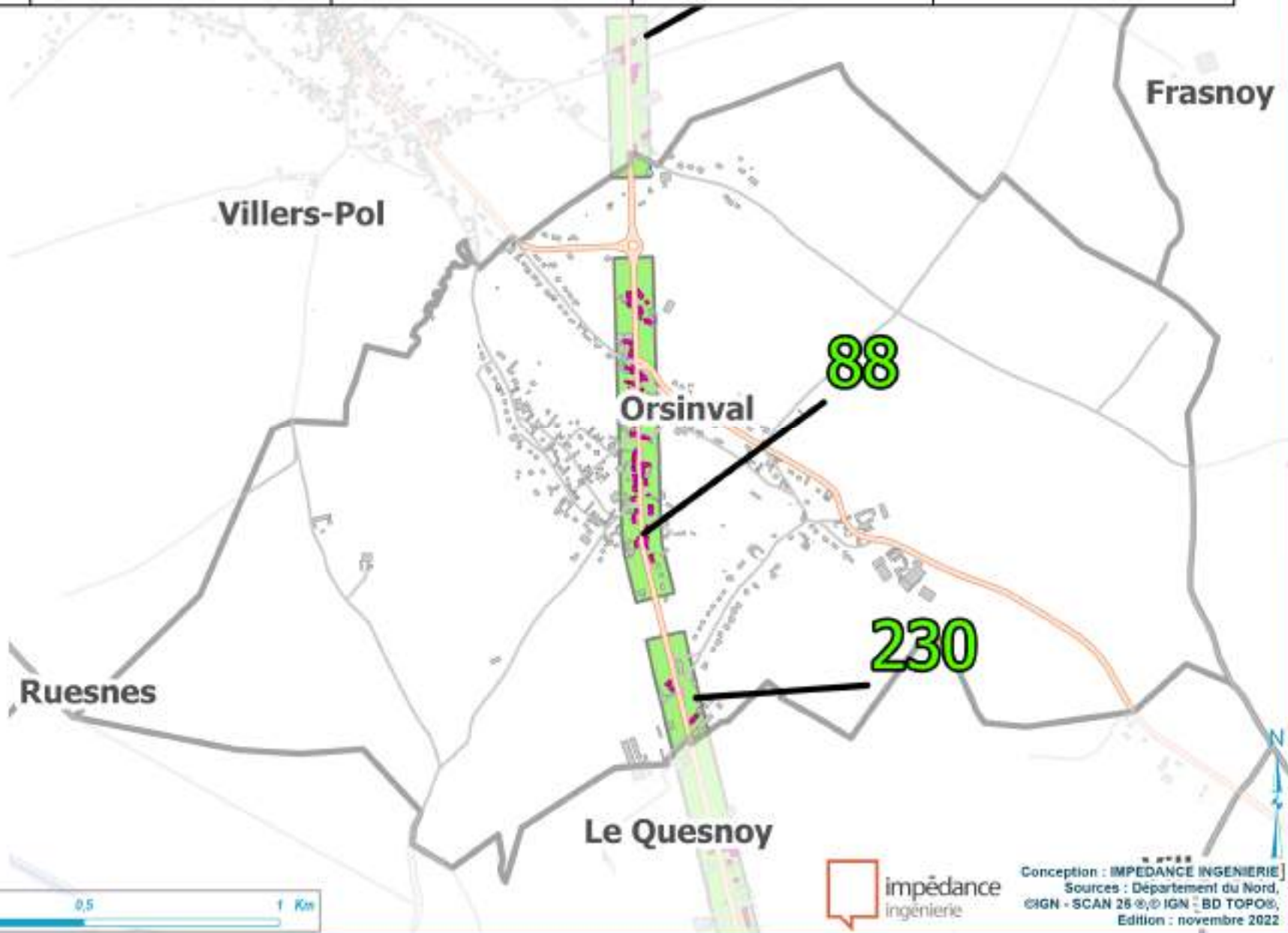
- Dépassement de seuil
- Près des seuils
- Pas de dépassement

Espaces Naturels du Nord :

- ENS

Voie de communication :

- Autoroute
- Nationale
- Départementale
- Autre voie
- Voie ferrée



Population de la commune	Nombre de zones à enjeux	Population en dépassement de seuil Lden	Établissement d'enseignement en dépassement de seuil Lden	Établissement de santé en dépassement de seuil Lden
4882	2	92	0	0



Légende

Zone à enjeu :

Indice

- > 1000
- [600-1000[
- [400-600[
- [200-400[
- < 200

Dépassement de seuil :

- Habitation
- Enseignement
- Santé

Résultats des mesures :

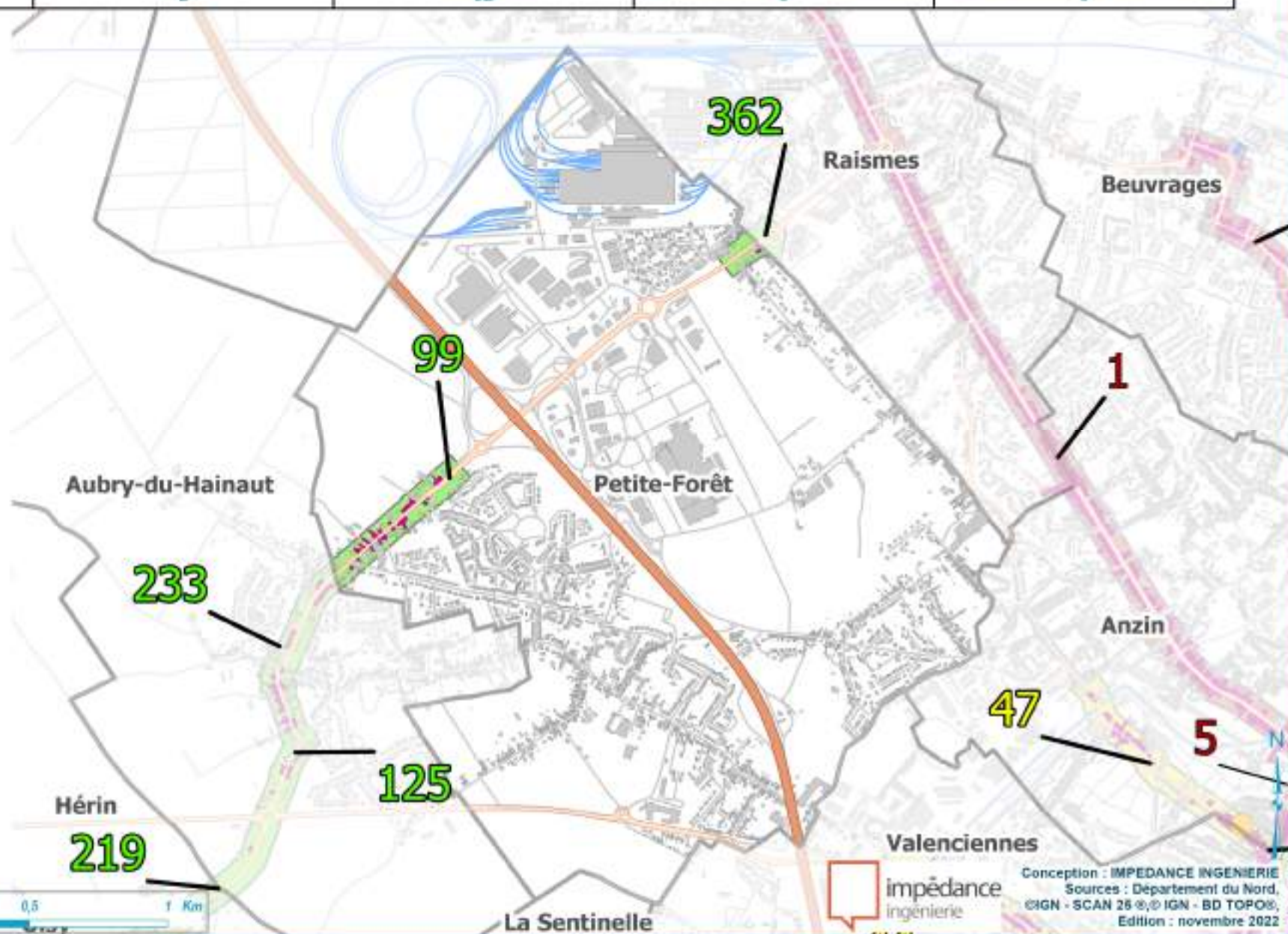
- Dépassement de seuil
- Près des seuils
- Pas de dépassement

Espaces Naturels du Nord :

- ENS

Voie de communication :

- Autoroute
- Nationale
- Départementale
- Autre voie
- Voie ferrée



Population de la commune	Nombre de zones à enjeux	Population en dépassement de seuil Lden	Établissement d'enseignement en dépassement de seuil Lden	Établissement de santé en dépassement de seuil Lden
2899	2	350	0	0



Légende

Zone à enjeu :

Indice

- > 1000
- [600-1000[
- [400-600[
- [200-400[
- < 200

Dépassement de seuil :

- Habitation
- Enseignement
- Santé

Résultats des mesures :

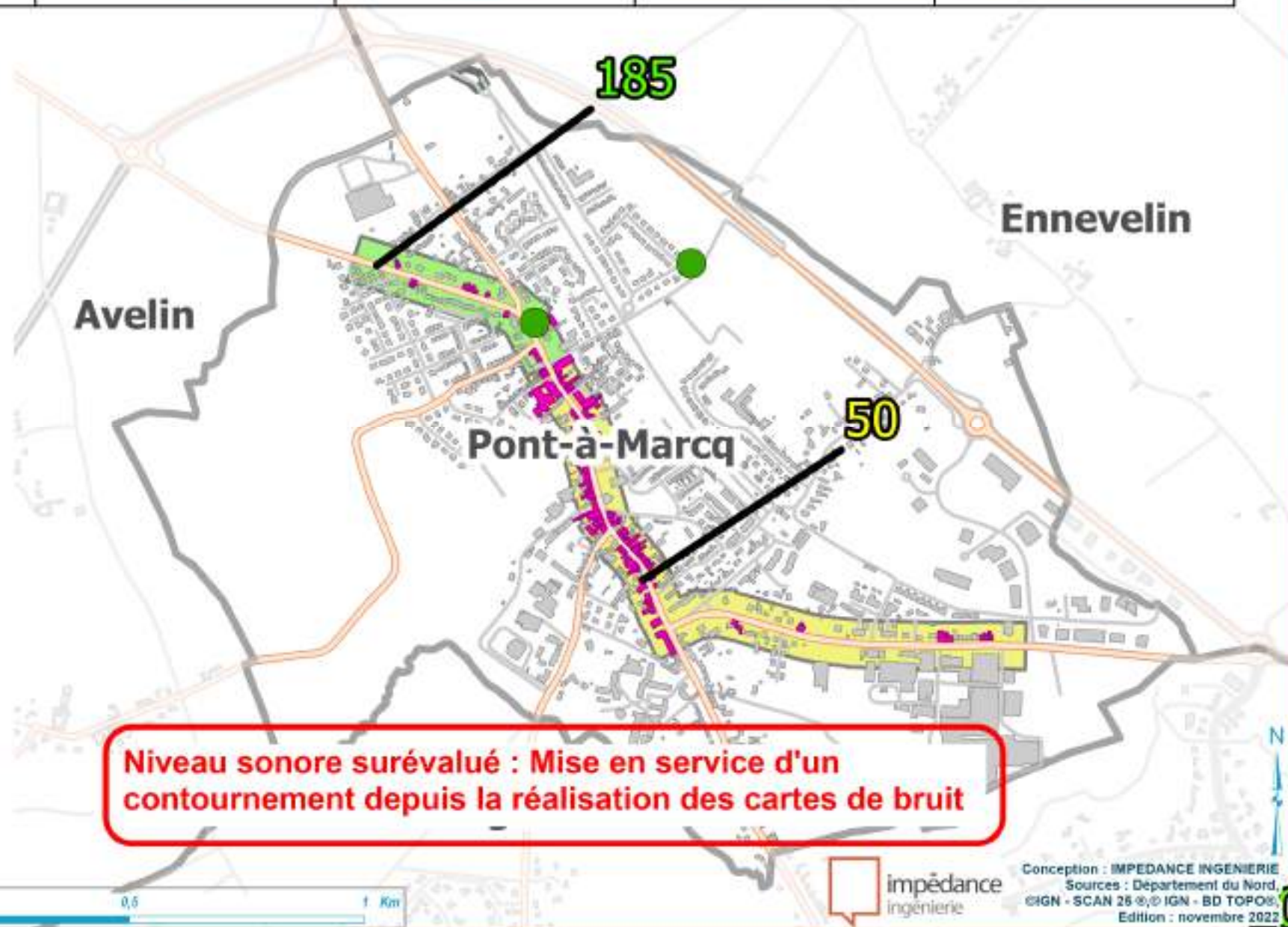
- Dépassement de seuil
- Près des seuils
- Pas de dépassement

Espaces Naturels du Nord :

- ENS

Voie de communication :

- Autoroute
- Nationale
- Départementale
- Autre voie
- Voie ferrée



Niveau sonore surévalué : Mise en service d'un contournement depuis la réalisation des cartes de bruit

Population de la commune	Nombre de zones à enjeux	Population en dépassement de seuil Lden	Établissement d'enseignement en dépassement de seuil Lden	Établissement de santé en dépassement de seuil Lden
406	2	67	0	0



Légende

Zone à enjeu :

Indice

- > 1000
- [600-1000[
- [400-600[
- [200-400[
- < 200

Dépassement de seuil :

- Habitation
- Enseignement
- Santé

Résultats des mesures :

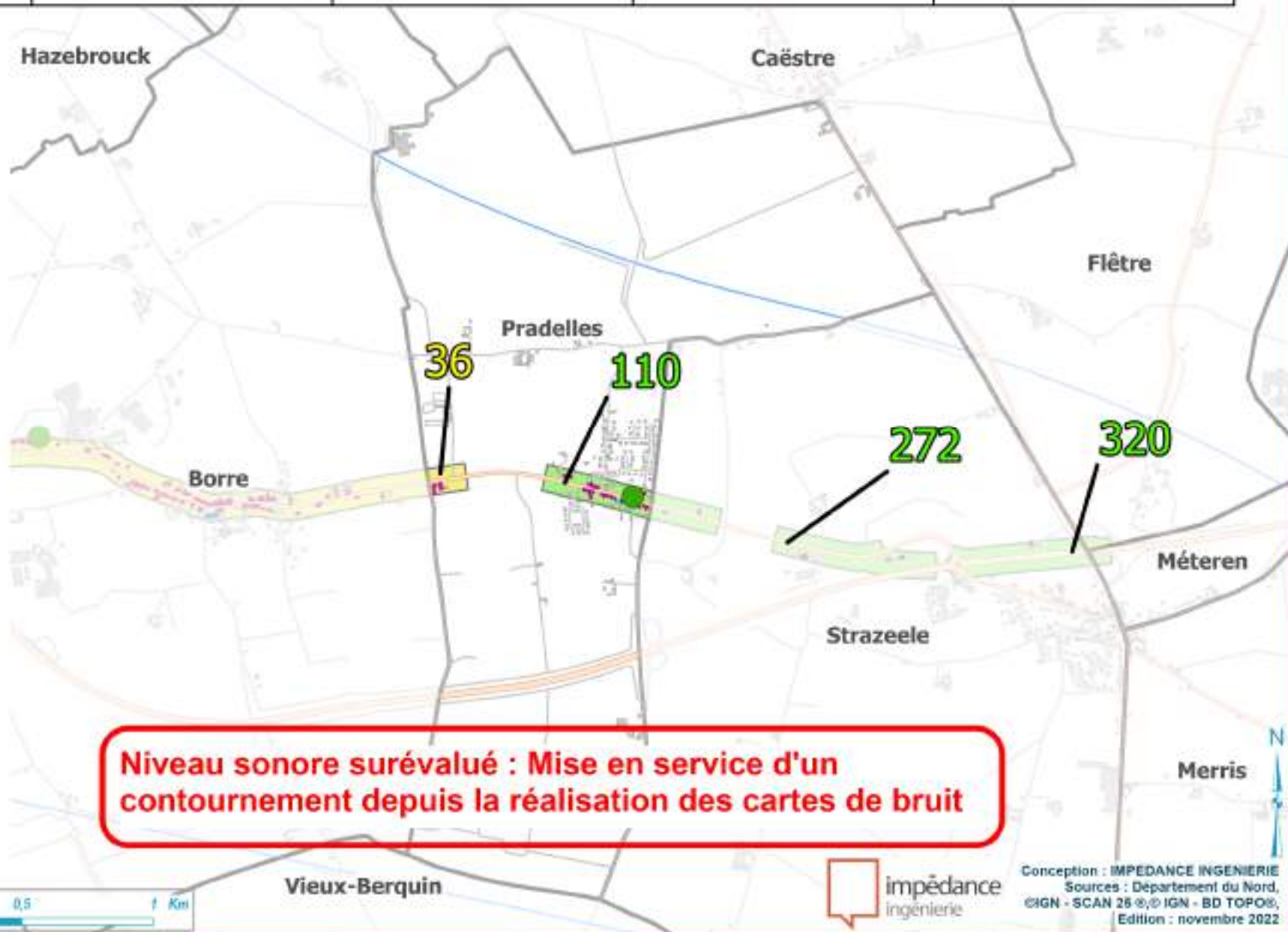
- Dépassement de seuil
- Près des seuils
- Pas de dépassement

Espaces Naturels du Nord :

- ENS

Voie de communication :

- Autoroute
- Nationale
- Départementale
- Autre voie
- Voie ferrée



Niveau sonore surévalué : Mise en service d'un contournement depuis la réalisation des cartes de bruit

Population de la commune	Nombre de zones à enjeux	Population en dépassement de seuil Lden	Établissement d'enseignement en dépassement de seuil Lden	Établissement de santé en dépassement de seuil Lden
2249	2	14	0	0



Légende

Zone à enjeu :

Indice

- > 1000
- [600-1000[
- [400-600[
- [200-400[
- < 200

Dépassement de seuil :

- Habitation
- Enseignement
- Santé

Résultats des mesures :

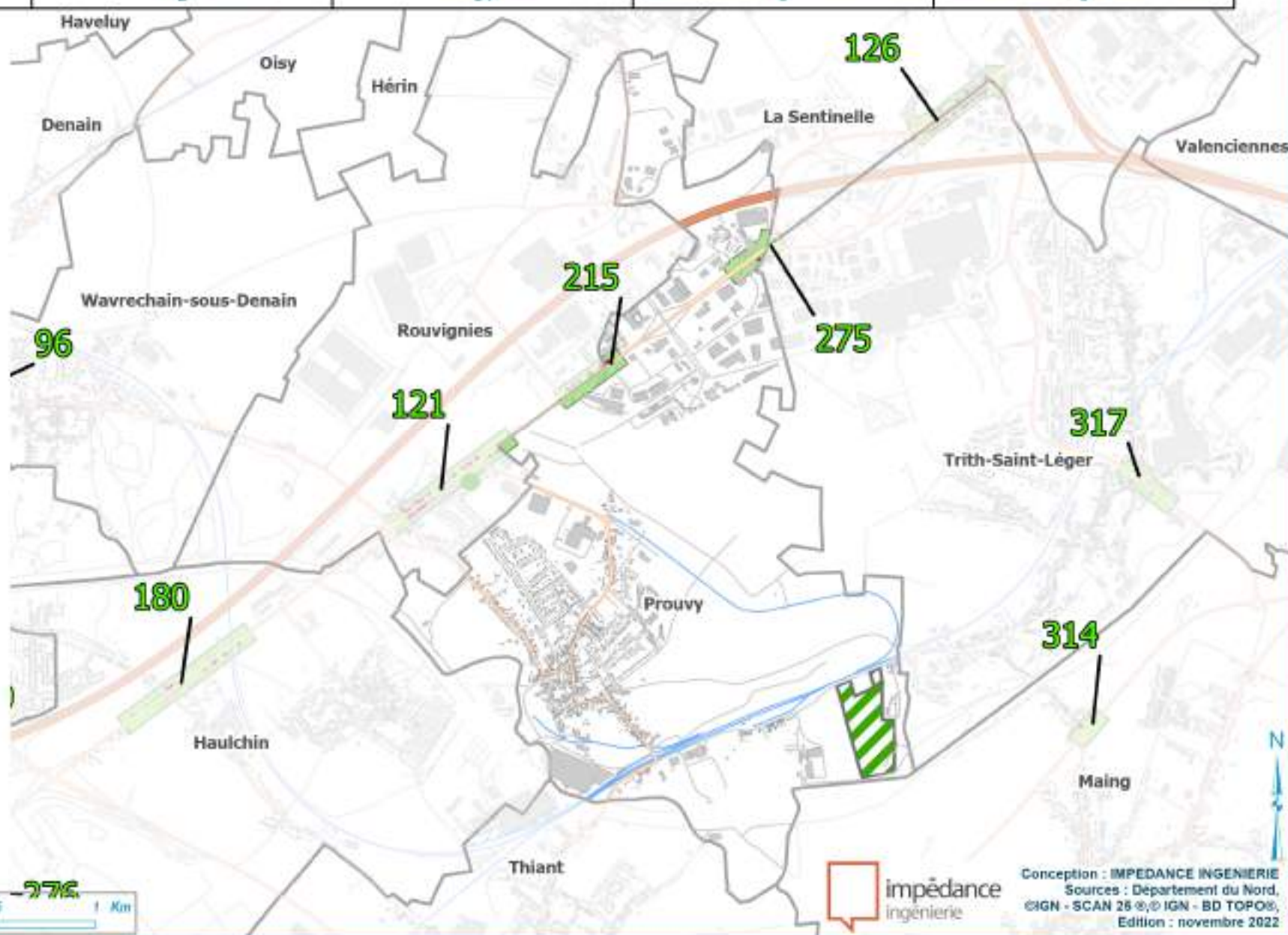
- Dépassement de seuil
- Près des seuils
- Pas de dépassement

Espaces Naturels du Nord :

- ENS

Voie de communication :

- Autoroute
- Nationale
- Départementale
- Autre voie
- Voie ferrée



Population de la commune	Nombre de zones à enjeux	Population en dépassement de seuil Lden	Établissement d'enseignement en dépassement de seuil Lden	Établissement de santé en dépassement de seuil Lden
1112	2	103	0	0



Légende

Zone à enjeu :

Indice

- > 1000
- [600-1000[
- [400-600[
- [200-400[
- < 200

Dépassement de seuil :

- Habitation
- Enseignement
- Santé

Résultats des mesures :

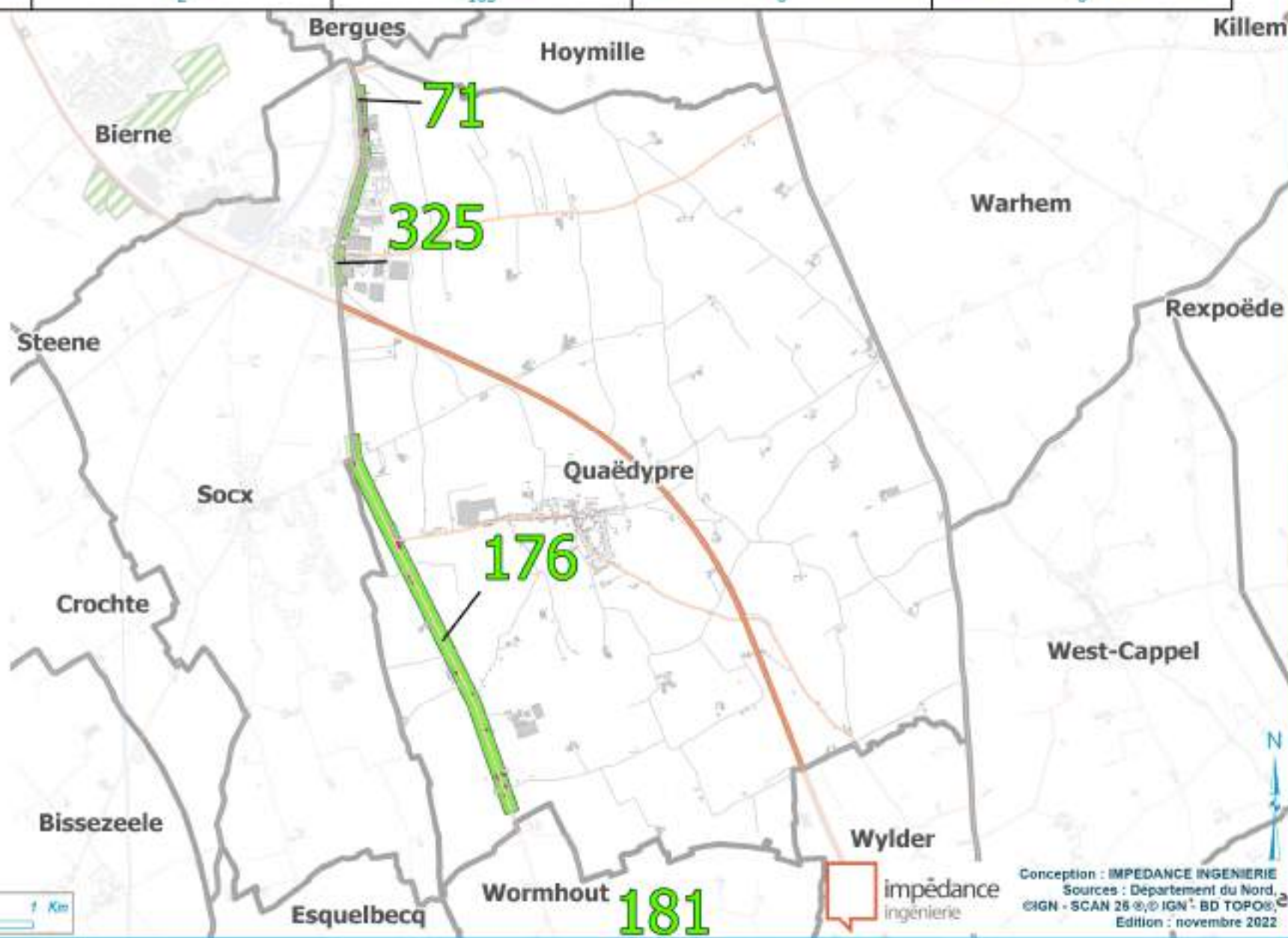
- Dépassement de seuil
- Près des seuils
- Pas de dépassement

Espaces Naturels du Nord :

- ENS

Voie de communication :

- Autoroute
- Nationale
- Départementale
- Autre voie
- Voie ferrée



Population de la commune	Nombre de zones à enjeux	Population en dépassement de seuil Lden	Établissement d'enseignement en dépassement de seuil Lden	Établissement de santé en dépassement de seuil Lden
881	2	97	0	0



Légende

Zone à enjeu :

Indice

- > 1000
- [600-1000[
- [400-600[
- [200-400[
- < 200

Dépassement de seuil :

- Habitation
- Enseignement
- Santé

Résultats des mesures :

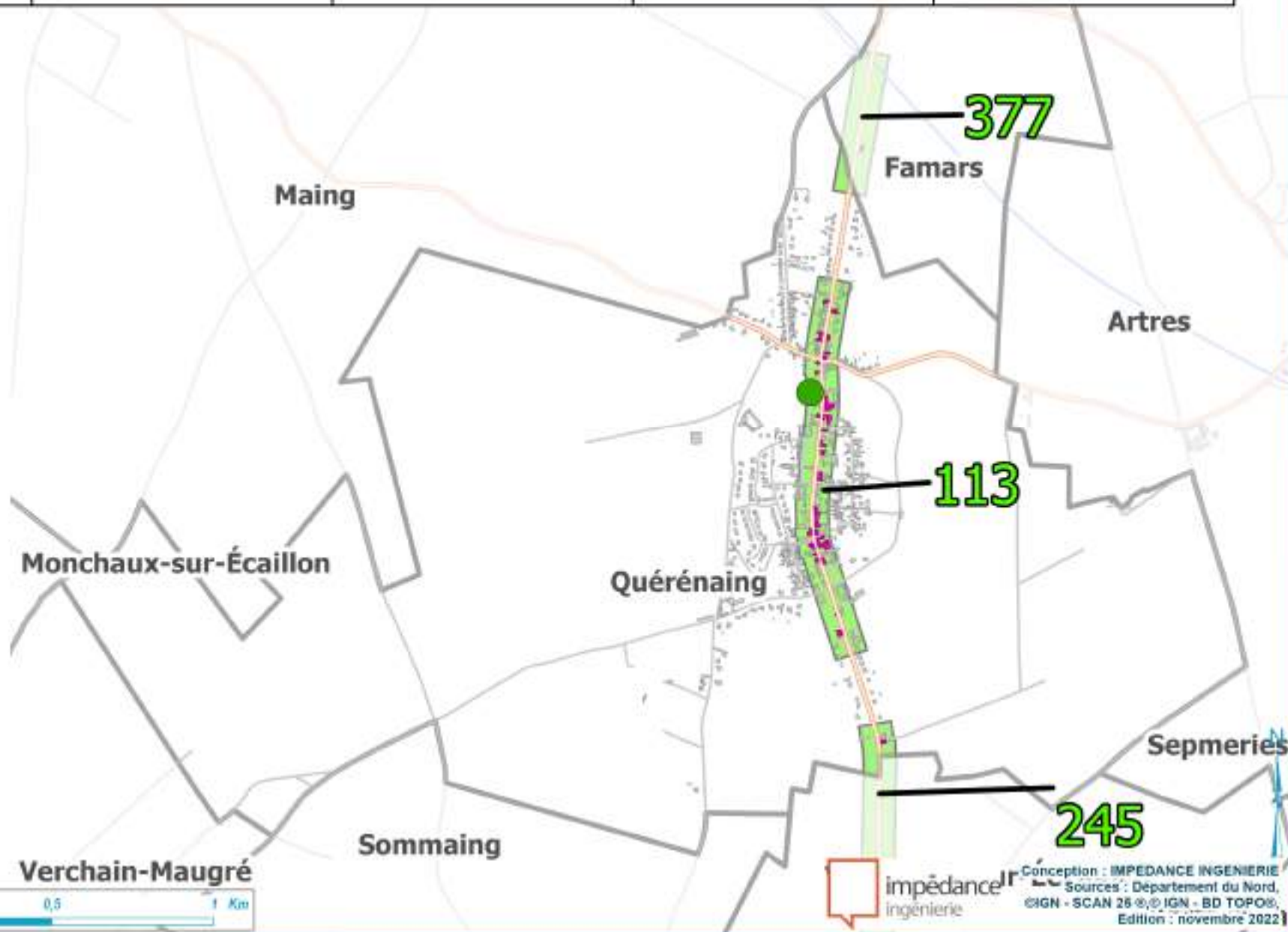
- Dépassement de seuil
- Près des seuils
- Pas de dépassement

Espaces Naturels du Nord :

- ENS

Voie de communication :

- Autoroute
- Nationale
- Départementale
- Autre voie
- Voie ferrée



Population de la commune	Nombre de zones à enjeux	Population en dépassement de seuil Lden	Établissement d'enseignement en dépassement de seuil Lden	Établissement de santé en dépassement de seuil Lden
6355	3	587	0	0



Légende

Zone à enjeu :

Indice

- > 1000
- [600-1000[
- [400-600[
- [200-400[
- < 200

Dépassement de seuil :

- Habitation
- Enseignement
- Santé

Résultats des mesures :

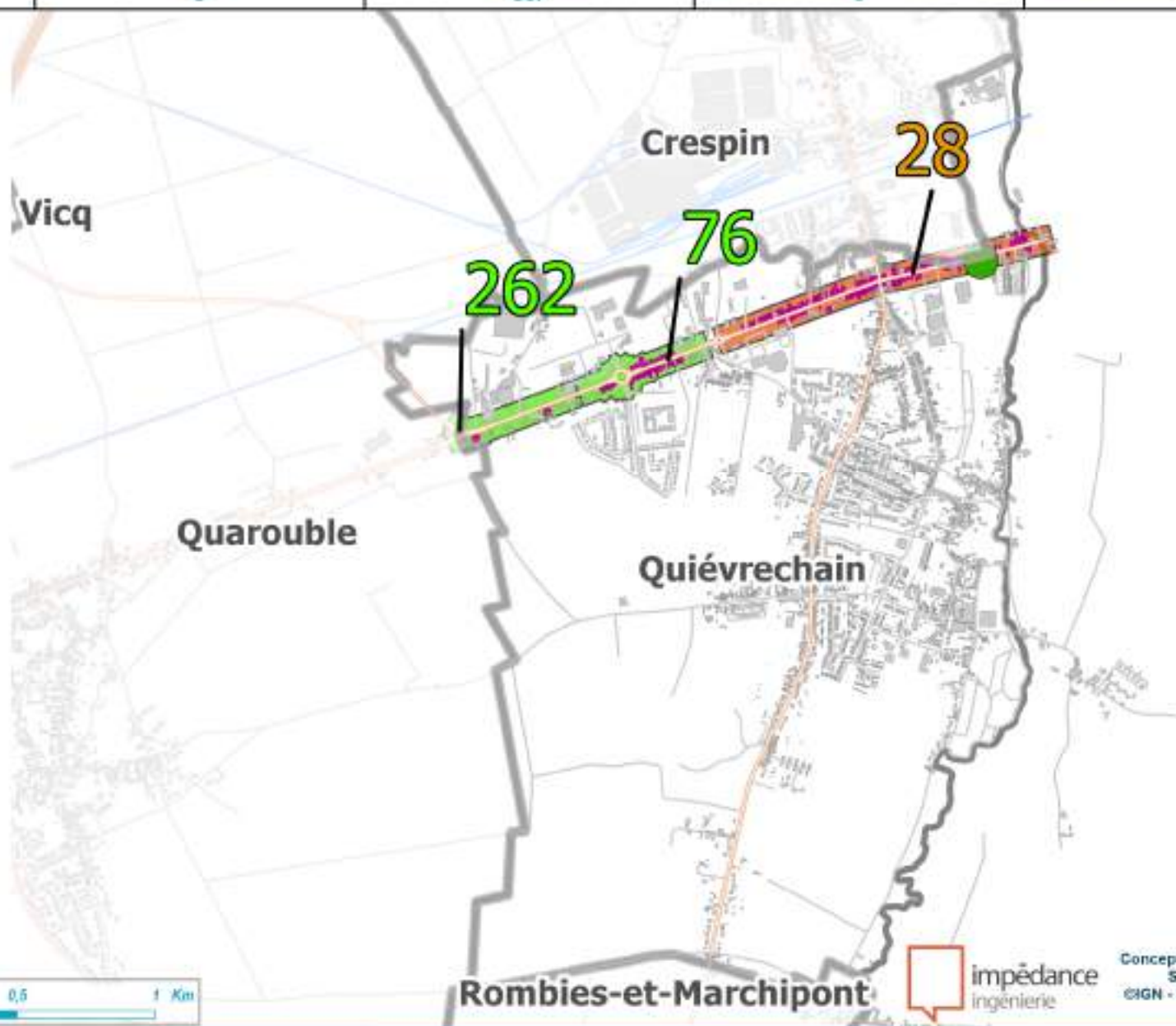
- Dépassement de seuil
- Près des seuils
- Pas de dépassement

Espaces Naturels du Nord :

- ENS

Voie de communication :

- Autoroute
- Nationale
- Départementale
- Autre voie
- Voie ferrée



Population de la commune	Nombre de zones à enjeux	Population en dépassement de seuil Lden	Établissement d'enseignement en dépassement de seuil Lden	Établissement de santé en dépassement de seuil Lden
2719	2	607	0	0



Légende

Zone à enjeu :

Indice

- > 1000
- [600-1000[
- [400-600[
- [200-400[
- < 200

Dépassement de seuil :

- Habitation
- Enseignement
- Santé

Résultats des mesures :

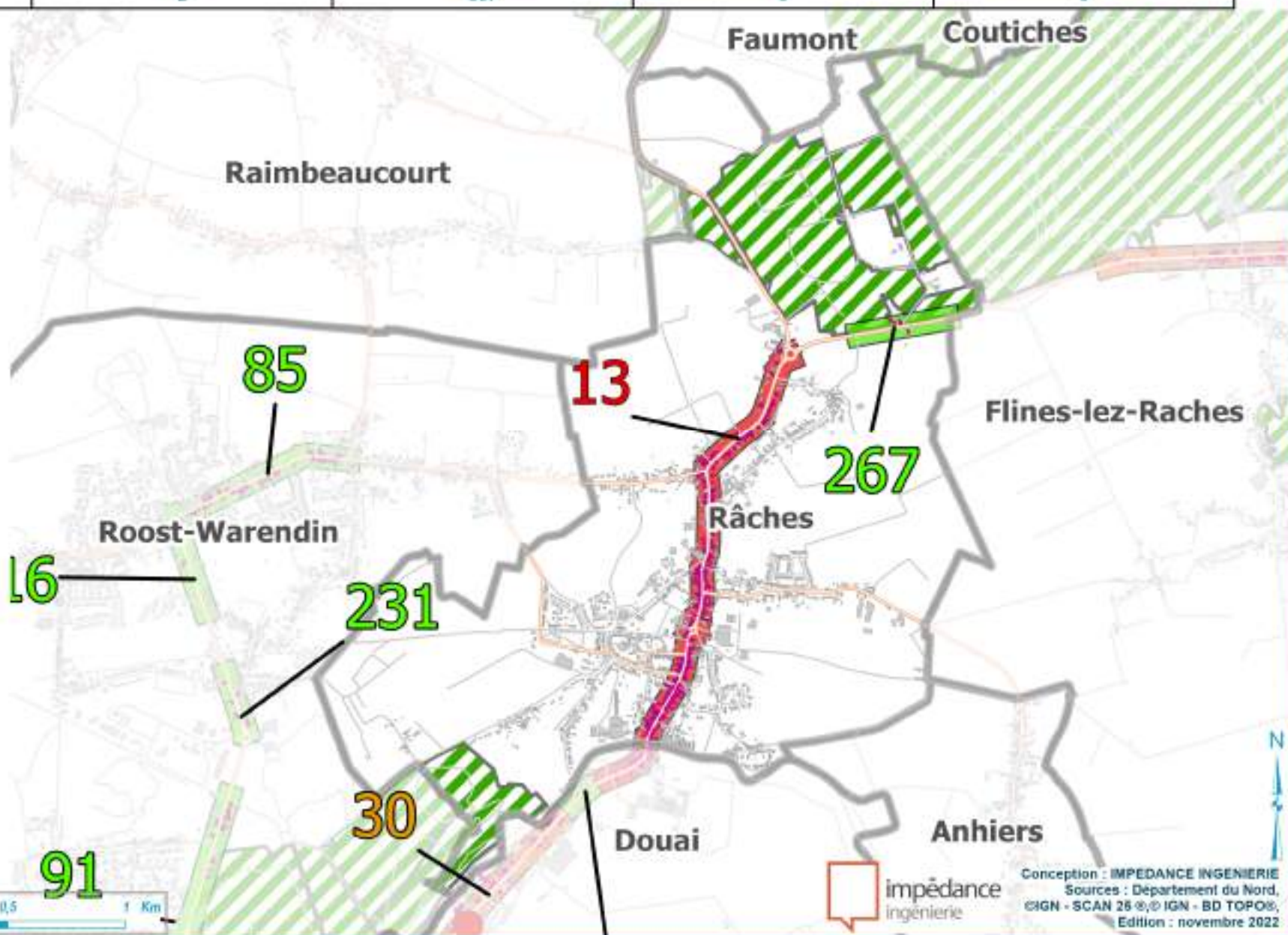
- Dépassement de seuil
- Près des seuils
- Pas de dépassement

Espaces Naturels du Nord :

- ENS

Voie de communication :

- Autoroute
- Nationale
- Départementale
- Autre voie
- Voie ferrée



Population de la commune	Nombre de zones à enjeux	Population en dépassement de seuil Lden	Établissement d'enseignement en dépassement de seuil Lden	Établissement de santé en dépassement de seuil Lden
2209	2	281	0	0



Légende

Zone à enjeu :

Indice

- > 1000
- [600-1000[
- [400-600[
- [200-400[
- < 200

Dépassement de seuil :

- Habitation
- Enseignement
- Santé

Résultats des mesures :

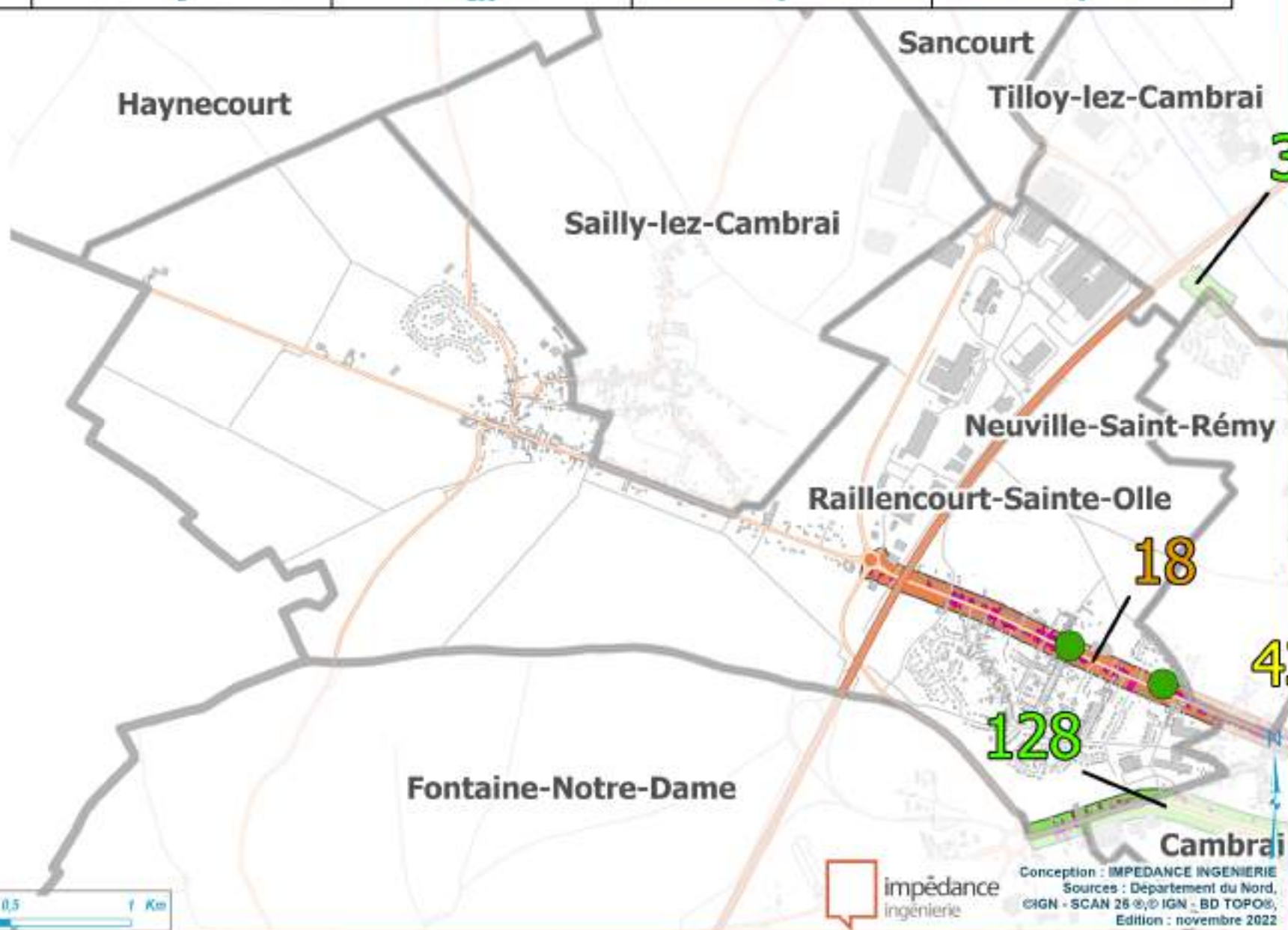
- Dépassement de seuil
- Près des seuils
- Pas de dépassement

Espaces Naturels du Nord :

- ENS

Voie de communication :

- Autoroute
- Nationale
- Départementale
- Autre voie
- Voie ferrée



Population de la commune	Nombre de zones à enjeux	Population en dépassement de seuil Lden	Établissement d'enseignement en dépassement de seuil Lden	Établissement de santé en dépassement de seuil Lden
2100	4	207	0	0



Légende

Zone à enjeu :

Indice

- > 1000
- [600-1000[
- [400-600[
- [200-400[
- < 200

Dépassement de seuil :

- Habitation
- Enseignement
- Santé

Résultats des mesures :

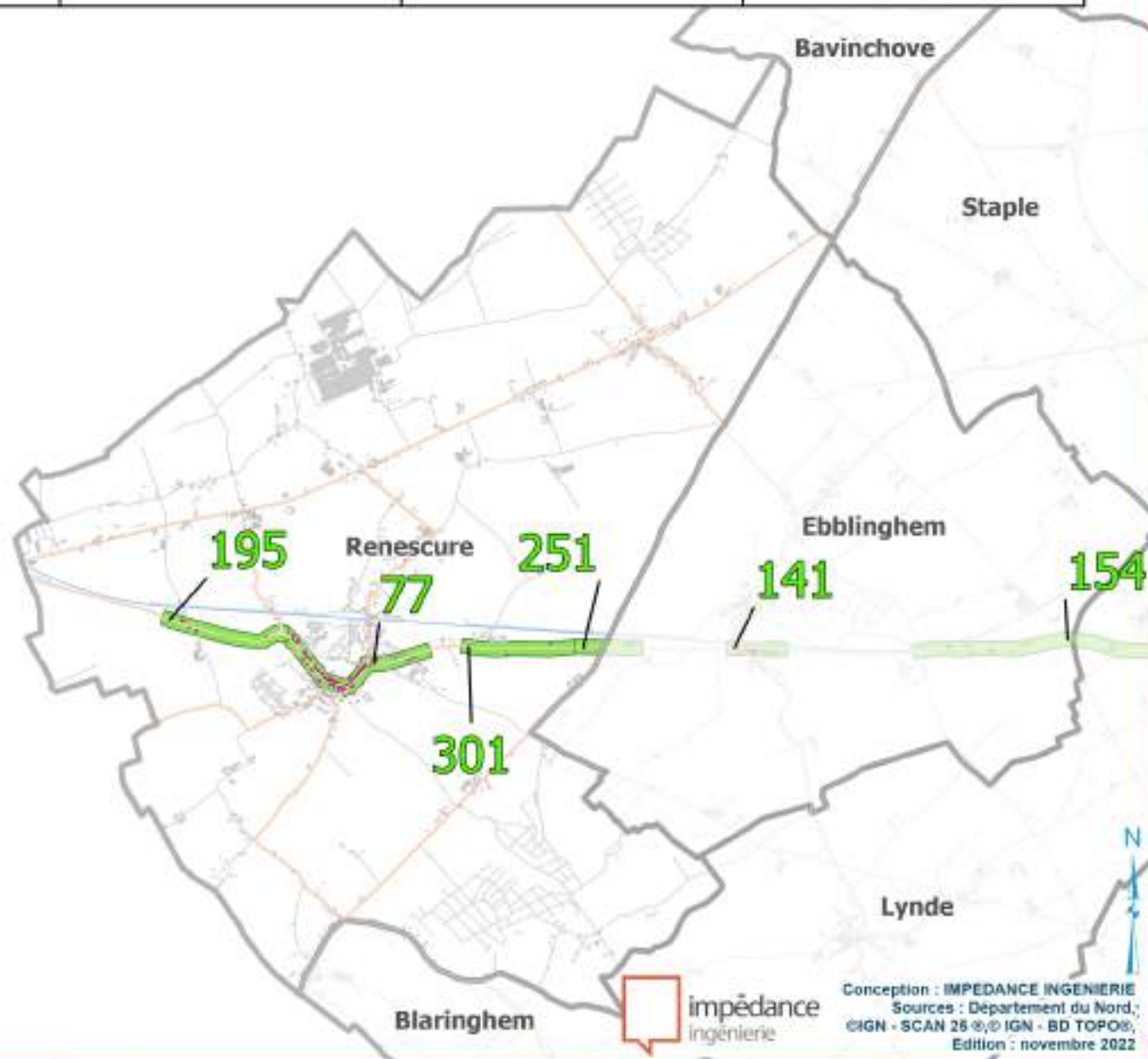
- Dépassement de seuil
- Près des seuils
- Pas de dépassement

Espaces Naturels du Nord :

- ENS

Voie de communication :

- Autoroute
- Nationale
- Départementale
- Autre voie
- Voie ferrée



Population de la commune	Nombre de zones à enjeux	Population en dépassement de seuil Lden	Établissement d'enseignement en dépassement de seuil Lden	Établissement de santé en dépassement de seuil Lden
1294	1	2	0	0



Légende

Zone à enjeu :

Indice

- > 1000
- [600-1000[
- [400-600[
- [200-400[
- < 200

Dépassement de seuil :

- Habitation
- Enseignement
- Santé

Résultats des mesures :

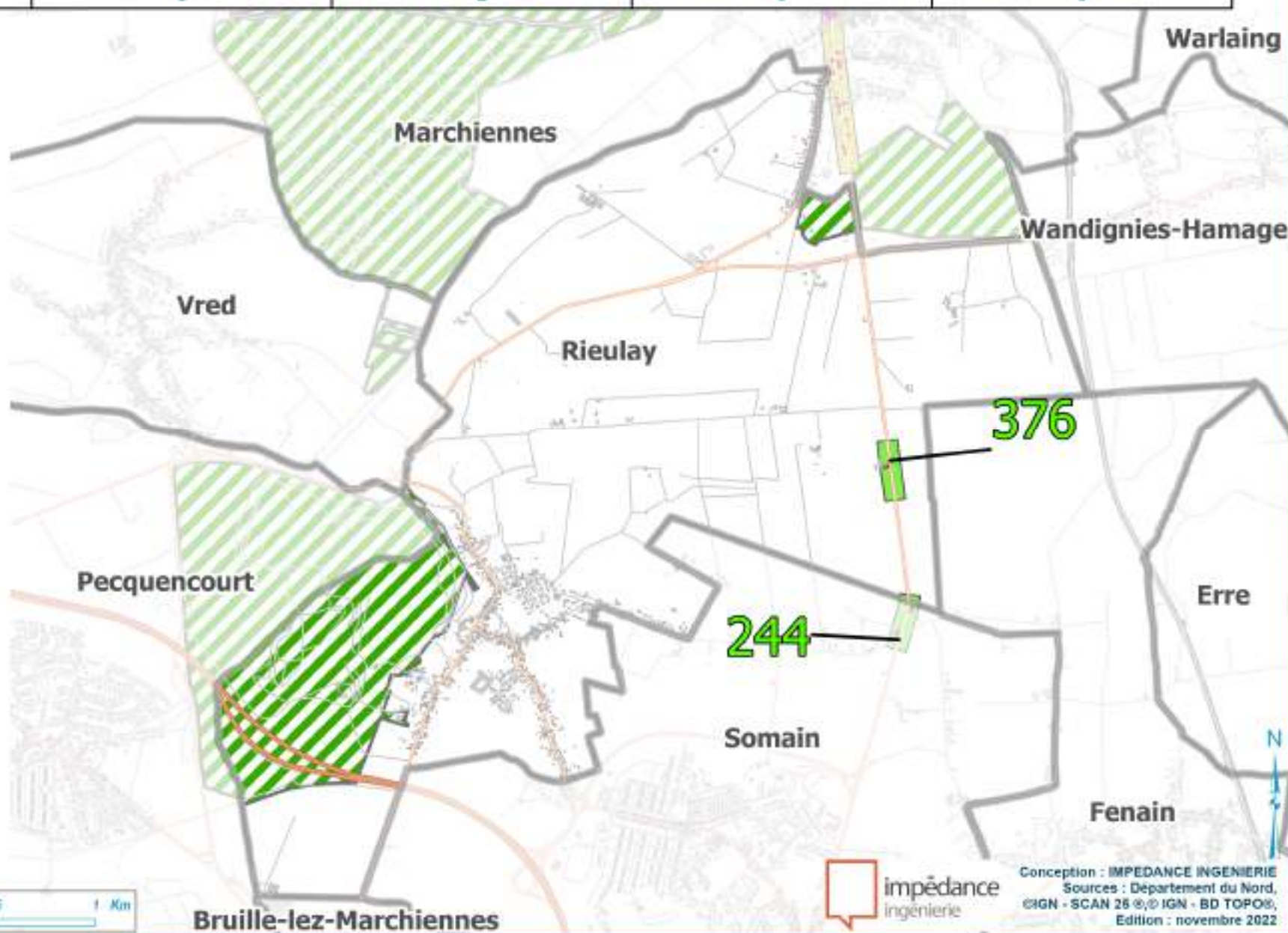
- Dépassement de seuil
- Près des seuils
- Pas de dépassement

Espaces Naturels du Nord :

- ENS

Voie de communication :

- Autoroute
- Nationale
- Départementale
- Autre voie
- Voie ferrée



Population de la commune	Nombre de zones à enjeux	Population en dépassement de seuil Lden	Établissement d'enseignement en dépassement de seuil Lden	Établissement de santé en dépassement de seuil Lden
3817	3	53	0	0



Légende

Zone à enjeu :

Indice

- > 1000
- [600-1000[
- [400-600[
- [200-400[
- < 200

Dépassement de seuil :

- Habitation
- Enseignement
- Santé

Résultats des mesures :


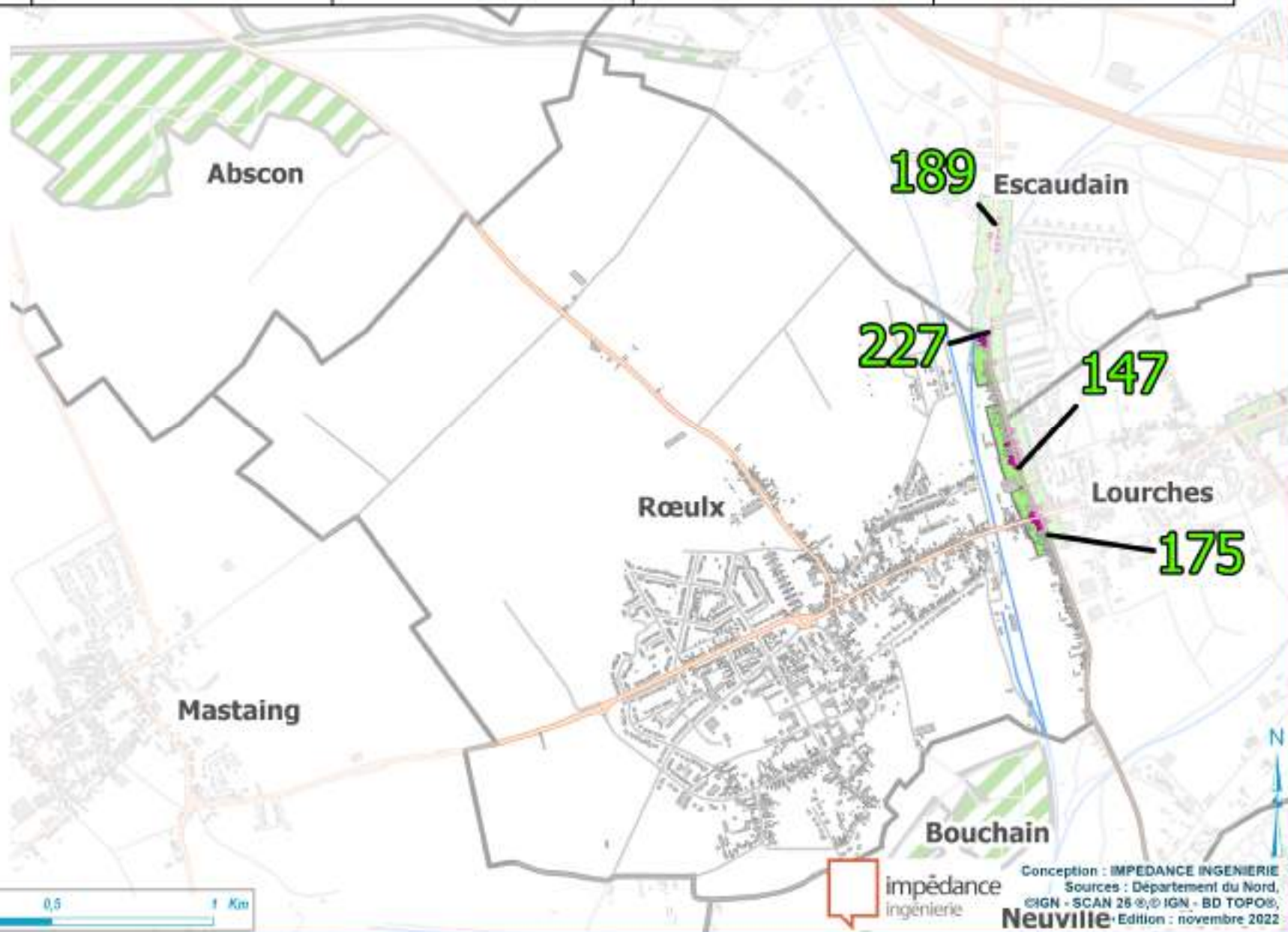
- Dépassement de seuil
- Près des seuils
- Pas de dépassement

Espaces Naturels du Nord :

- ENS

Voie de communication :

- Autoroute
- Nationale
- Départementale
- Autre voie
- Voie ferrée



Population de la commune	Nombre de zones à enjeux	Population en dépassement de seuil Lden	Établissement d'enseignement en dépassement de seuil Lden	Établissement de santé en dépassement de seuil Lden
6089	4	285	0	0



Légende

Zone à enjeu :

Indice

- > 1000
- [600-1000[
- [400-600[
- [200-400[
- < 200

Dépassement de seuil :

- Habitation
- Enseignement
- Santé

Résultats des mesures :

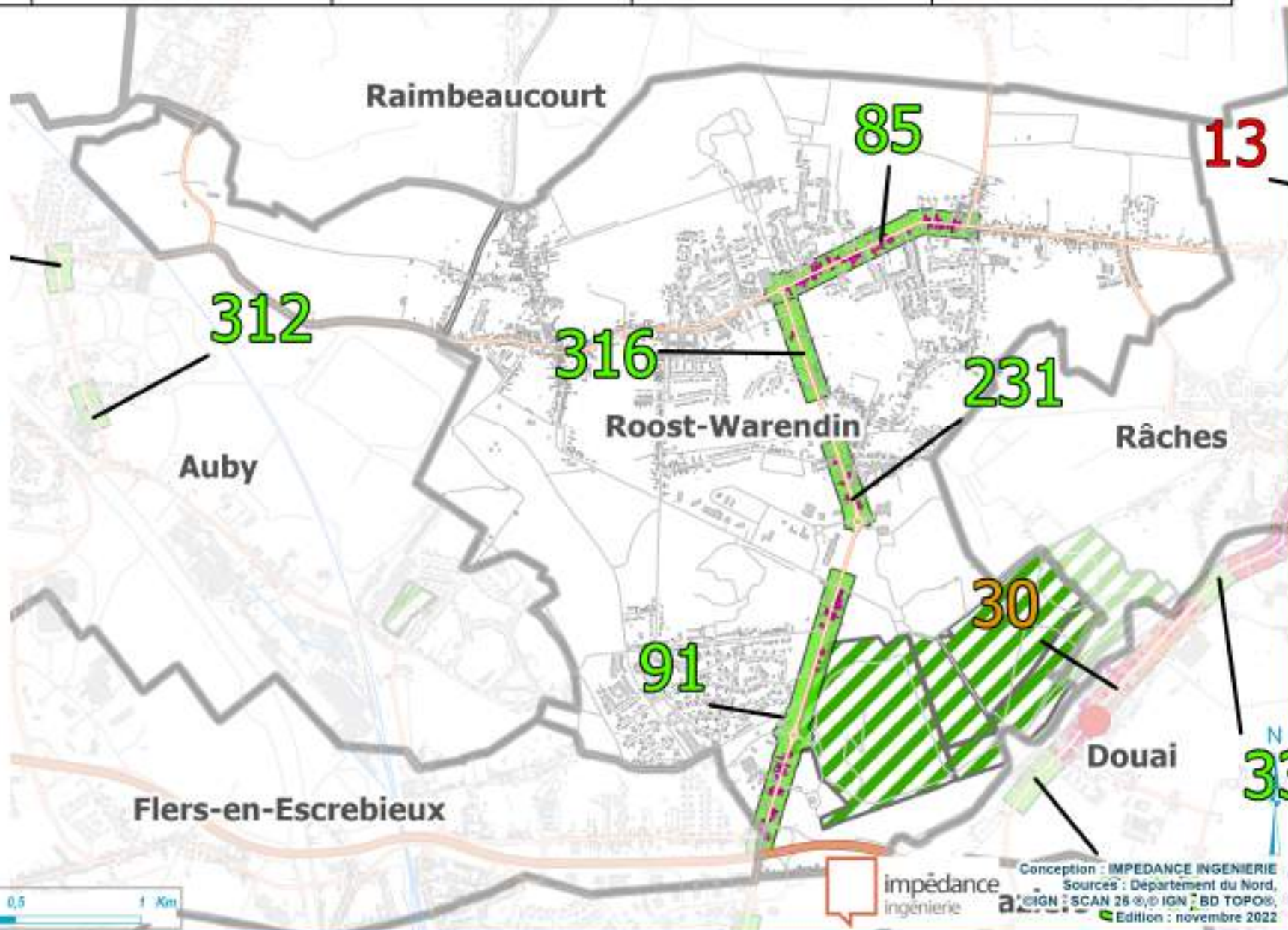
- Dépassement de seuil
- Près des seuils
- Pas de dépassement

Espaces Naturels du Nord :

- ENS

Voie de communication :

- Autoroute
- Nationale
- Départementale
- Autre voie
- Voie ferrée



Population de la commune	Nombre de zones à enjeux	Population en dépassement de seuil Lden	Établissement d'enseignement en dépassement de seuil Lden	Établissement de santé en dépassement de seuil Lden
1915	4	76	0	0



Légende

Zone à enjeu :

Indice

- > 1000
- [600-1000[
- [400-600[
- [200-400[
- < 200

Dépassement de seuil :

- Habitation
- Enseignement
- Santé

Résultats des mesures :

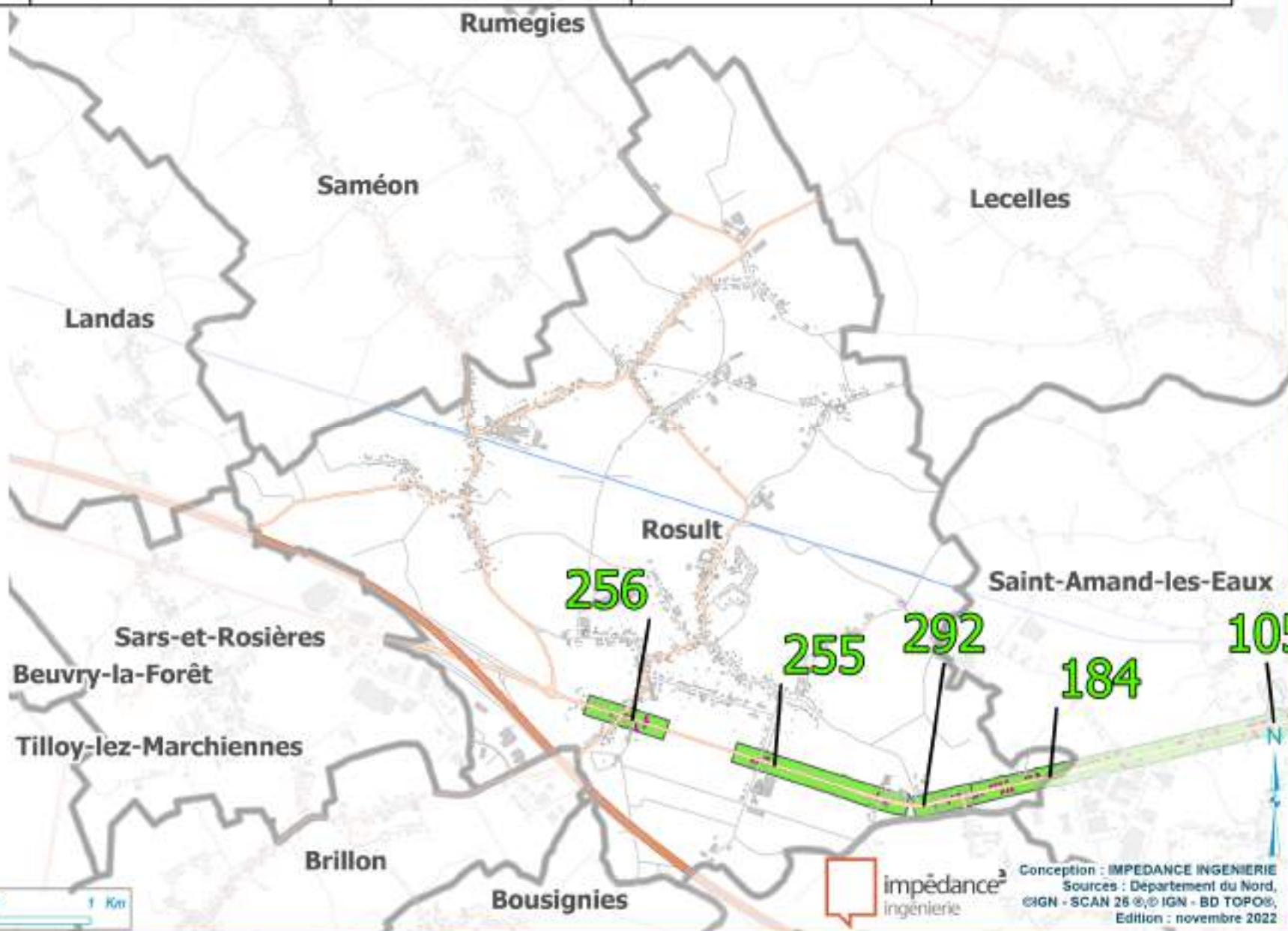
- Dépassement de seuil
- Près des seuils
- Pas de dépassement

Espaces Naturels du Nord :

- ENS

Voie de communication :

- Autoroute
- Nationale
- Départementale
- Autre voie
- Voie ferrée



Population de la commune	Nombre de zones à enjeux	Population en dépassement de seuil Lden	Établissement d'enseignement en dépassement de seuil Lden	Établissement de santé en dépassement de seuil Lden
4055	2	69	0	0



Légende

Zone à enjeu :

Indice

- > 1000
- [600-1000[
- [400-600[
- [200-400[
- < 200

Dépassement de seuil :

- Habitation
- Enseignement
- Santé

Résultats des mesures :

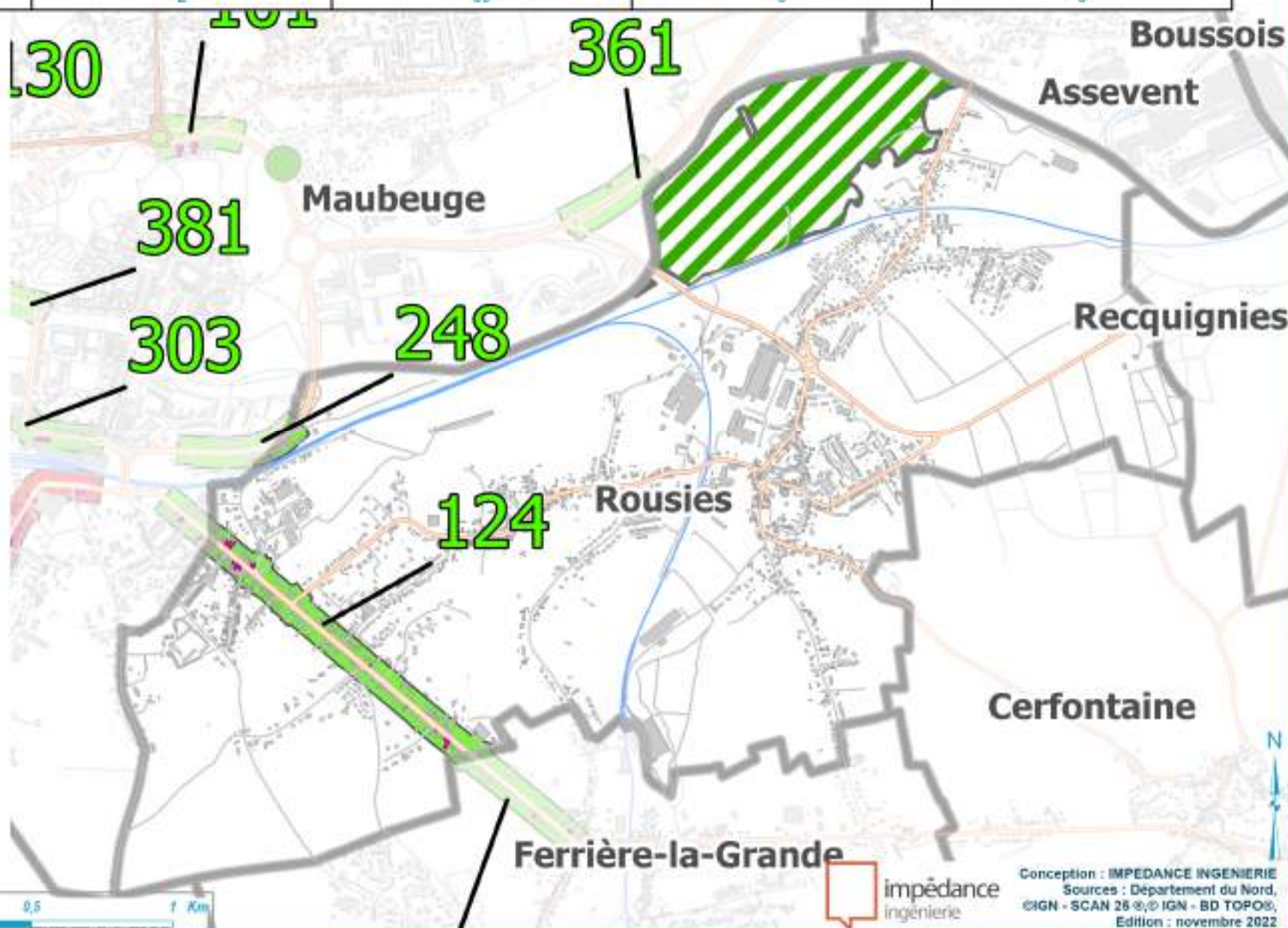
- Dépassement de seuil
- Près des seuils
- Pas de dépassement

Espaces Naturels du Nord :

- ENS

Voie de communication :

- Autoroute
- Nationale
- Départementale
- Autre voie
- Voie ferrée



Population de la commune	Nombre de zones à enjeux	Population en dépassement de seuil Lden	Établissement d'enseignement en dépassement de seuil Lden	Établissement de santé en dépassement de seuil Lden
650	2	103	0	0



Légende

Zone à enjeu :

Indice

- > 1000
- [600-1000[
- [400-600[
- [200-400[
- < 200

Dépassement de seuil :

- Habitation
- Enseignement
- Santé

Résultats des mesures :

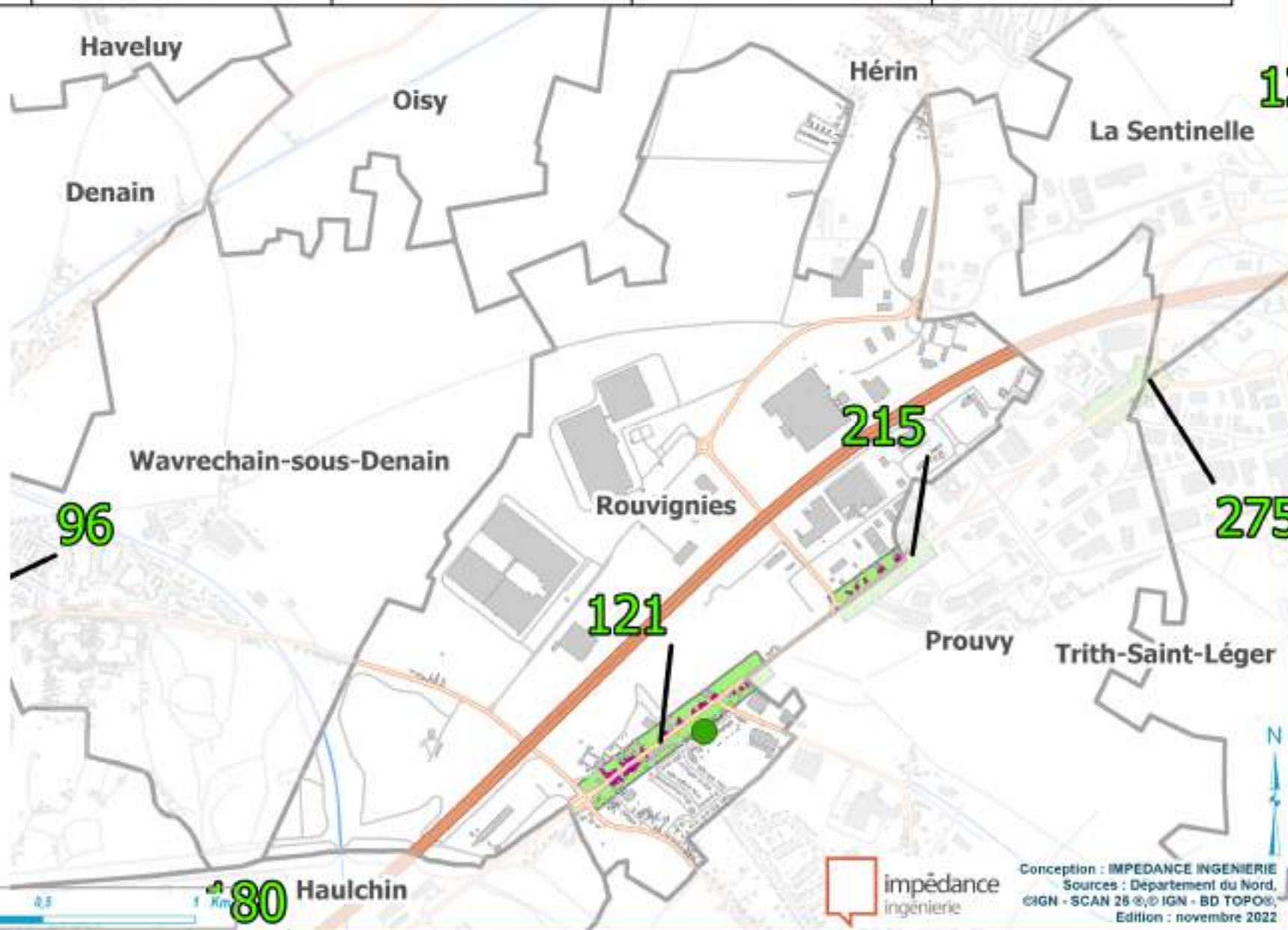
- Dépassement de seuil
- Près des seuils
- Pas de dépassement

Espaces Naturels du Nord :

- ENS

Voie de communication :

- Autoroute
- Nationale
- Départementale
- Autre voie
- Voie ferrée



Population de la commune	Nombre de zones à enjeux	Population en dépassement de seuil Lden	Établissement d'enseignement en dépassement de seuil Lden	Établissement de santé en dépassement de seuil Lden
1444	2	41	0	0



Légende

Zone à enjeu :

Indice

- > 1000
- [600-1000[
- [400-600[
- [200-400[
- < 200

Dépassement de seuil :

- Habitation
- Enseignement
- Santé

Résultats des mesures :

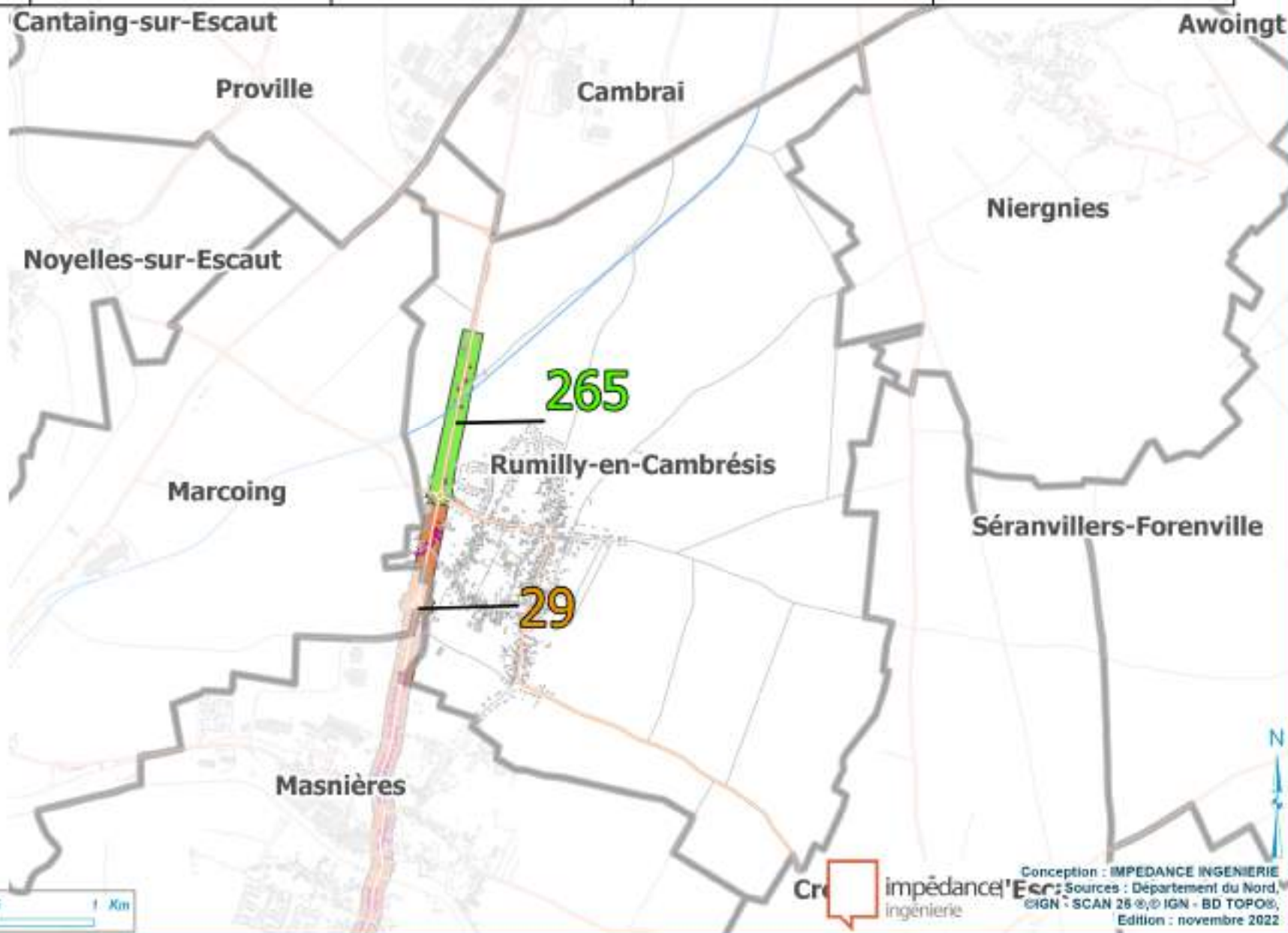
- Dépassement de seuil
- Près des seuils
- Pas de dépassement

Espaces Naturels du Nord :

- ENS

Voie de communication :

- Autoroute
- Nationale
- Départementale
- Autre voie
- Voie ferrée



Population de la commune	Nombre de zones à enjeux	Population en dépassement de seuil Lden	Établissement d'enseignement en dépassement de seuil Lden	Établissement de santé en dépassement de seuil Lden
2845	4	113	0	0



Légende

Zone à enjeu :

Indice

- > 1000
- [600-1000[
- [400-600[
- [200-400[
- < 200

Dépassement de seuil :

- Habitation
- Enseignement
- Santé

Résultats des mesures :

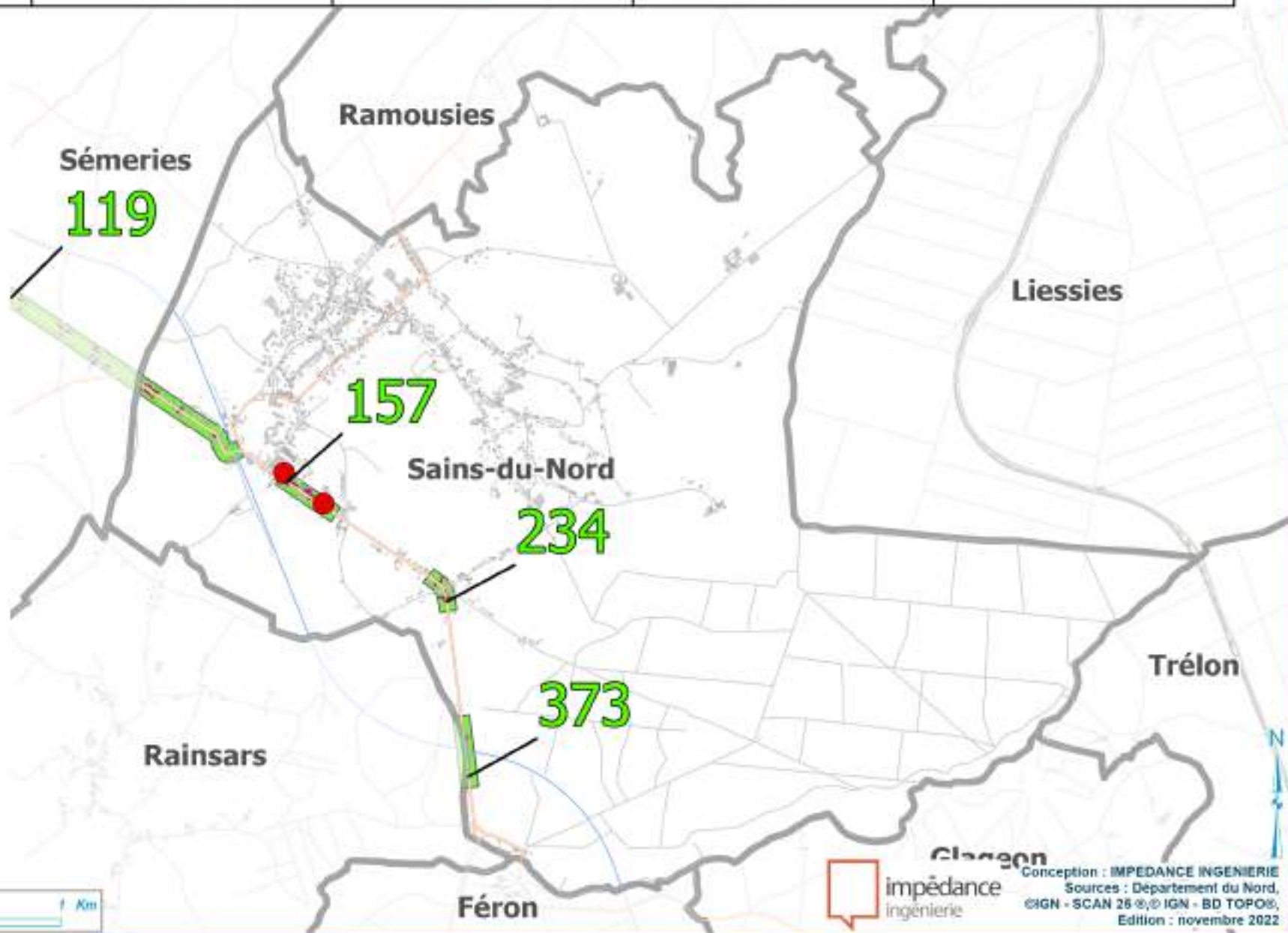
- Dépassement de seuil
- Près des seuils
- Pas de dépassement

Espaces Naturels du Nord :

- ENS

Voie de communication :

- Autoroute
- Nationale
- Départementale
- Autre voie
- Voie ferrée



Population de la commune	Nombre de zones à enjeux	Population en dépassement de seuil Lden	Établissement d'enseignement en dépassement de seuil Lden	Établissement de santé en dépassement de seuil Lden
16053	9	1182	0	0



Légende

Zone à enjeu :

Indice

- > 1000
- [600-1000[
- [400-600[
- [200-400[
- < 200

Dépassement de seuil :

- Habitation
- Enseignement
- Santé

Résultats des mesures :

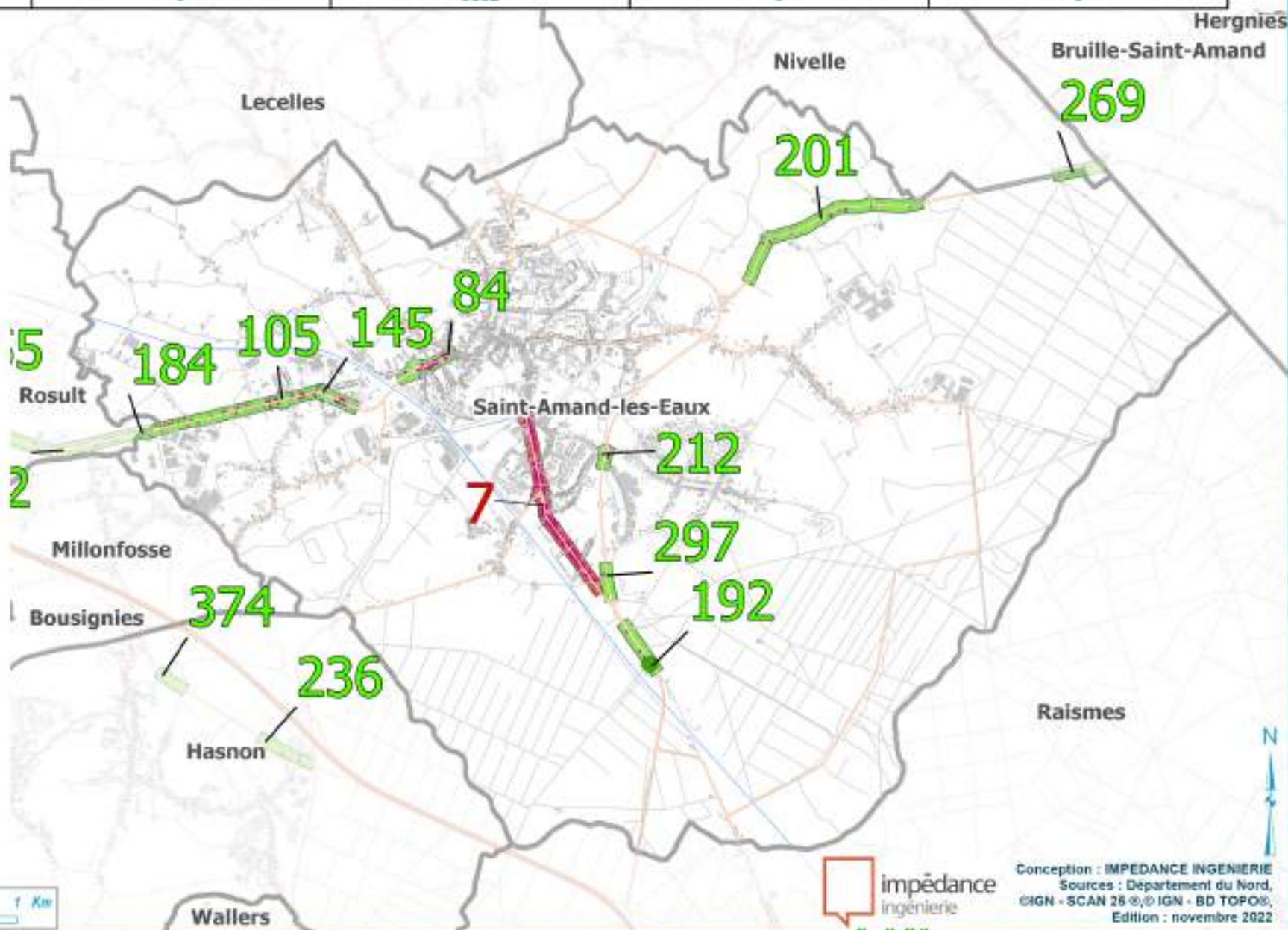
- Dépassement de seuil
- Près des seuils
- Pas de dépassement

Espaces Naturels du Nord :

- ENS

Voie de communication :

- Autoroute
- Nationale
- Départementale
- Autre voie
- Voie ferrée



Population de la commune	Nombre de zones à enjeux	Population en dépassement de seuil Lden	Établissement d'enseignement en dépassement de seuil Lden	Établissement de santé en dépassement de seuil Lden
1108	2	60	0	0



Légende

Zone à enjeu :

Indice

- > 1000
- [600-1000[
- [400-600[
- [200-400[
- < 200

Dépassement de seuil :

- Habitation
- Enseignement
- Santé

Résultats des mesures :

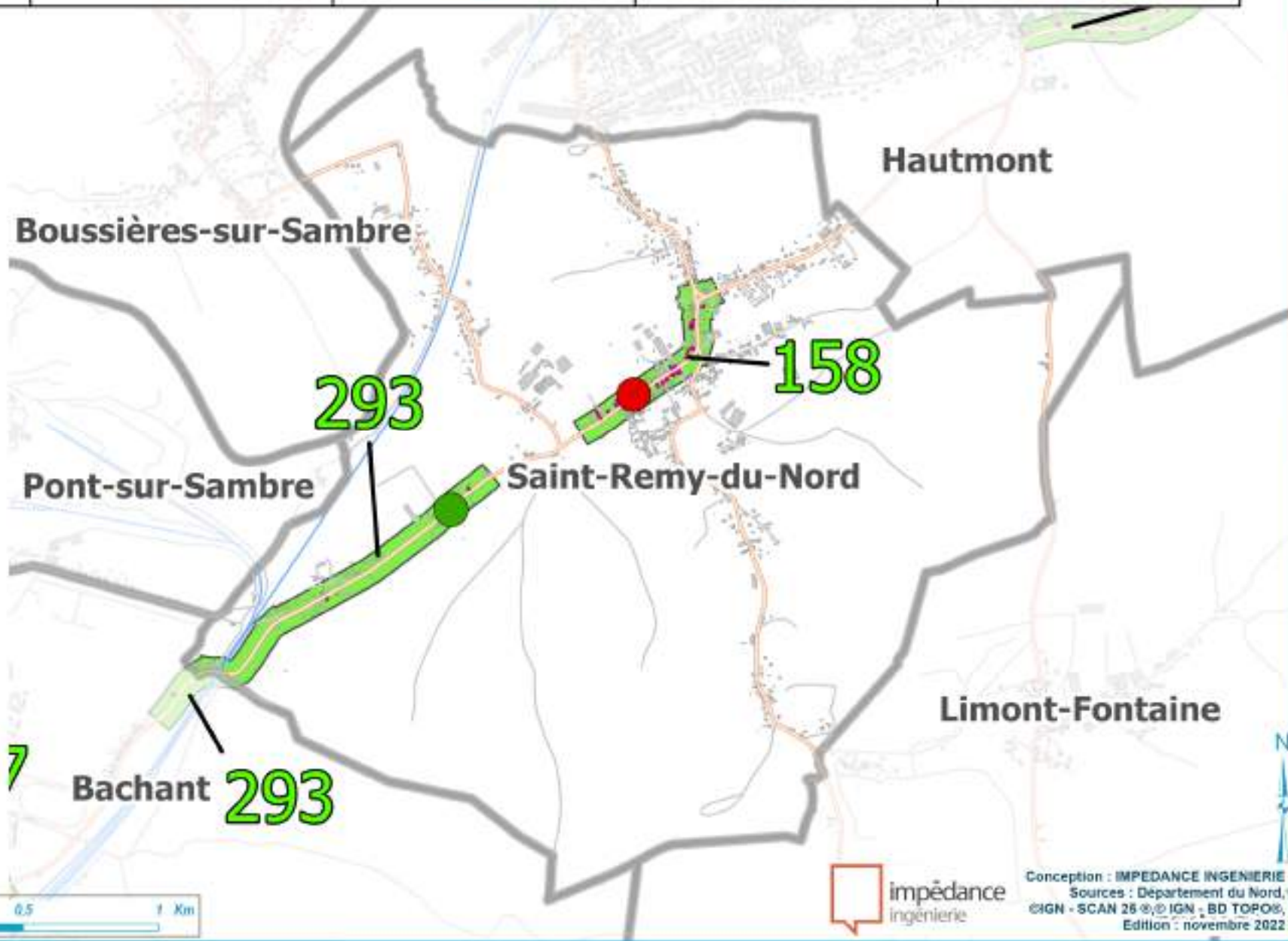
- Dépassement de seuil
- Près des seuils
- Pas de dépassement

Espaces Naturels du Nord :

- ENS

Voie de communication :

- Autoroute
- Nationale
- Départementale
- Autre voie
- Voie ferrée



Population de la commune	Nombre de zones à enjeux	Population en dépassement de seuil Lden	Établissement d'enseignement en dépassement de seuil Lden	Établissement de santé en dépassement de seuil Lden
11353	7	74	0	0



Légende

Zone à enjeu :

Indice

- > 1000
- [600-1000[
- [400-600[
- [200-400[
- < 200

Dépassement de seuil :

- Habitation
- Enseignement
- Santé

Résultats des mesures :

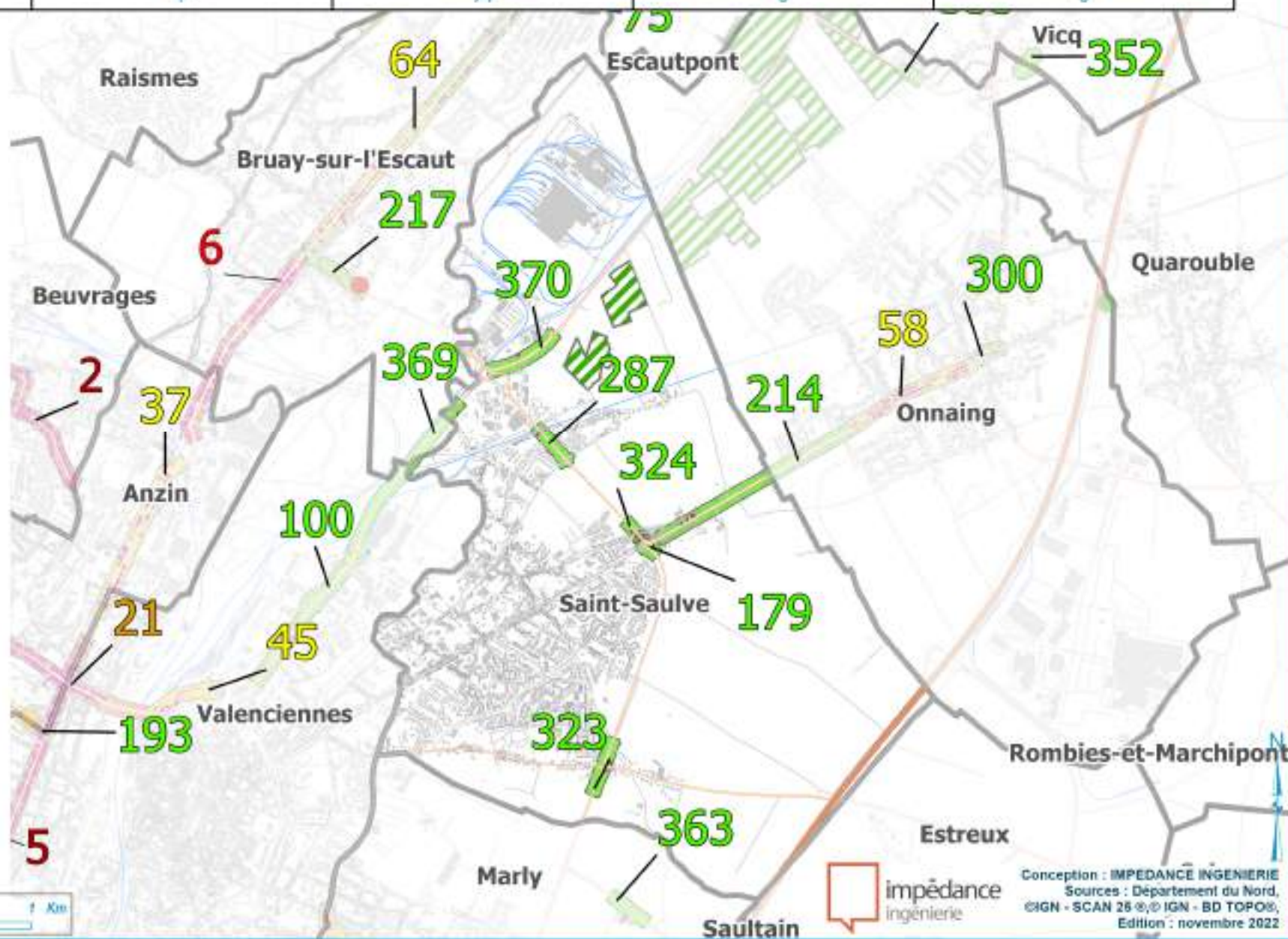
- Dépassement de seuil
- Près des seuils
- Pas de dépassement

Espaces Naturels du Nord :

- ENS

Voie de communication :

- Autoroute
- Nationale
- Départementale
- Autre voie
- Voie ferrée



Population de la commune	Nombre de zones à enjeux	Population en dépassement de seuil Lden	Établissement d'enseignement en dépassement de seuil Lden	Établissement de santé en dépassement de seuil Lden
1170	3	46	0	0



Légende

Zone à enjeu :

Indice

- > 1000
- [600-1000[
- [400-600[
- [200-400[
- < 200

Dépassement de seuil :

- Habitation
- Enseignement
- Santé

Résultats des mesures :

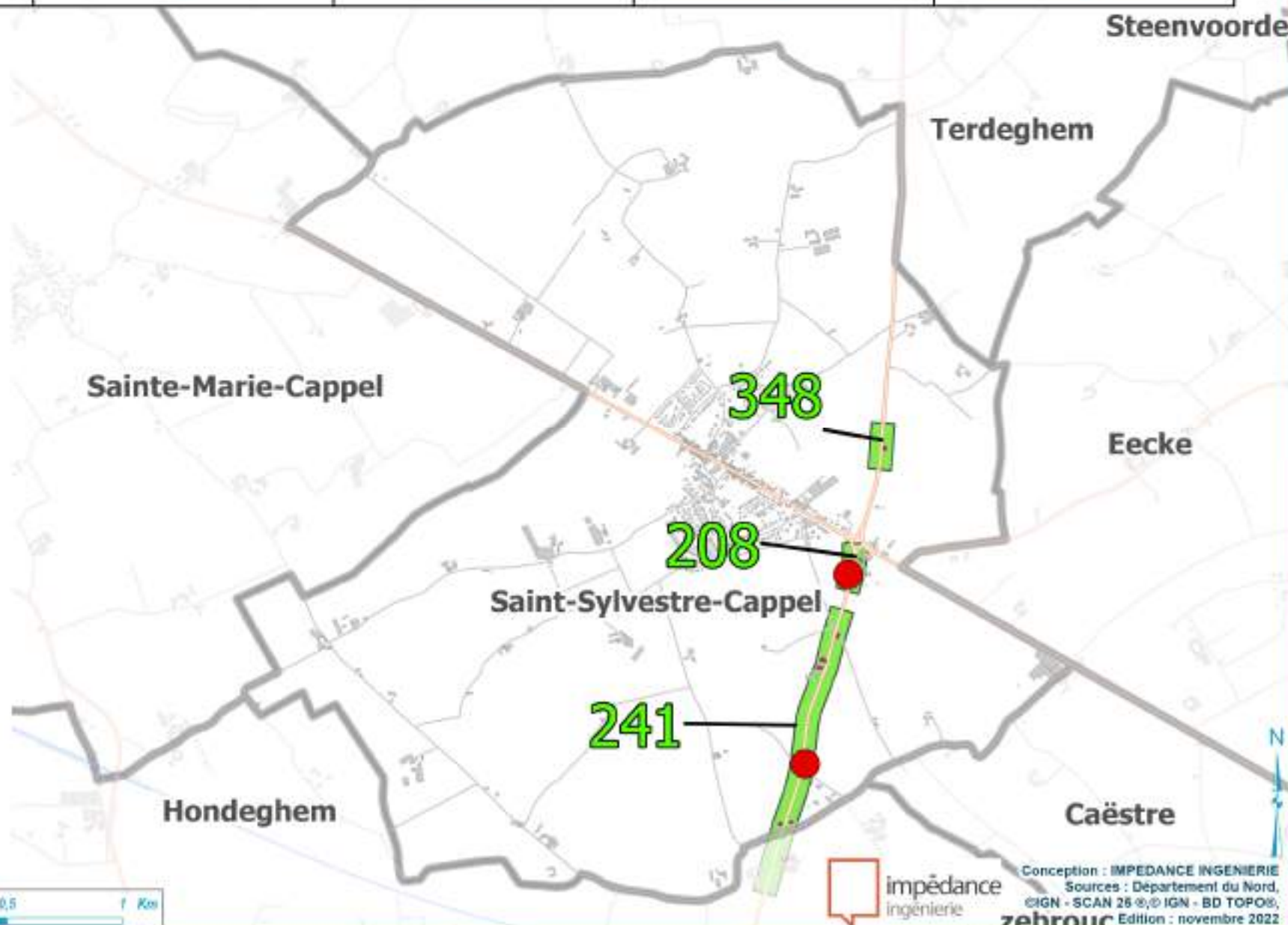
- Dépassement de seuil
- Près des seuils
- Pas de dépassement

Espaces Naturels du Nord :

- ENS

Voie de communication :

- Autoroute
- Nationale
- Départementale
- Autre voie
- Voie ferrée



Population de la commune	Nombre de zones à enjeux	Population en dépassement de seuil Lden	Établissement d'enseignement en dépassement de seuil Lden	Établissement de santé en dépassement de seuil Lden
197	1	30	0	0



Légende

Zone à enjeu :

Indice

- > 1000
- [600-1000[
- [400-600[
- [200-400[
- < 200

Dépassement de seuil :

- Habitation
- Enseignement
- Santé

Résultats des mesures :

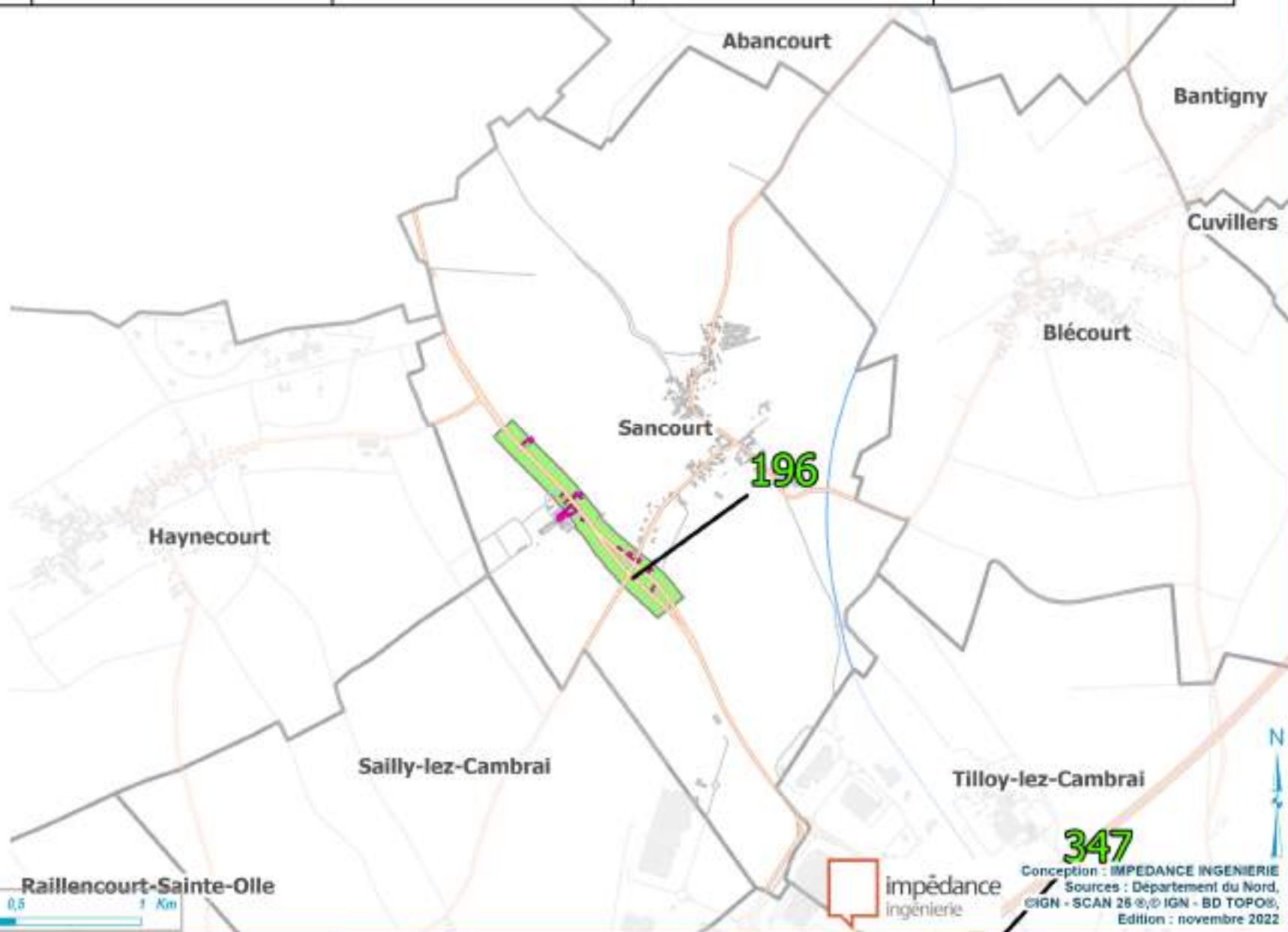
- Dépassement de seuil
- Près des seuils
- Pas de dépassement

Espaces Naturels du Nord :

- ENS

Voie de communication :

- Autoroute
- Nationale
- Départementale
- Autre voie
- Voie ferrée



impédance
ingénierie

Conception : IMPEDANCE INGENIERIE
Sources : Département du Nord,
IGN - SCAN 26 © IGN - BD TOPO©,
Edition : novembre 2022

Population de la commune	Nombre de zones à enjeux	Population en dépassement de seuil Lden	Établissement d'enseignement en dépassement de seuil Lden	Établissement de santé en dépassement de seuil Lden
544	2	62	0	0



Légende

Zone à enjeu :

Indice

- > 1000
- [600-1000[
- [400-600[
- [200-400[
- < 200

Dépassement de seuil :

- Habitation
- Enseignement
- Santé

Résultats des mesures :

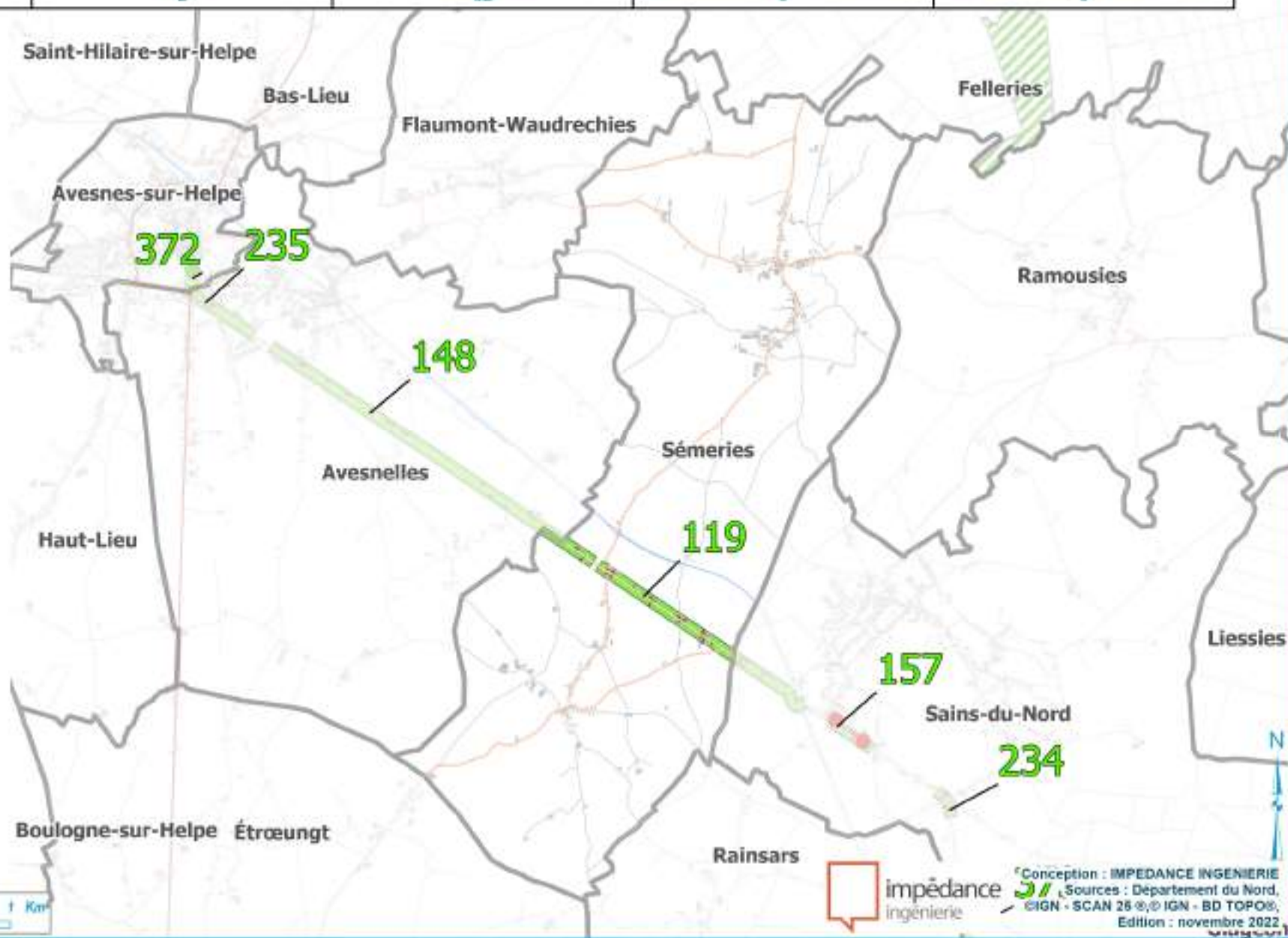
- Dépassement de seuil
- Près des seuils
- Pas de dépassement

Espaces Naturels du Nord :

- ENS

Voie de communication :

- Autoroute
- Nationale
- Départementale
- Autre voie
- Voie ferrée



Population de la commune	Nombre de zones à enjeux	Population en dépassement de seuil Lden	Établissement d'enseignement en dépassement de seuil Lden	Établissement de santé en dépassement de seuil Lden
15522	13	1033	0	0



Légende

Zone à enjeu :

Indice

- > 1000
- [600-1000[
- [400-600[
- [200-400[
- < 200

Dépassement de seuil :

- Habitation
- Enseignement
- Santé

Résultats des mesures :

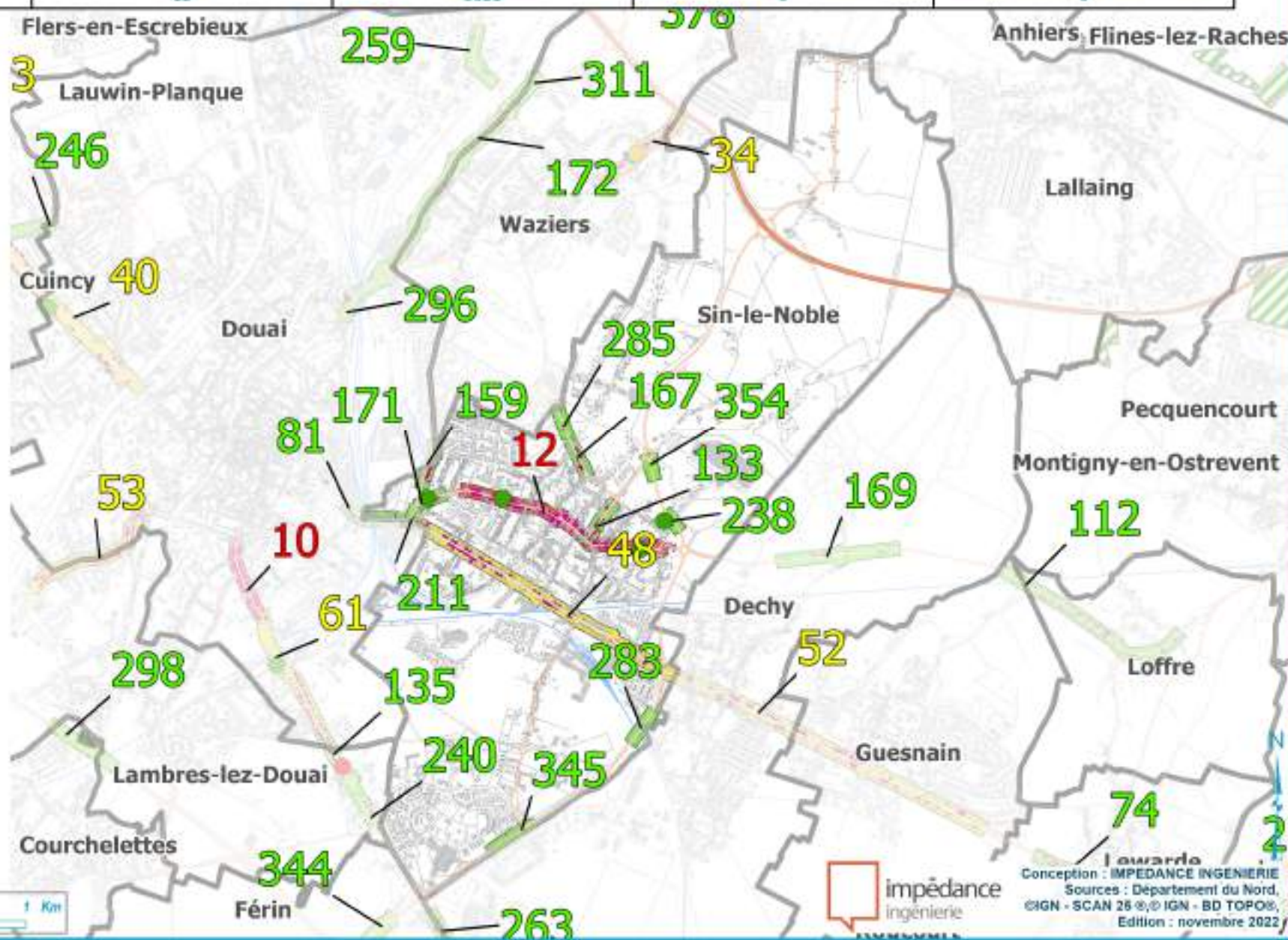
- Dépassement de seuil
- Près des seuils
- Pas de dépassement

Espaces Naturels du Nord :

- ENS

Voie de communication :

- Autoroute
- Nationale
- Départementale
- Autre voie
- Voie ferrée



Population de la commune	Nombre de zones à enjeux	Population en dépassement de seuil Lden	Établissement d'enseignement en dépassement de seuil Lden	Établissement de santé en dépassement de seuil Lden
928	2	126	0	0



Légende

Zone à enjeu :

Indice

- > 1000
- [600-1000[
- [400-600[
- [200-400[
- < 200

Dépassement de seuil :

- Habitation
- Enseignement
- Santé

Résultats des mesures :

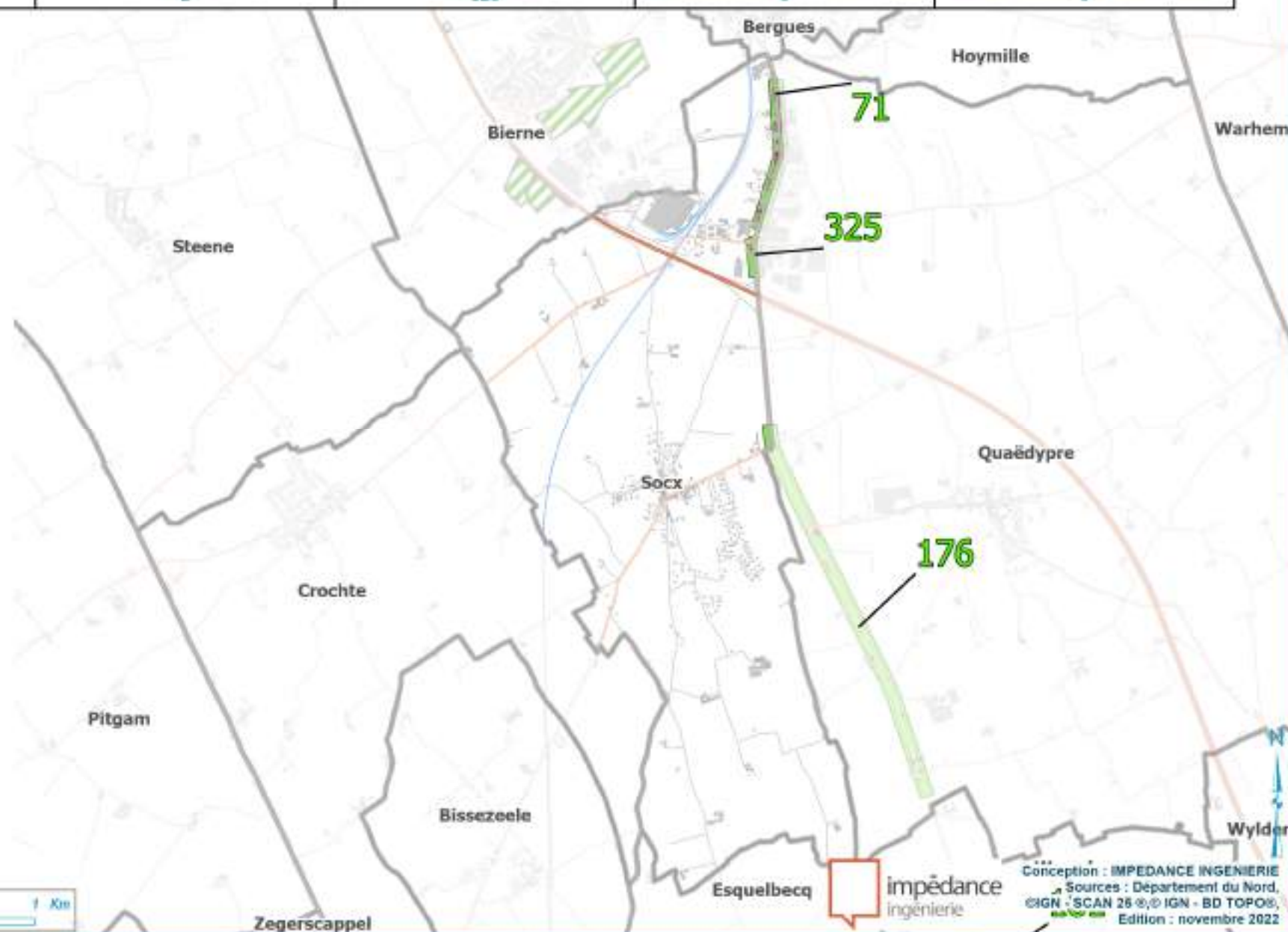
- Dépassement de seuil
- Près des seuils
- Pas de dépassement

Espaces Naturels du Nord :

- ENS

Voie de communication :

- Autoroute
- Nationale
- Départementale
- Autre voie
- Voie ferrée



Population de la commune	Nombre de zones à enjeux	Population en dépassement de seuil Lden	Établissement d'enseignement en dépassement de seuil Lden	Établissement de santé en dépassement de seuil Lden
4290	2	616	0	0



Légende

Zone à enjeu :

Indice

- > 1000
- [600-1000[
- [400-600[
- [200-400[
- < 200

Dépassement de seuil :

- Habitation
- Enseignement
- Santé

Résultats des mesures :

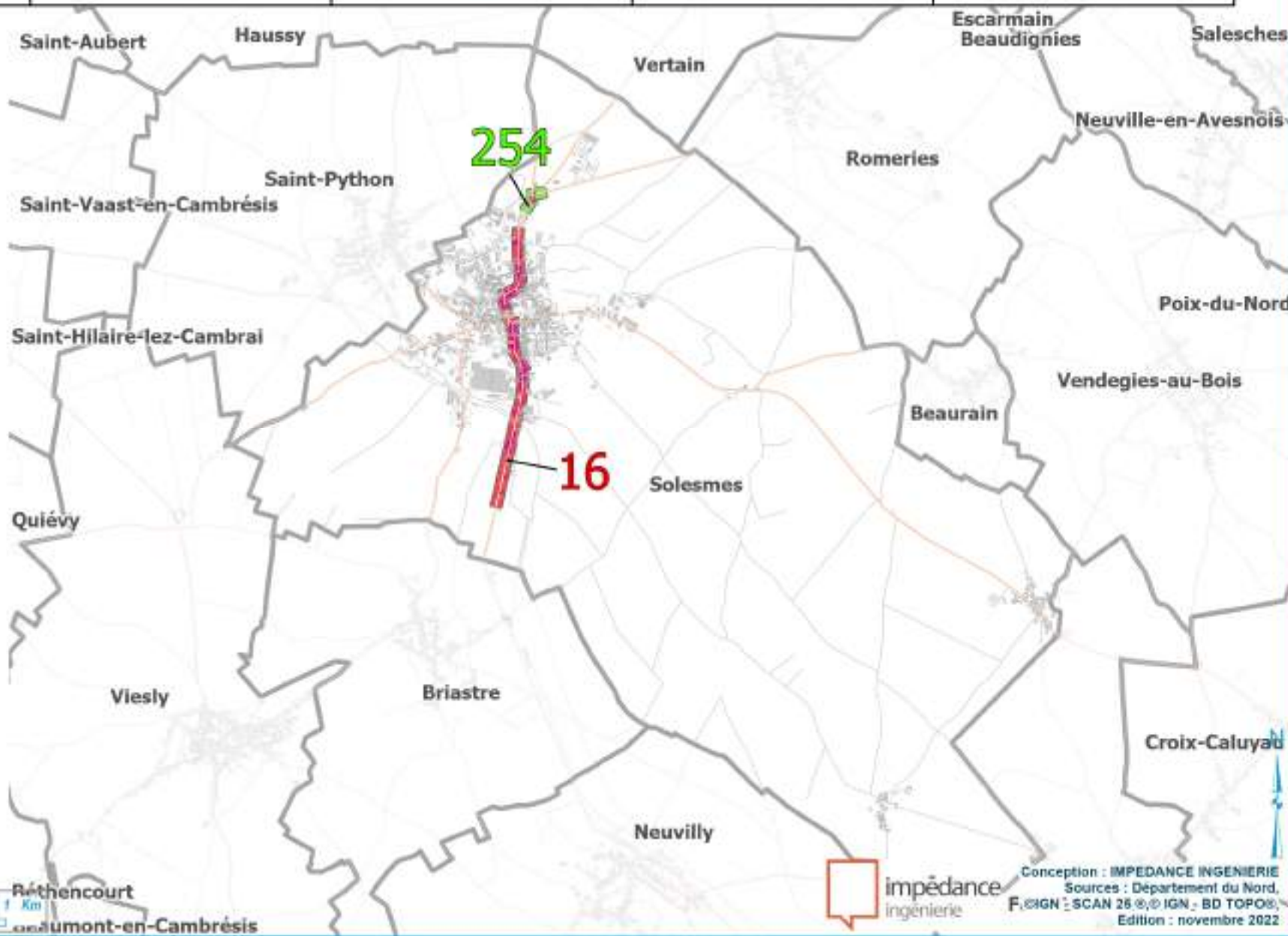
- Dépassement de seuil
- Près des seuils
- Pas de dépassement

Espaces Naturels du Nord :

- ENS

Voie de communication :

- Autoroute
- Nationale
- Départementale
- Autre voie
- Voie ferrée



Population de la commune	Nombre de zones à enjeux	Population en dépassement de seuil Lden	Établissement d'enseignement en dépassement de seuil Lden	Établissement de santé en dépassement de seuil Lden
12213	4	366	0	0



Légende

Zone à enjeu :

Indice

- > 1000
- [600-1000[
- [400-600[
- [200-400[
- < 200

Dépassement de seuil :

- Habitation
- Enseignement
- Santé

Résultats des mesures :

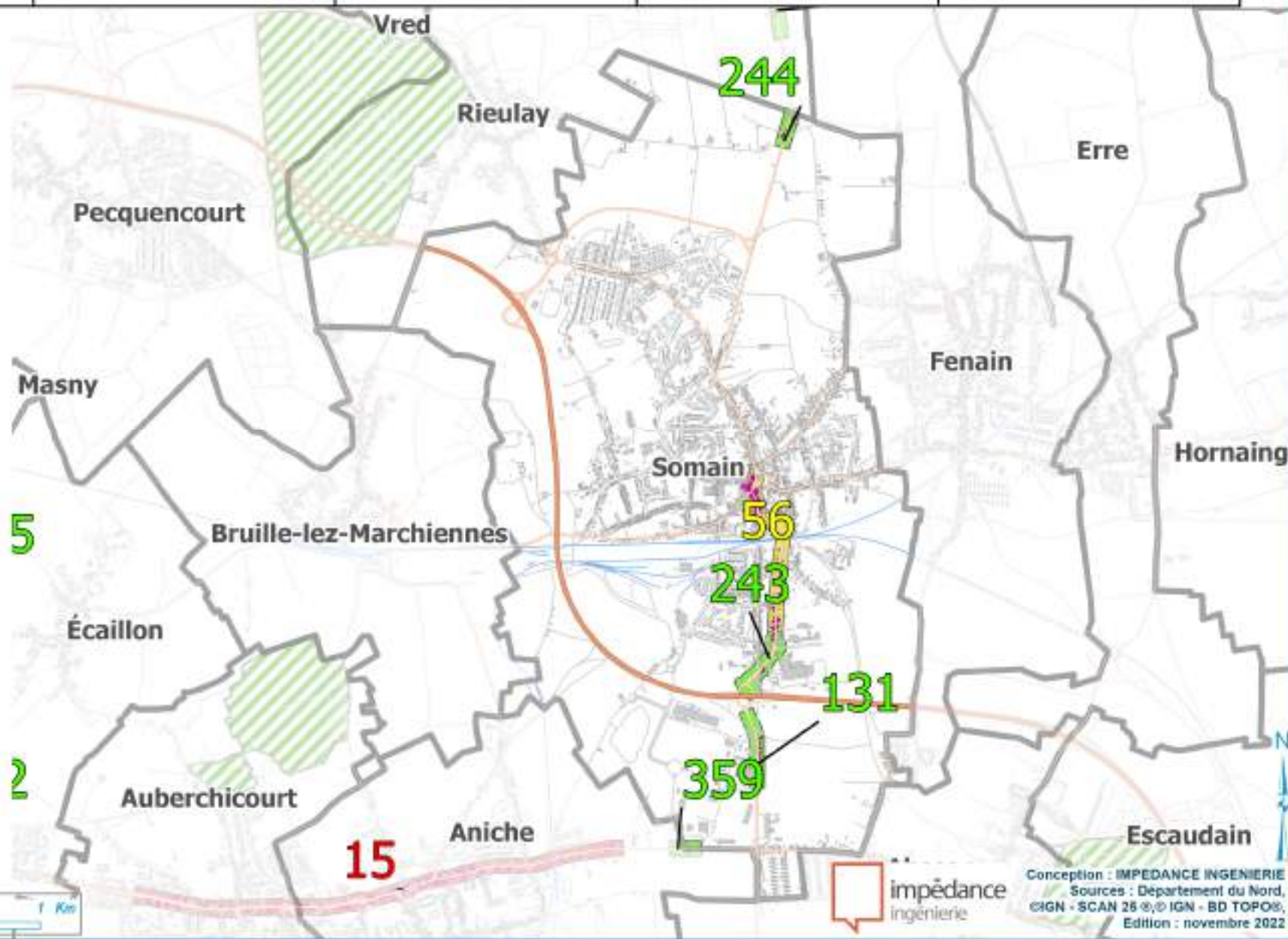
- Dépassement de seuil
- Près des seuils
- Pas de dépassement

Espaces Naturels du Nord :

- ENS

Voie de communication :

- Autoroute
- Nationale
- Départementale
- Autre voie
- Voie ferrée



impédance
ingenierie

Conception : IMPEDANCE INGENIERIE
Sources : Département du Nord,
©IGN - SCAN 26 ©IGN - BD TOPO©,
Edition : novembre 2022

Population de la commune	Nombre de zones à enjeux	Population en dépassement de seuil Lden	Établissement d'enseignement en dépassement de seuil Lden	Établissement de santé en dépassement de seuil Lden
4388	1	9	0	0



Légende

Zone à enjeu :

Indice

- > 1000
- [600-1000[
- [400-600[
- [200-400[
- < 200

Dépassement de seuil :

- Habitation
- Enseignement
- Santé

Résultats des mesures :

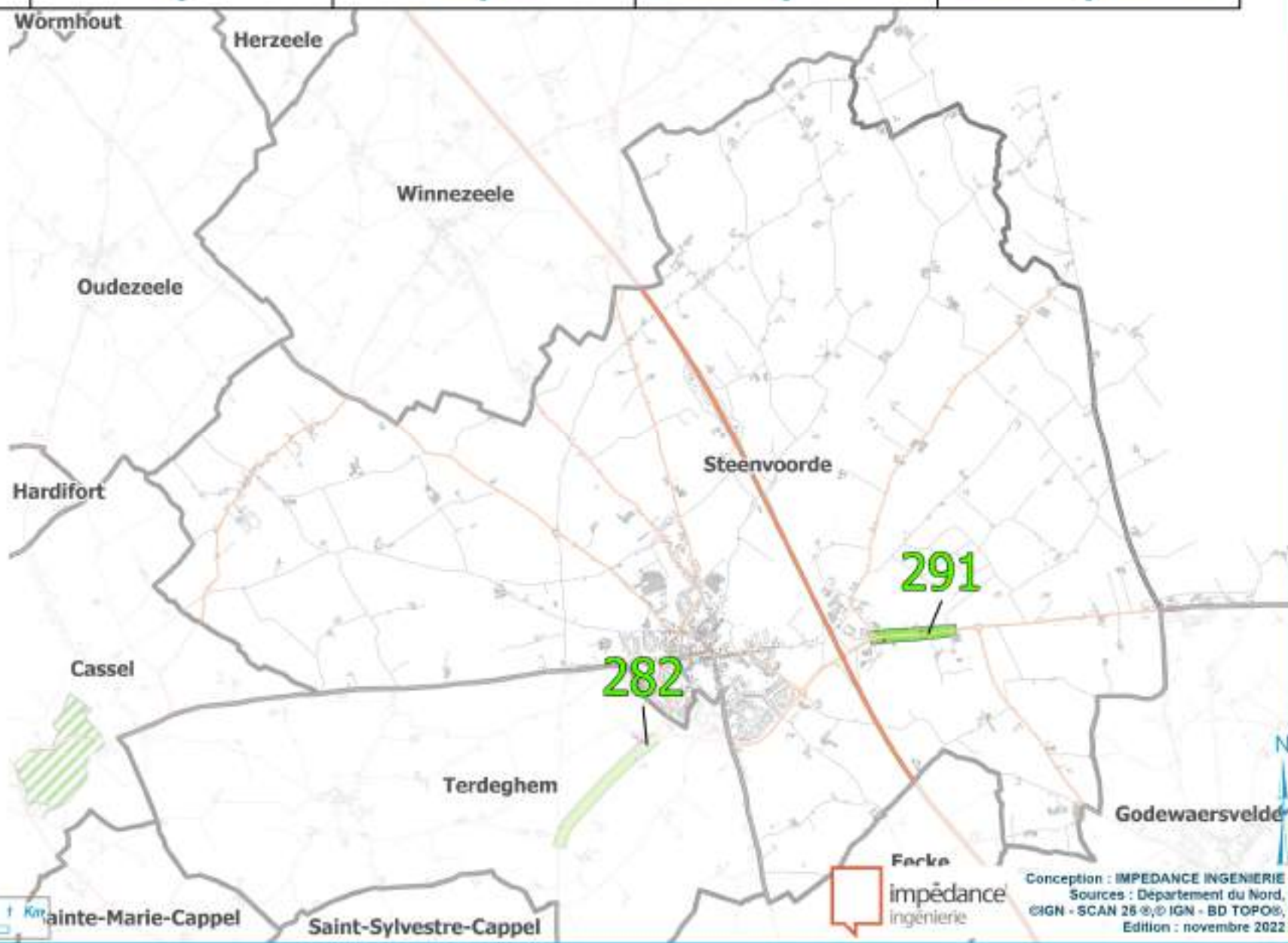
- Dépassement de seuil
- Près des seuils
- Pas de dépassement

Espaces Naturels du Nord :

- ENS

Voie de communication :

- Autoroute
- Nationale
- Départementale
- Autre voie
- Voie ferrée



Farka
impédance
ingénierie

Conception : IMPEDANCE INGENIERIE
Sources : Département du Nord,
©IGN - SCAN 26 ©IGN - BD TOPO©,
Edition : novembre 2022

Population de la commune	Nombre de zones à enjeux	Population en dépassement de seuil Lden	Établissement d'enseignement en dépassement de seuil Lden	Établissement de santé en dépassement de seuil Lden
3669	1	0	1	0



Légende

Zone à enjeu :

Indice

- > 1000
- [600-1000[
- [400-600[
- [200-400[
- < 200

Dépassement de seuil :

- Habitation
- Enseignement
- Santé

Résultats des mesures :

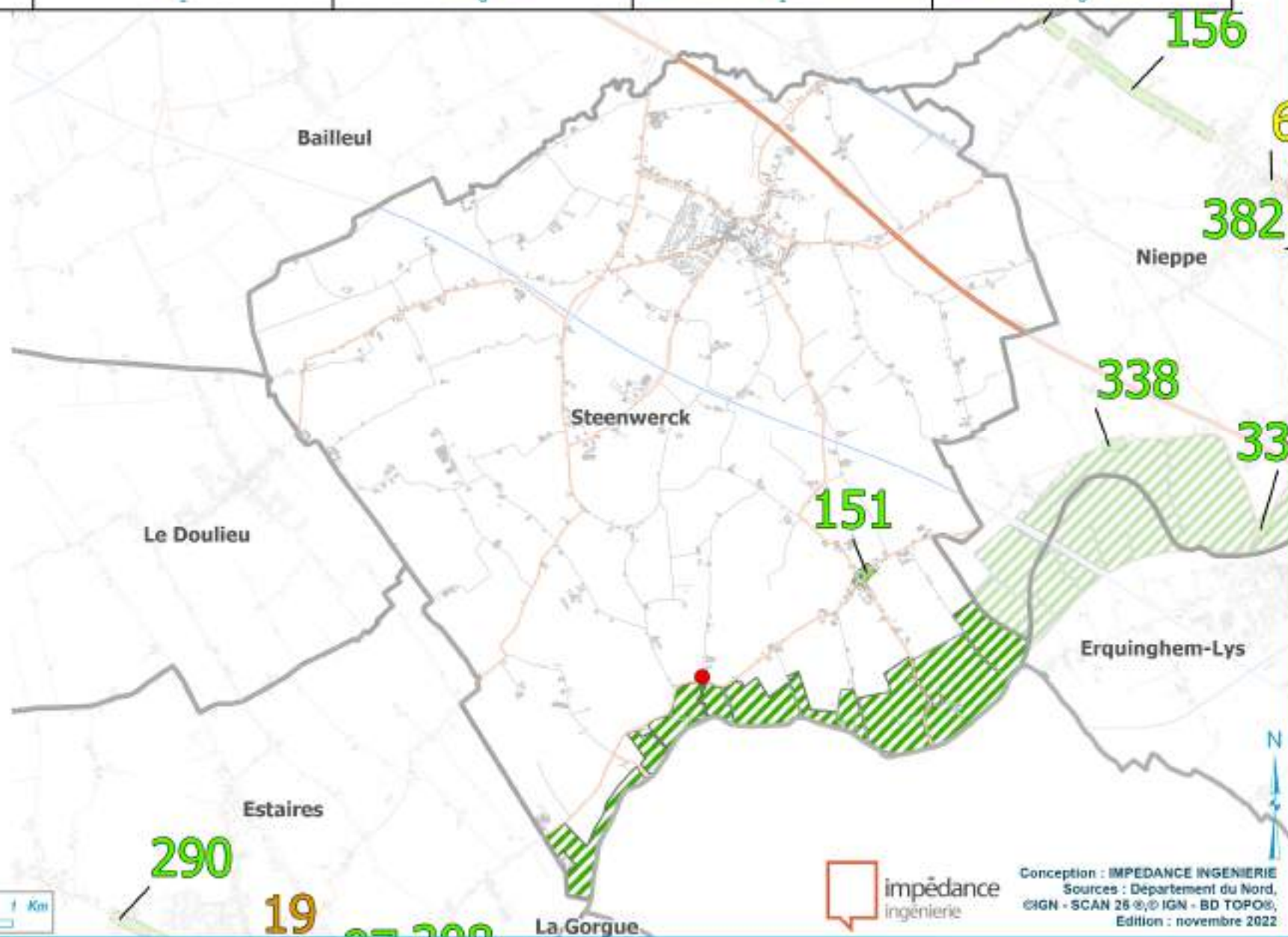
- Dépassement de seuil
- Près des seuils
- Pas de dépassement

Espaces Naturels du Nord :

- ENS

Voie de communication :

- Autoroute
- Nationale
- Départementale
- Autre voie
- Voie ferrée



Population de la commune	Nombre de zones à enjeux	Population en dépassement de seuil Lden	Établissement d'enseignement en dépassement de seuil Lden	Établissement de santé en dépassement de seuil Lden
938	3	21	0	0



Légende

Zone à enjeu :

Indice

- > 1000
- [600-1000[
- [400-600[
- [200-400[
- < 200

Dépassement de seuil :

- Habitation
- Enseignement
- Santé

Résultats des mesures :

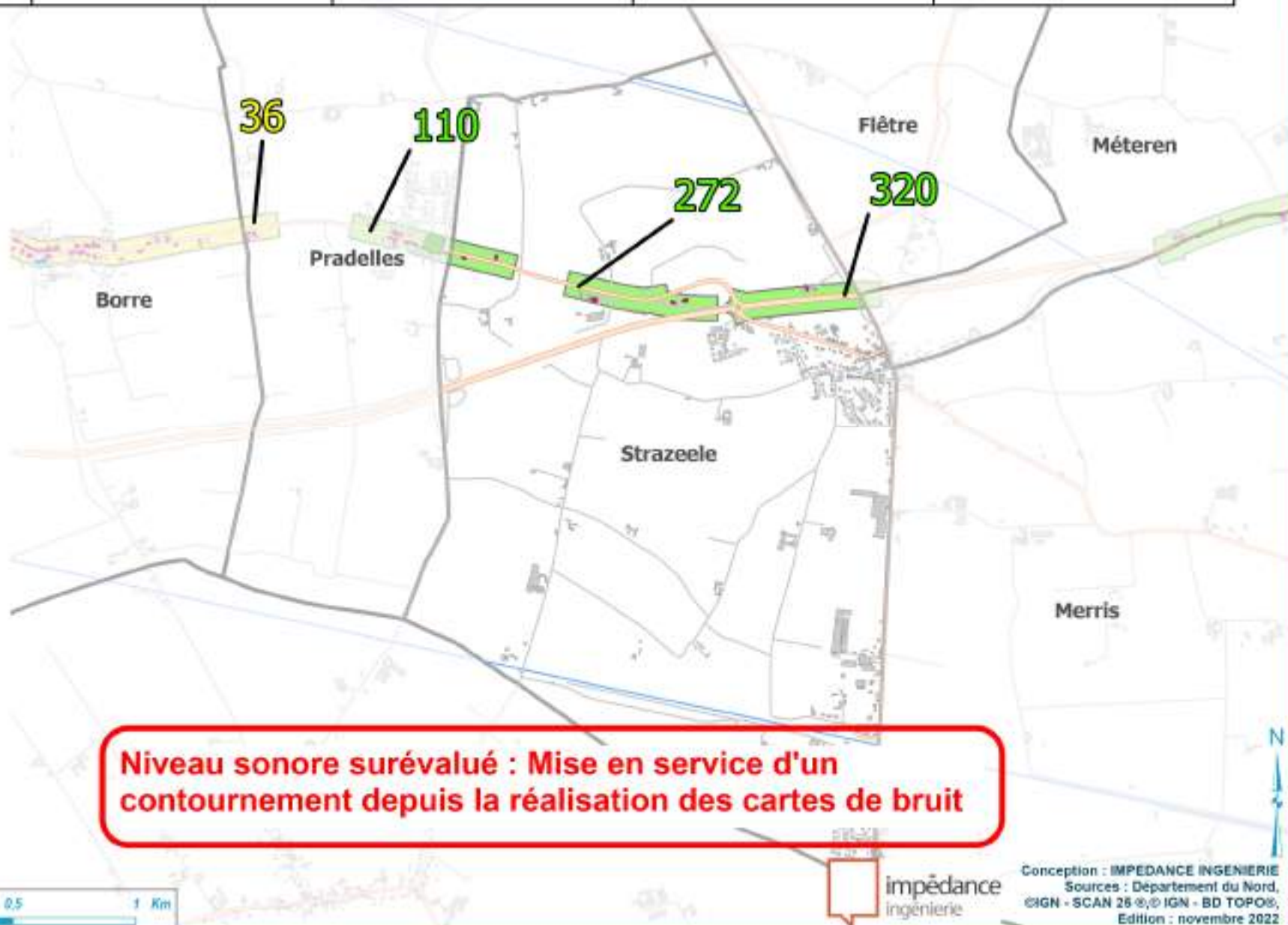
- Dépassement de seuil
- Près des seuils
- Pas de dépassement

Espaces Naturels du Nord :

- ENS

Voie de communication :

- Autoroute
- Nationale
- Départementale
- Autre voie
- Voie ferrée



Population de la commune	Nombre de zones à enjeux	Population en dépassement de seuil Lden	Établissement d'enseignement en dépassement de seuil Lden	Établissement de santé en dépassement de seuil Lden
6196	1	18	0	0



Légende

Zone à enjeu :

Indice

- > 1000
- [600-1000[
- [400-600[
- [200-400[
- < 200

Dépassement de seuil :

- Habitation
- Enseignement
- Santé

Résultats des mesures :

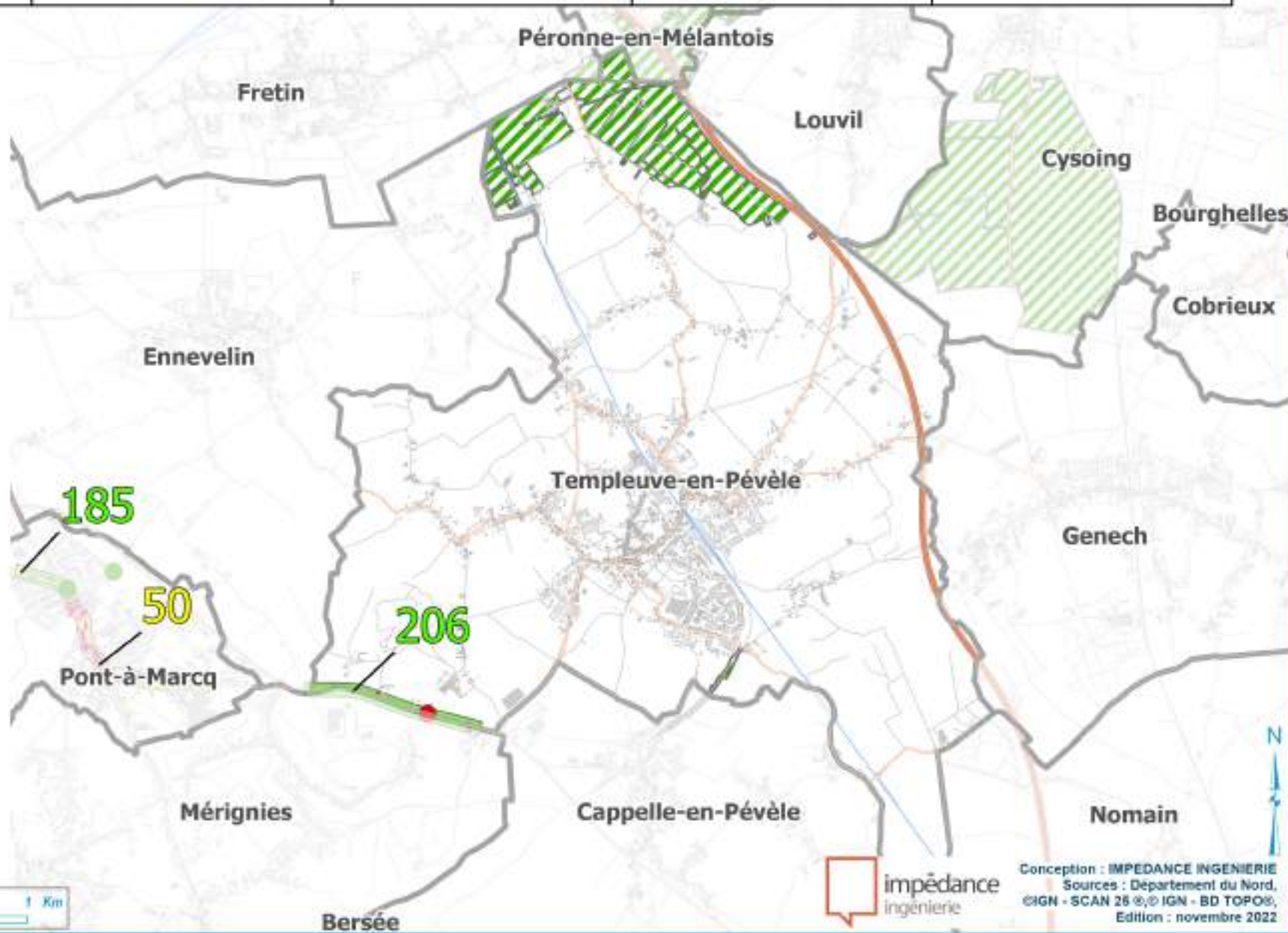
- Dépassement de seuil
- Près des seuils
- Pas de dépassement

Espaces Naturels du Nord :

- ENS

Voie de communication :

- Autoroute
- Nationale
- Départementale
- Autre voie
- Voie ferrée



Population de la commune	Nombre de zones à enjeux	Population en dépassement de seuil Lden	Établissement d'enseignement en dépassement de seuil Lden	Établissement de santé en dépassement de seuil Lden
527	1	9	0	0



Légende

Zone à enjeu :

Indice

- > 1000
- [600-1000[
- [400-600[
- [200-400[
- < 200

Dépassement de seuil :

- Habitation
- Enseignement
- Santé

Résultats des mesures :

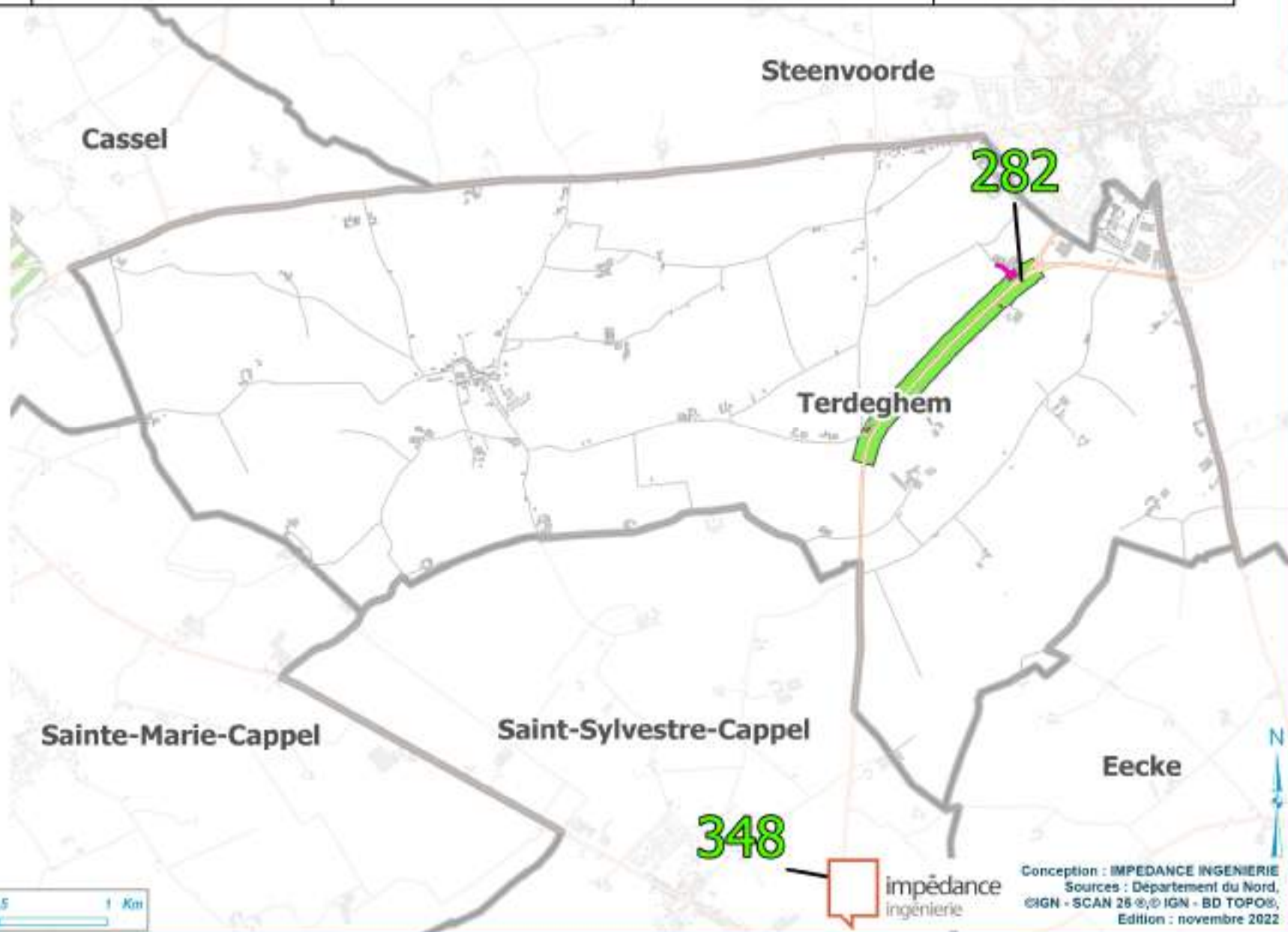
- Dépassement de seuil
- Près des seuils
- Pas de dépassement

Espaces Naturels du Nord :

- ENS

Voie de communication :

- Autoroute
- Nationale
- Départementale
- Autre voie
- Voie ferrée



Population de la commune	Nombre de zones à enjeux	Population en dépassement de seuil Lden	Établissement d'enseignement en dépassement de seuil Lden	Établissement de santé en dépassement de seuil Lden
8311	2	16	0	0



Légende

Zone à enjeu :

Indice

- > 1000
- [600-1000[
- [400-600[
- [200-400[
- < 200

Dépassement de seuil :

- Habitation
- Enseignement
- Santé

Résultats des mesures :

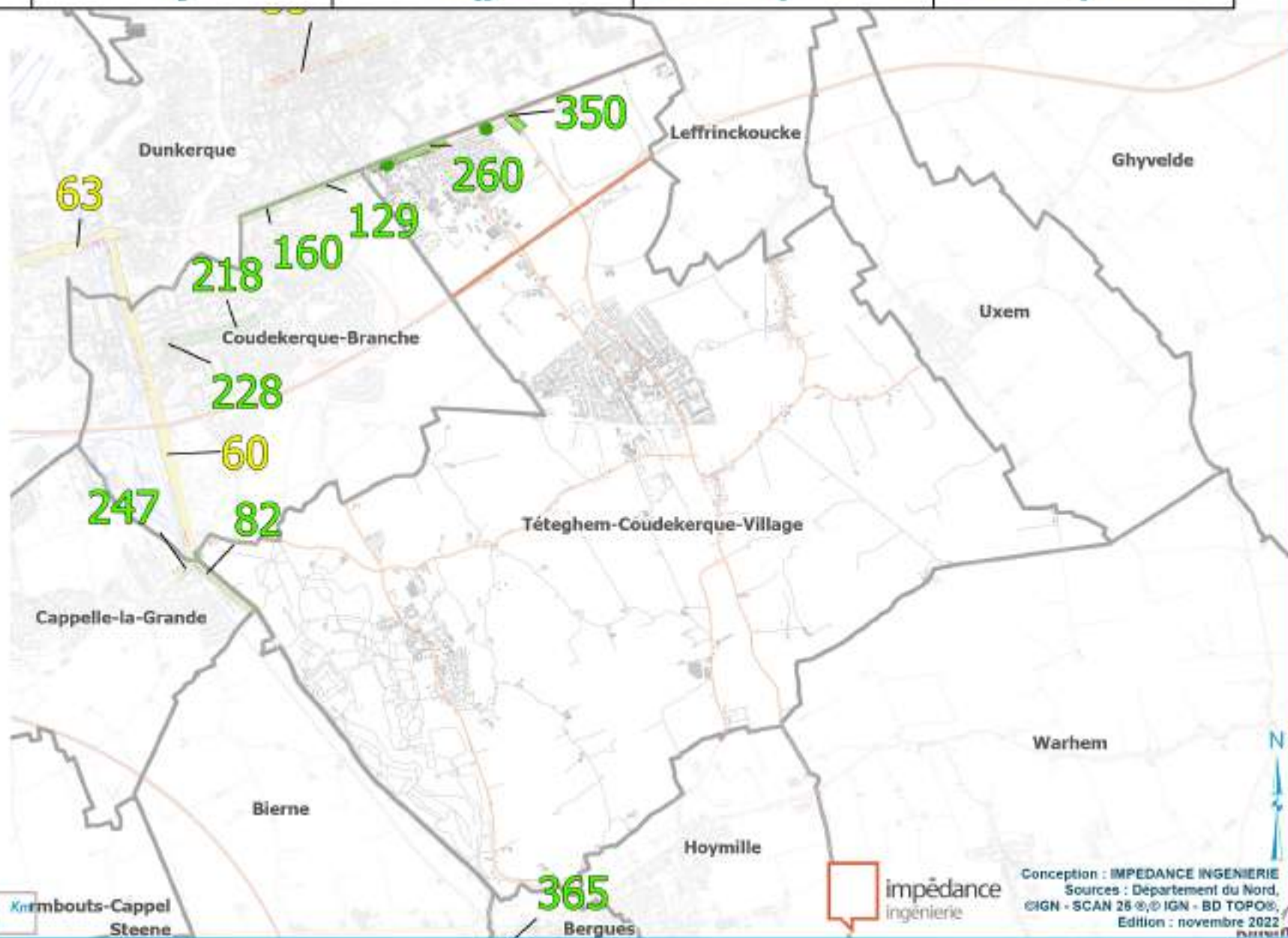
- Dépassement de seuil
- Près des seuils
- Pas de dépassement

Espaces Naturels du Nord :

- ENS

Voie de communication :

- Autoroute
- Nationale
- Départementale
- Autre voie
- Voie ferrée



Population de la commune	Nombre de zones à enjeux	Population en dépassement de seuil Lden	Établissement d'enseignement en dépassement de seuil Lden	Établissement de santé en dépassement de seuil Lden
2998	1	2	0	0



Légende

Zone à enjeu :

Indice

- > 1000
- [600-1000[
- [400-600[
- [200-400[
- < 200

Dépassement de seuil :

- Habitation
- Enseignement
- Santé

Résultats des mesures :

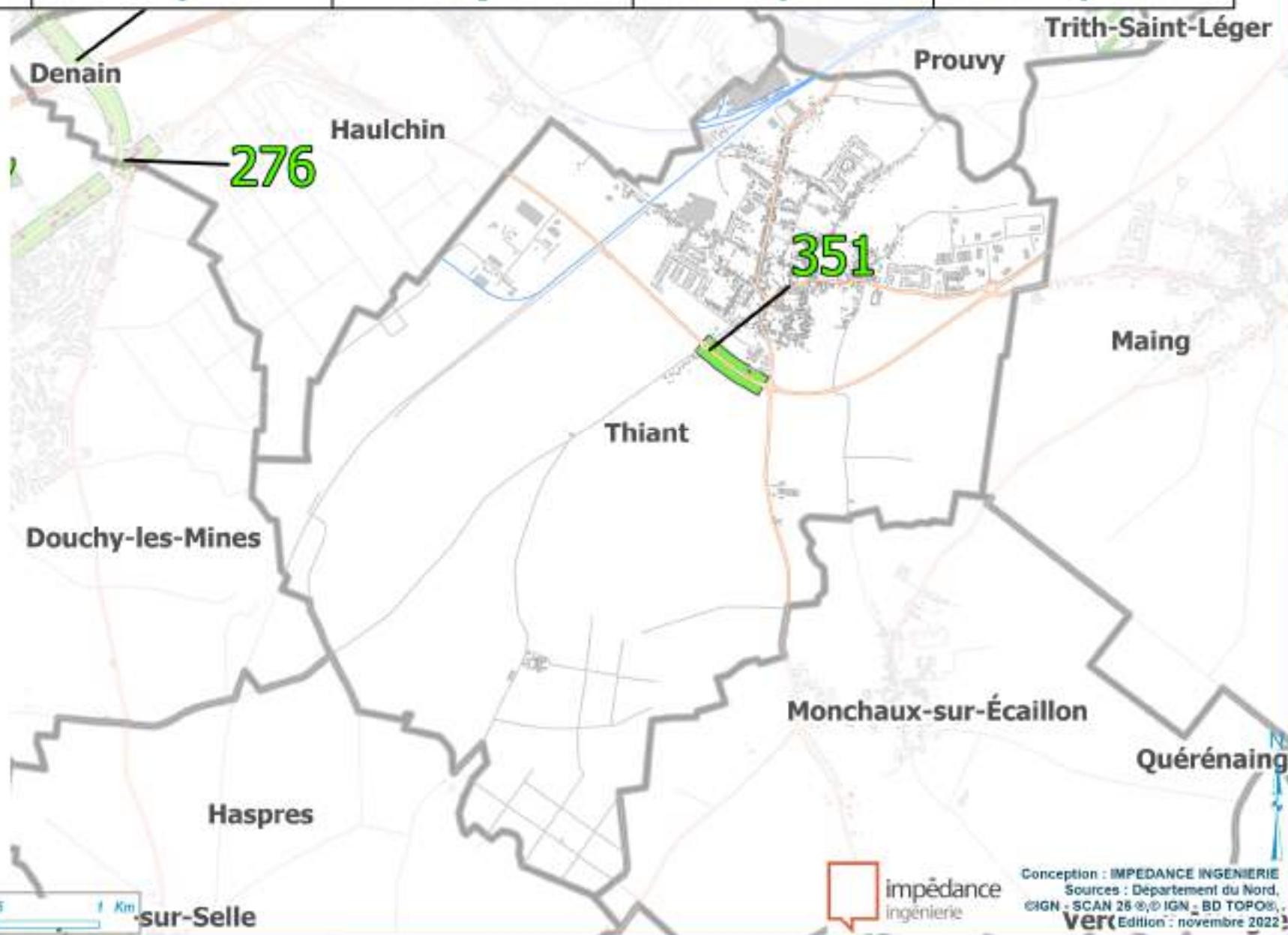
- Dépassement de seuil
- Près des seuils
- Pas de dépassement

Espaces Naturels du Nord :

- ENS

Voie de communication :

- Autoroute
- Nationale
- Départementale
- Autre voie
- Voie ferrée



Population de la commune	Nombre de zones à enjeux	Population en dépassement de seuil Lden	Établissement d'enseignement en dépassement de seuil Lden	Établissement de santé en dépassement de seuil Lden
524	4	67	0	0



Légende

Zone à enjeu :

Indice

- > 1000
- [600-1000[
- [400-600[
- [200-400[
- < 200

Dépassement de seuil :

- Habitation
- Enseignement
- Santé

Résultats des mesures :

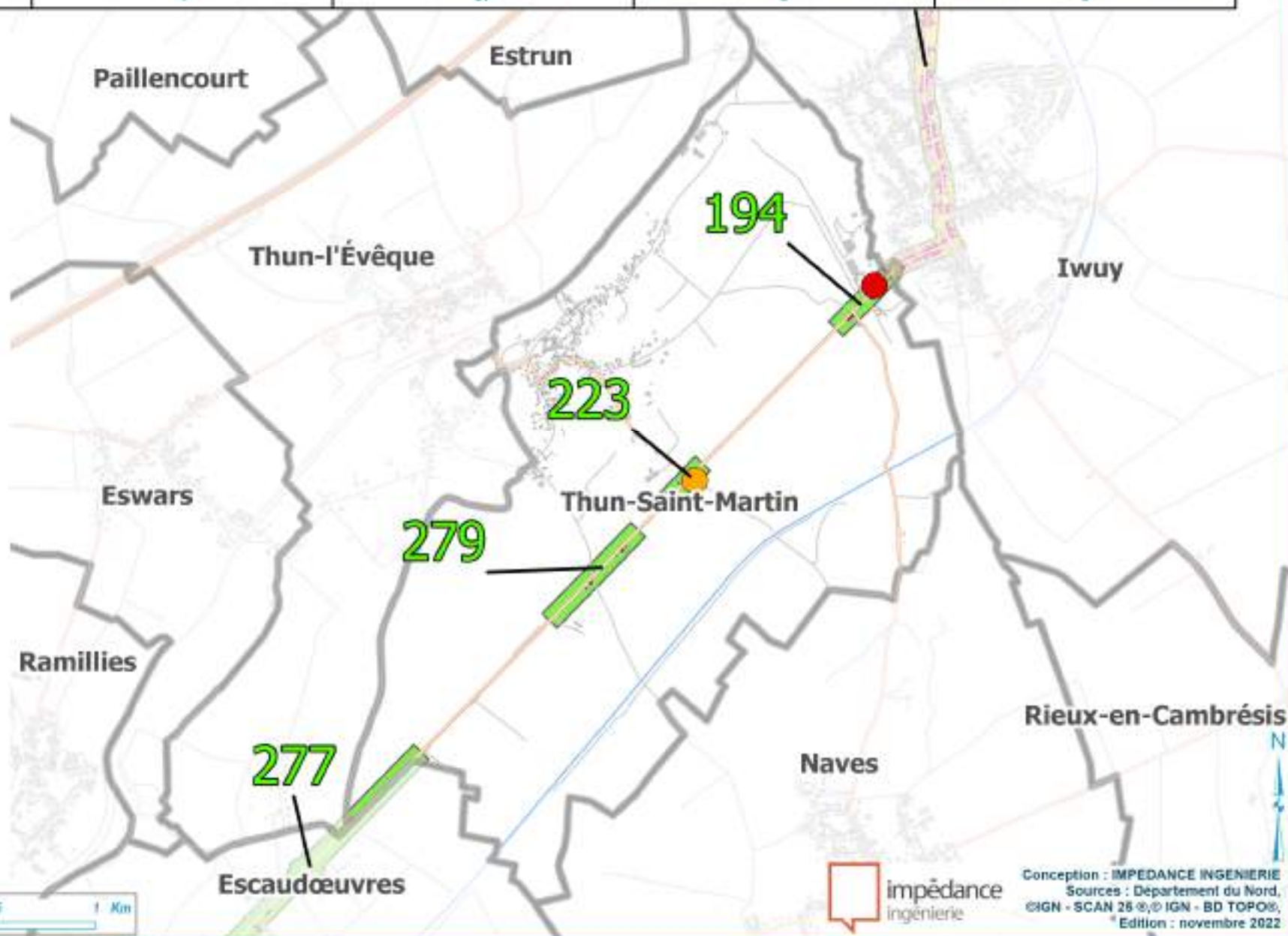
- Dépassement de seuil
- Près des seuils
- Pas de dépassement

Espaces Naturels du Nord :

- ENS

Voie de communication :

- Autoroute
- Nationale
- Départementale
- Autre voie
- Voie ferrée



Population de la commune	Nombre de zones à enjeux	Population en dépassement de seuil Lden	Établissement d'enseignement en dépassement de seuil Lden	Établissement de santé en dépassement de seuil Lden
6189	3	71	0	0



Légende

Zone à enjeu :

Indice

- > 1000
- [600-1000[
- [400-600[
- [200-400[
- < 200

Dépassement de seuil :

- Habitation
- Enseignement
- Santé

Résultats des mesures :

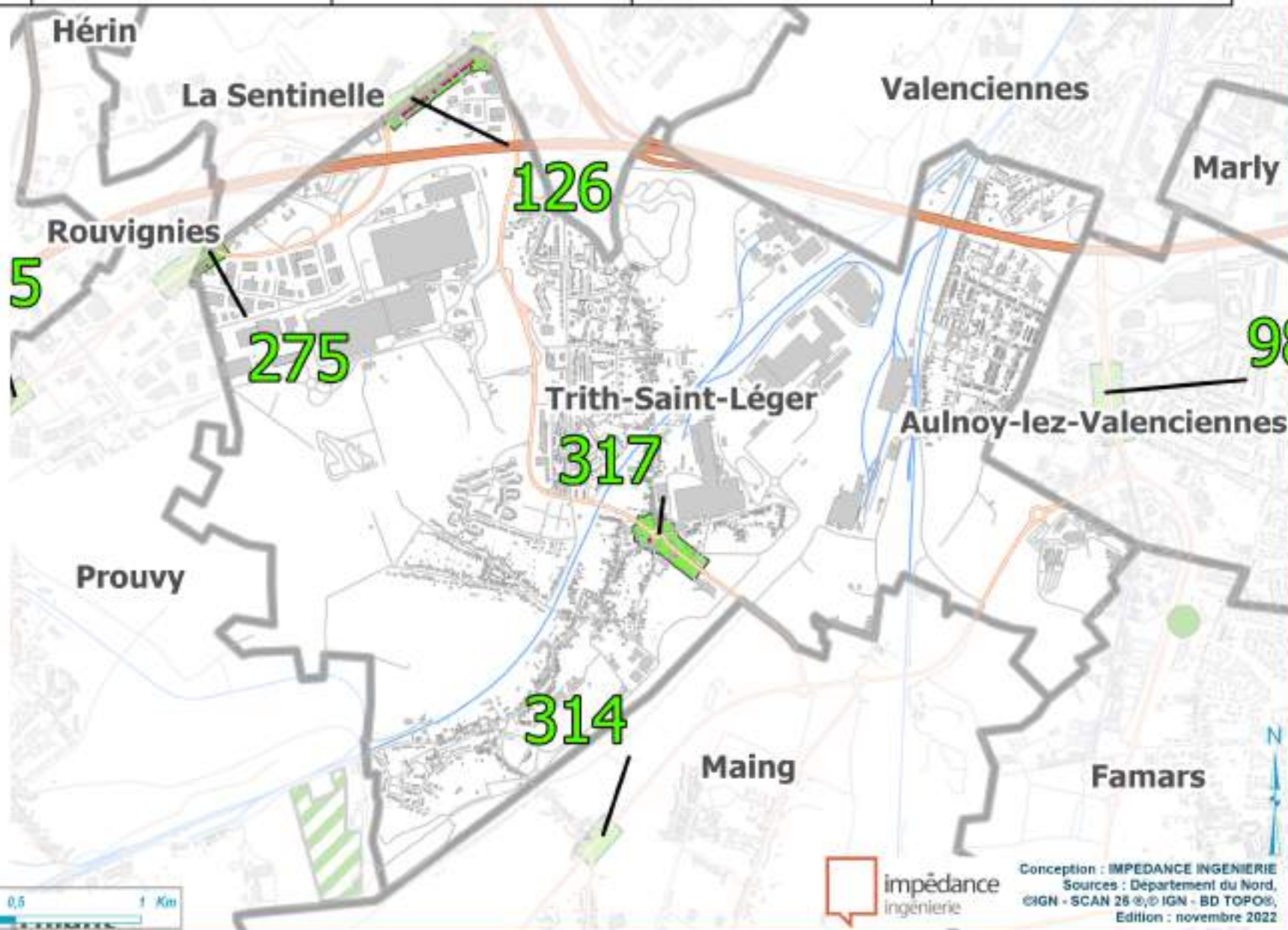
- Dépassement de seuil
- Près des seuils
- Pas de dépassement

Espaces Naturels du Nord :

- ENS

Voie de communication :

- Autoroute
- Nationale
- Départementale
- Autre voie
- Voie ferrée



Population de la commune	Nombre de zones à enjeux	Population en dépassement de seuil Lden	Établissement d'enseignement en dépassement de seuil Lden	Établissement de santé en dépassement de seuil Lden
43405	10	2035	0	0



Légende

Zone à enjeu :

Indice

- > 1000
- [600-1000[
- [400-600[
- [200-400[
- < 200

Dépassement de seuil :

- Habitation
- Enseignement
- Santé

Résultats des mesures :


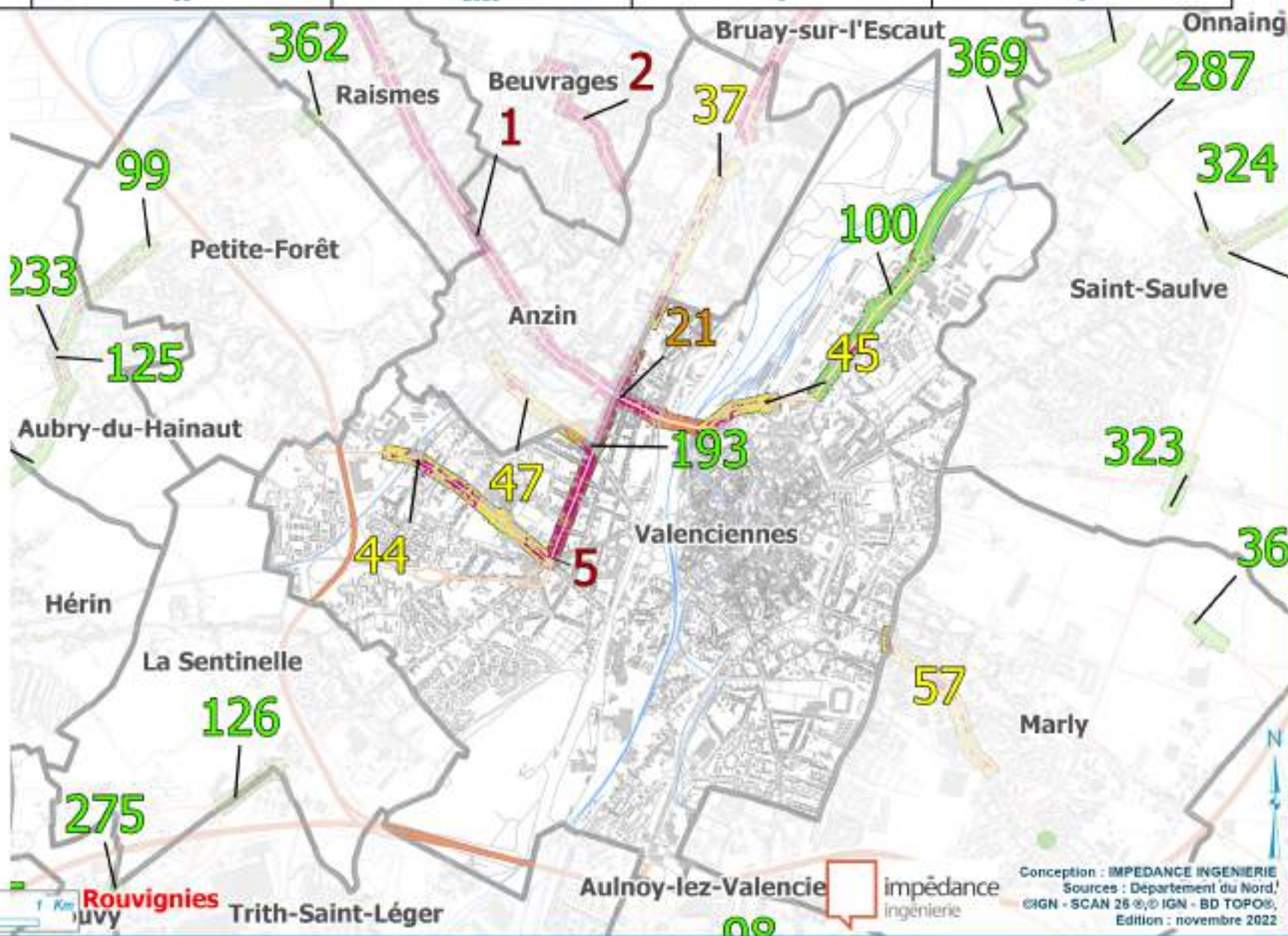
- Dépassement de seuil
- Près des seuils
- Pas de dépassement

Espaces Naturels du Nord :

- ENS

Voie de communication :

- Autoroute
- Nationale
- Départementale
- Autre voie
- Voie ferrée



Population de la commune	Nombre de zones à enjeux	Population en dépassement de seuil Lden	Établissement d'enseignement en dépassement de seuil Lden	Établissement de santé en dépassement de seuil Lden
1087	2	76	0	0



Légende

Zone à enjeu :

Indice

- > 1000
- [600-1000[
- [400-600[
- [200-400[
- < 200

Dépassement de seuil :

- Habitation
- Enseignement
- Santé

Résultats des mesures :

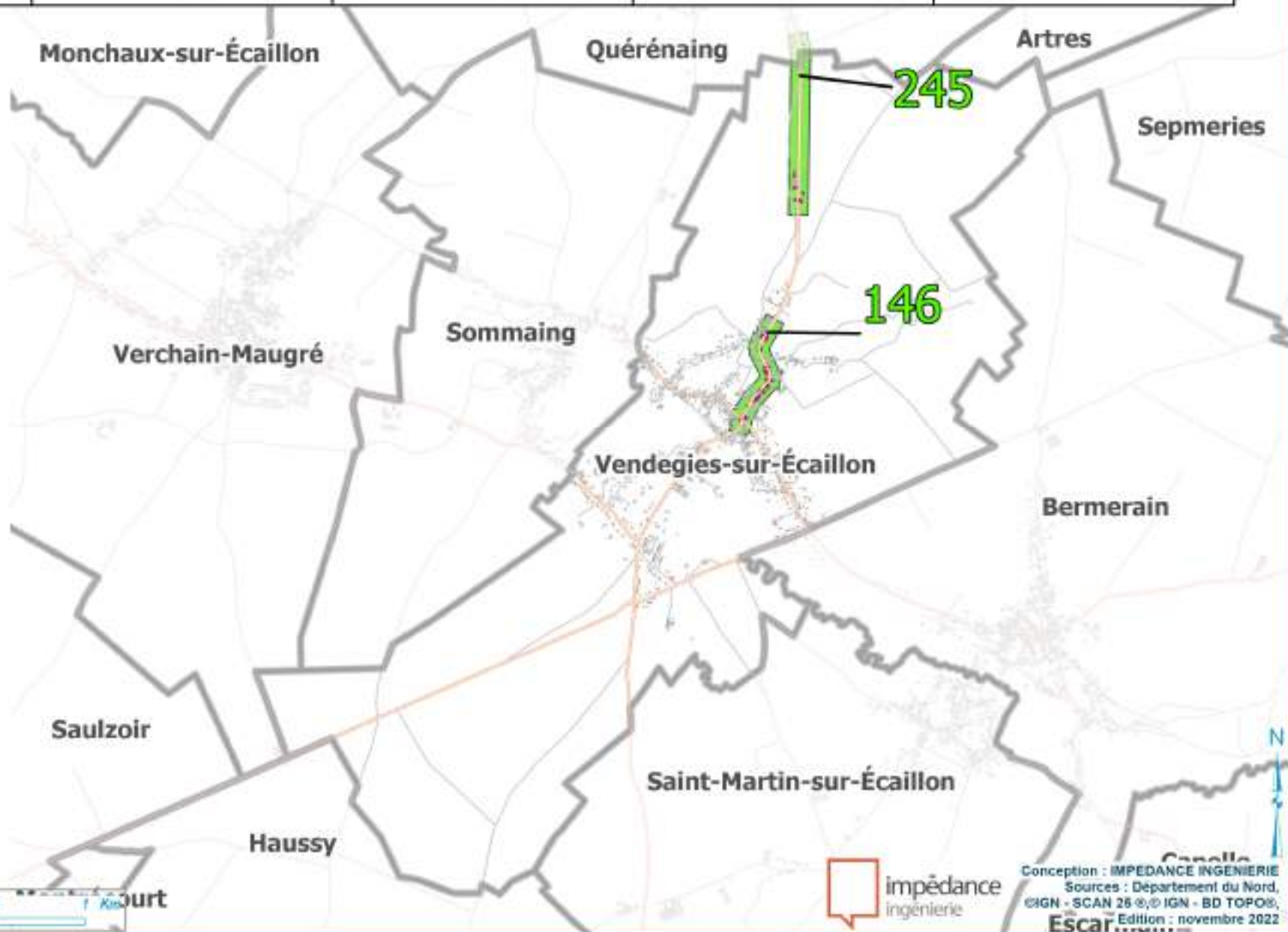
- Dépassement de seuil
- Près des seuils
- Pas de dépassement

Espaces Naturels du Nord :

- ENS

Voie de communication :

- Autoroute
- Nationale
- Départementale
- Autre voie
- Voie ferrée



Population de la commune	Nombre de zones à enjeux	Population en dépassement de seuil Lden	Établissement d'enseignement en dépassement de seuil Lden	Établissement de santé en dépassement de seuil Lden
10374	6	667	0	0



Légende

Zone à enjeu :

Indice

- > 1000
- [600-1000[
- [400-600[
- [200-400[
- < 200

Dépassement de seuil :

- Habitation
- Enseignement
- Santé

Résultats des mesures :

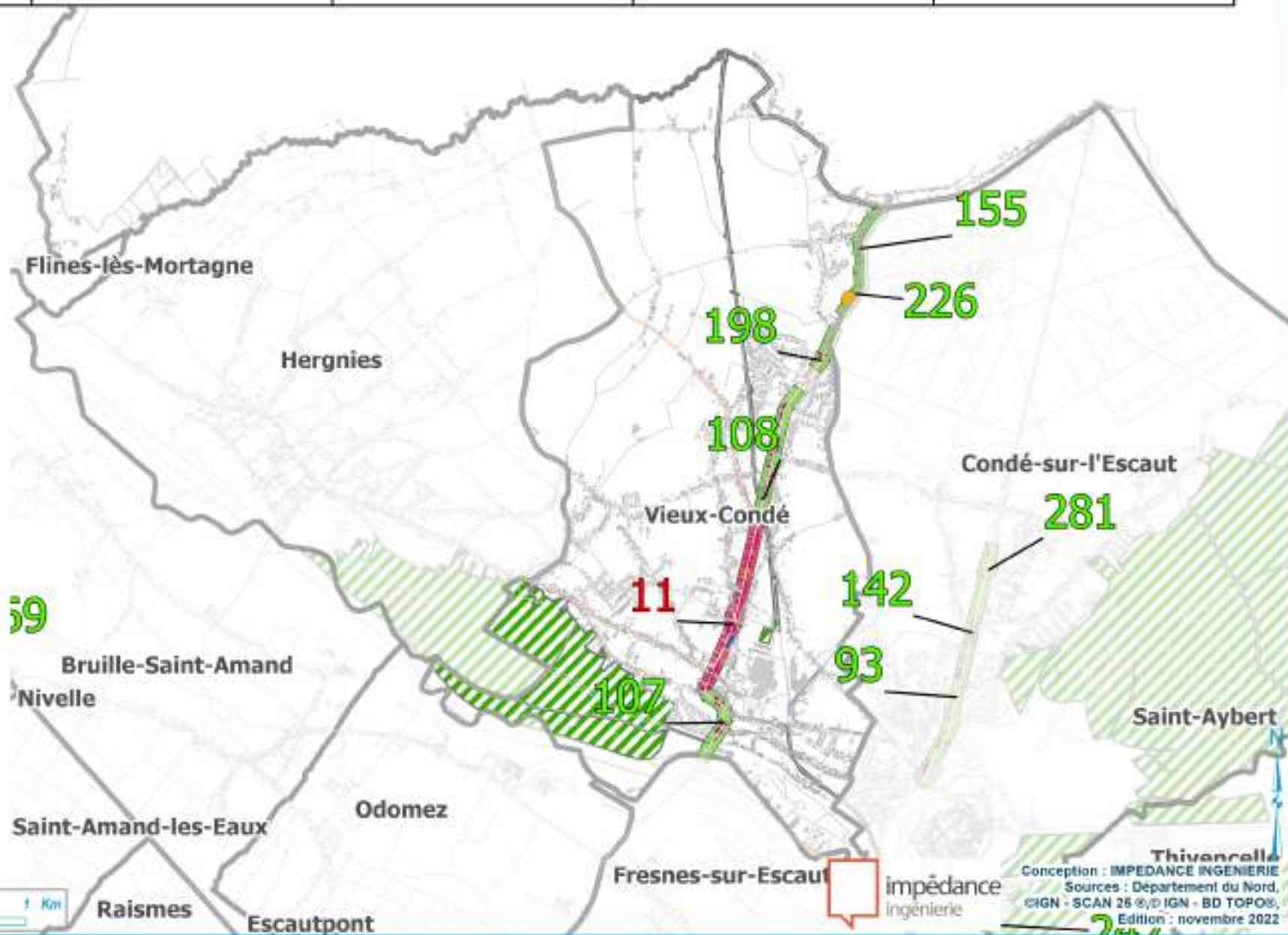
- Dépassement de seuil
- Près des seuils
- Pas de dépassement

Espaces Naturels du Nord :

- ENS

Voie de communication :

- Autoroute
- Nationale
- Départementale
- Autre voie
- Voie ferrée



Population de la commune	Nombre de zones à enjeux	Population en dépassement de seuil Lden	Établissement d'enseignement en dépassement de seuil Lden	Établissement de santé en dépassement de seuil Lden
1284	2	25	0	0



Légende

Zone à enjeu :

Indice

- > 1000
- [600-1000[
- [400-600[
- [200-400[
- < 200

Dépassement de seuil :

- Habitation
- Enseignement
- Santé

Résultats des mesures :

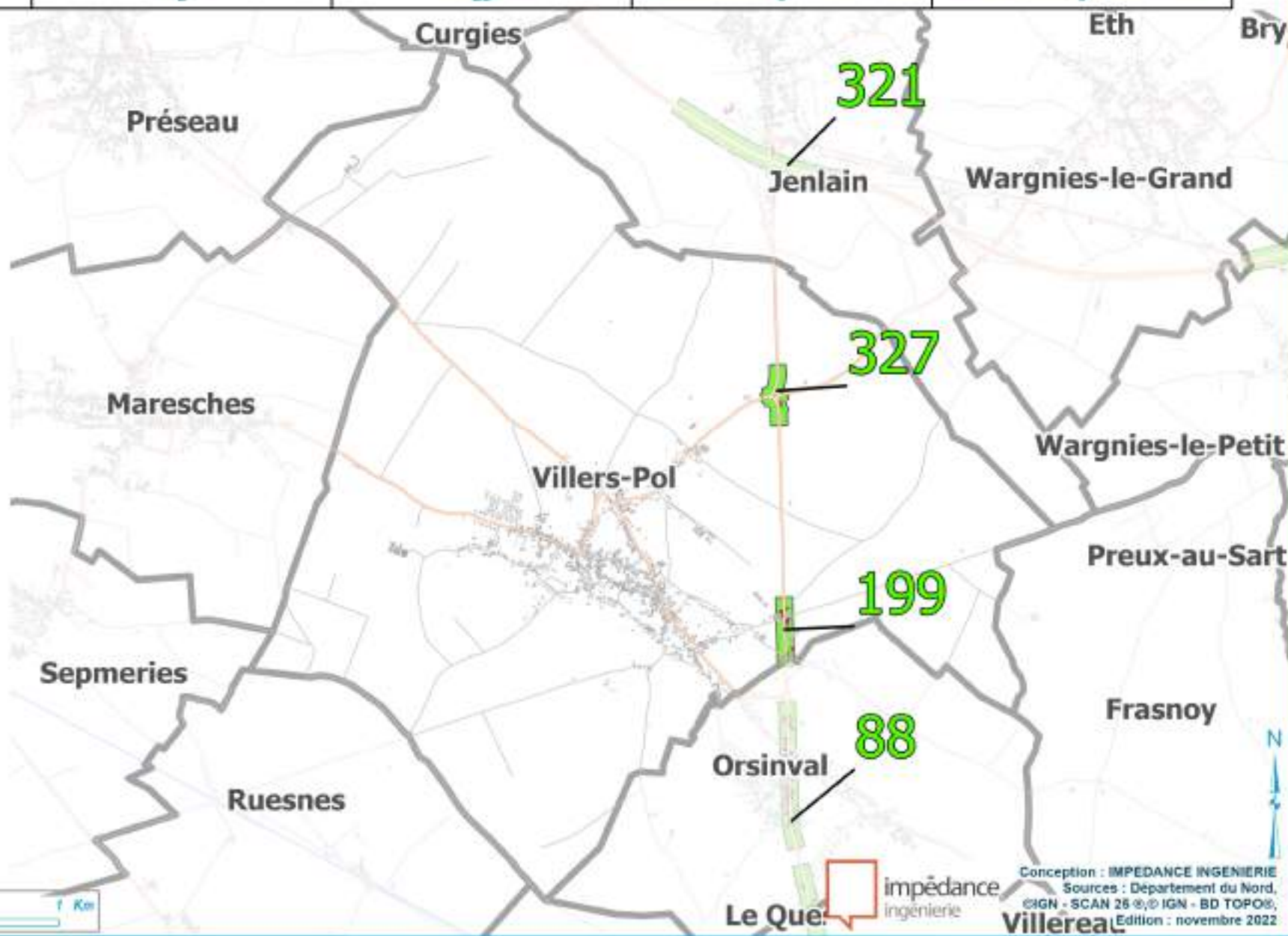
- Dépassement de seuil
- Près des seuils
- Pas de dépassement

Espaces Naturels du Nord :

- ENS

Voie de communication :

- Autoroute
- Nationale
- Départementale
- Autre voie
- Voie ferrée



Population de la commune	Nombre de zones à enjeux	Population en dépassement de seuil Lden	Établissement d'enseignement en dépassement de seuil Lden	Établissement de santé en dépassement de seuil Lden
5568	1	46	0	0



Légende

Zone à enjeu :

Indice

- > 1000
- [600-1000[
- [400-600[
- [200-400[
- < 200

Dépassement de seuil :

- Habitation
- Enseignement
- Santé

Résultats des mesures :

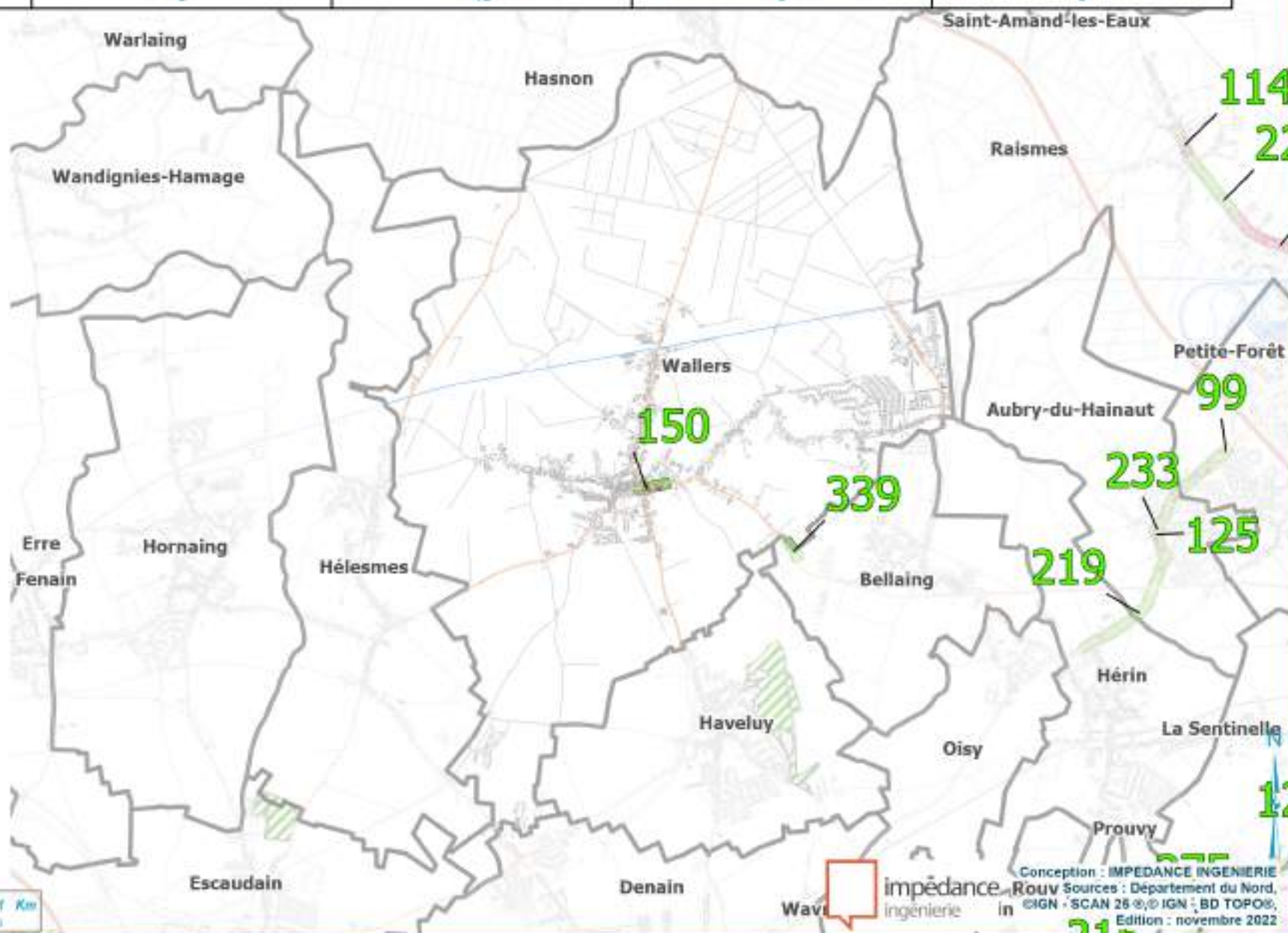
- Dépassement de seuil
- Près des seuils
- Pas de dépassement

Espaces Naturels du Nord :

- ENS

Voie de communication :

- Autoroute
- Nationale
- Départementale
- Autre voie
- Voie ferrée



Population de la commune	Nombre de zones à enjeux	Population en dépassement de seuil Lden	Établissement d'enseignement en dépassement de seuil Lden	Établissement de santé en dépassement de seuil Lden
806	1	48	0	0



Légende

Zone à enjeu :

Indice

- > 1000
- [600-1000[
- [400-600[
- [200-400[
- < 200

Dépassement de seuil :

- Habitation
- Enseignement
- Santé

Résultats des mesures :

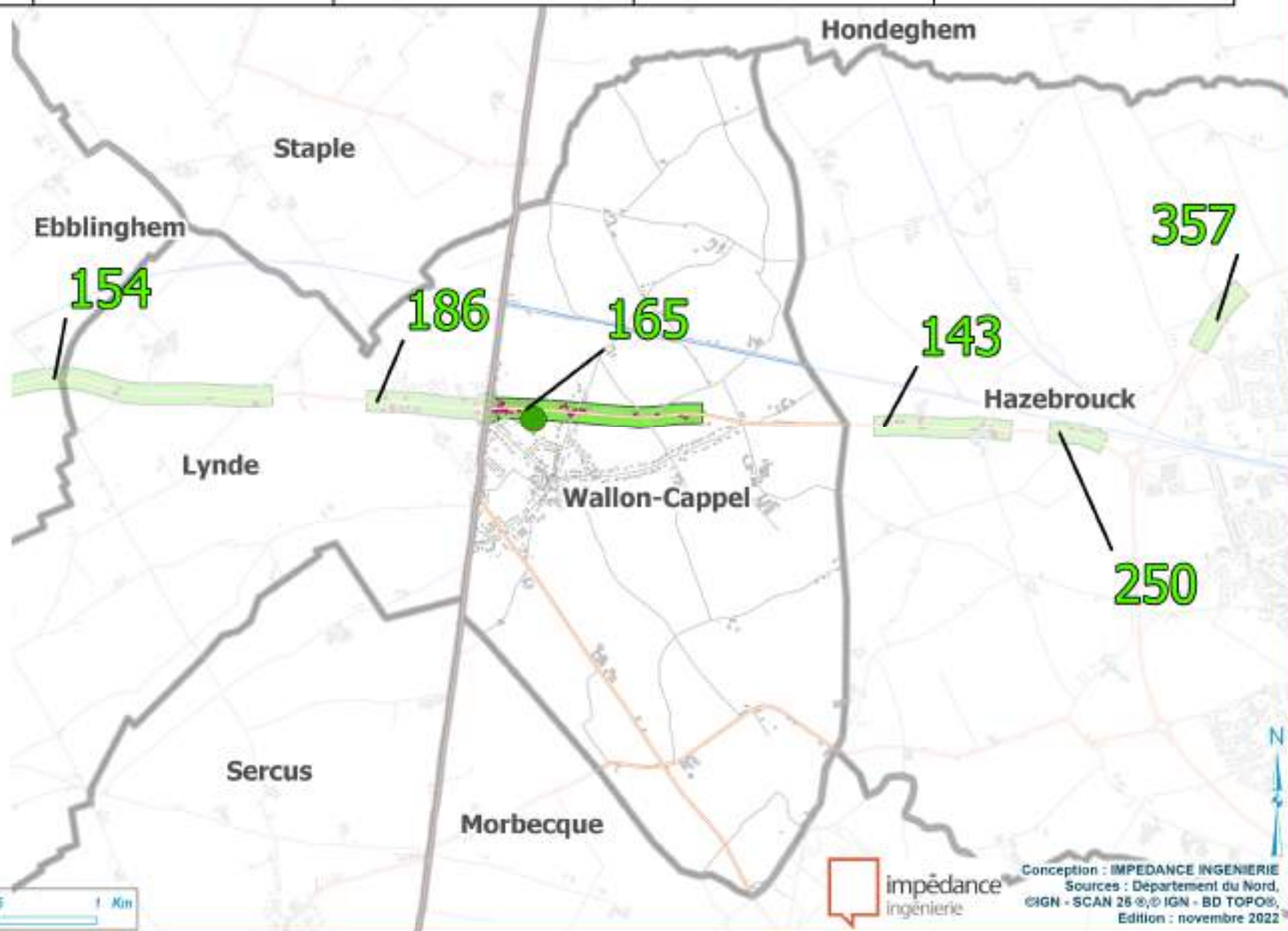
- Dépassement de seuil
- Près des seuils
- Pas de dépassement

Espaces Naturels du Nord :

- ENS

Voie de communication :

- Autoroute
- Nationale
- Départementale
- Autre voie
- Voie ferrée



Population de la commune	Nombre de zones à enjeux	Population en dépassement de seuil Lden	Établissement d'enseignement en dépassement de seuil Lden	Établissement de santé en dépassement de seuil Lden
763	1	2	0	0



Légende

Zone à enjeu :

Indice

- > 1000
- [600-1000[
- [400-600[
- [200-400[
- < 200

Dépassement de seuil :

- Habitation
- Enseignement
- Santé

Résultats des mesures :

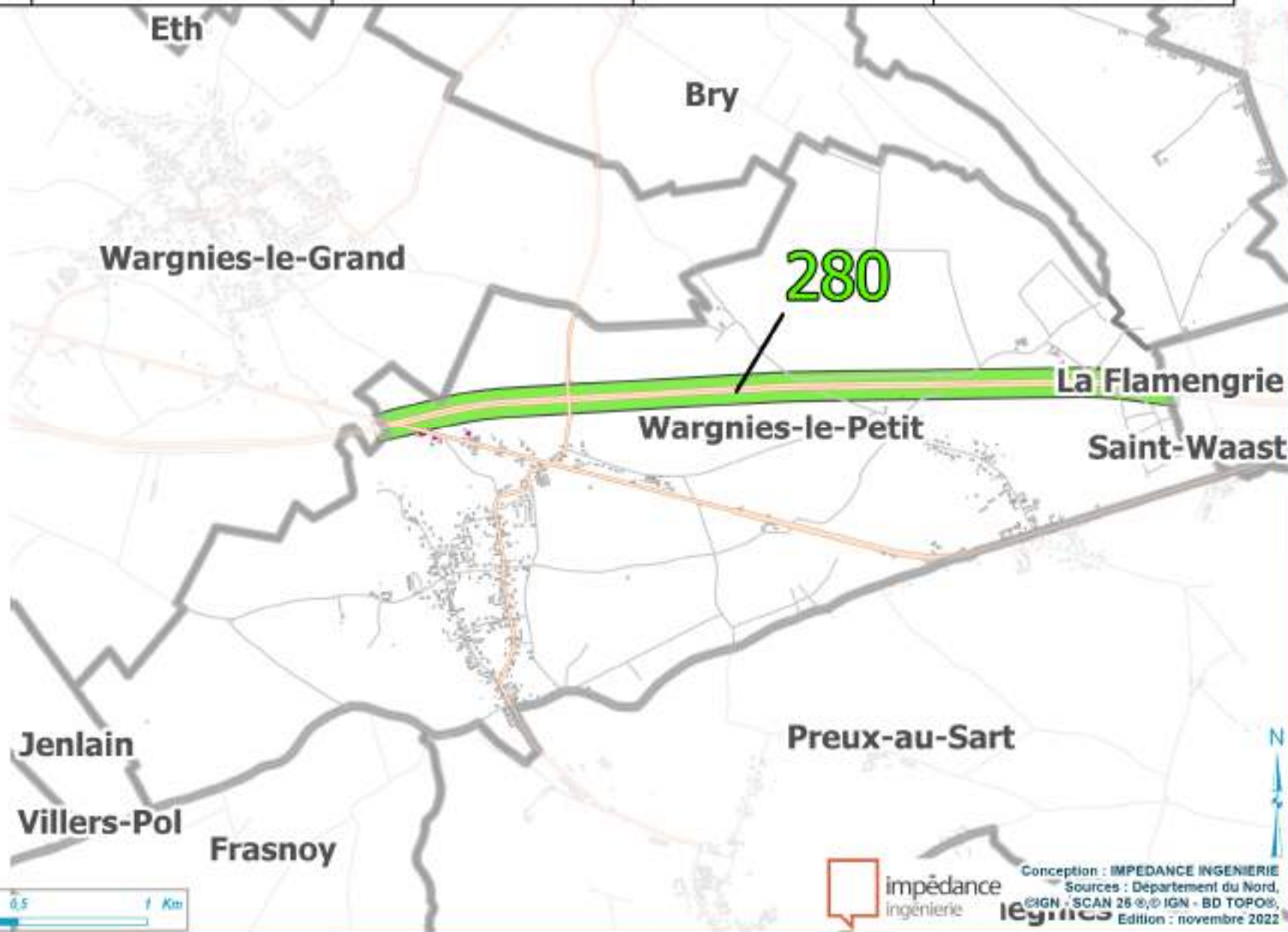
- Dépassement de seuil
- Près des seuils
- Pas de dépassement

Espaces Naturels du Nord :

- ENS

Voie de communication :

- Autoroute
- Nationale
- Départementale
- Autre voie
- Voie ferrée



Population de la commune	Nombre de zones à enjeux	Population en dépassement de seuil Lden	Établissement d'enseignement en dépassement de seuil Lden	Établissement de santé en dépassement de seuil Lden
7427	3	258	0	0



Légende

Zone à enjeu :

Indice

- > 1000
- [600-1000[
- [400-600[
- [200-400[
- < 200

Dépassement de seuil :

- Habitation
- Enseignement
- Santé

Résultats des mesures :

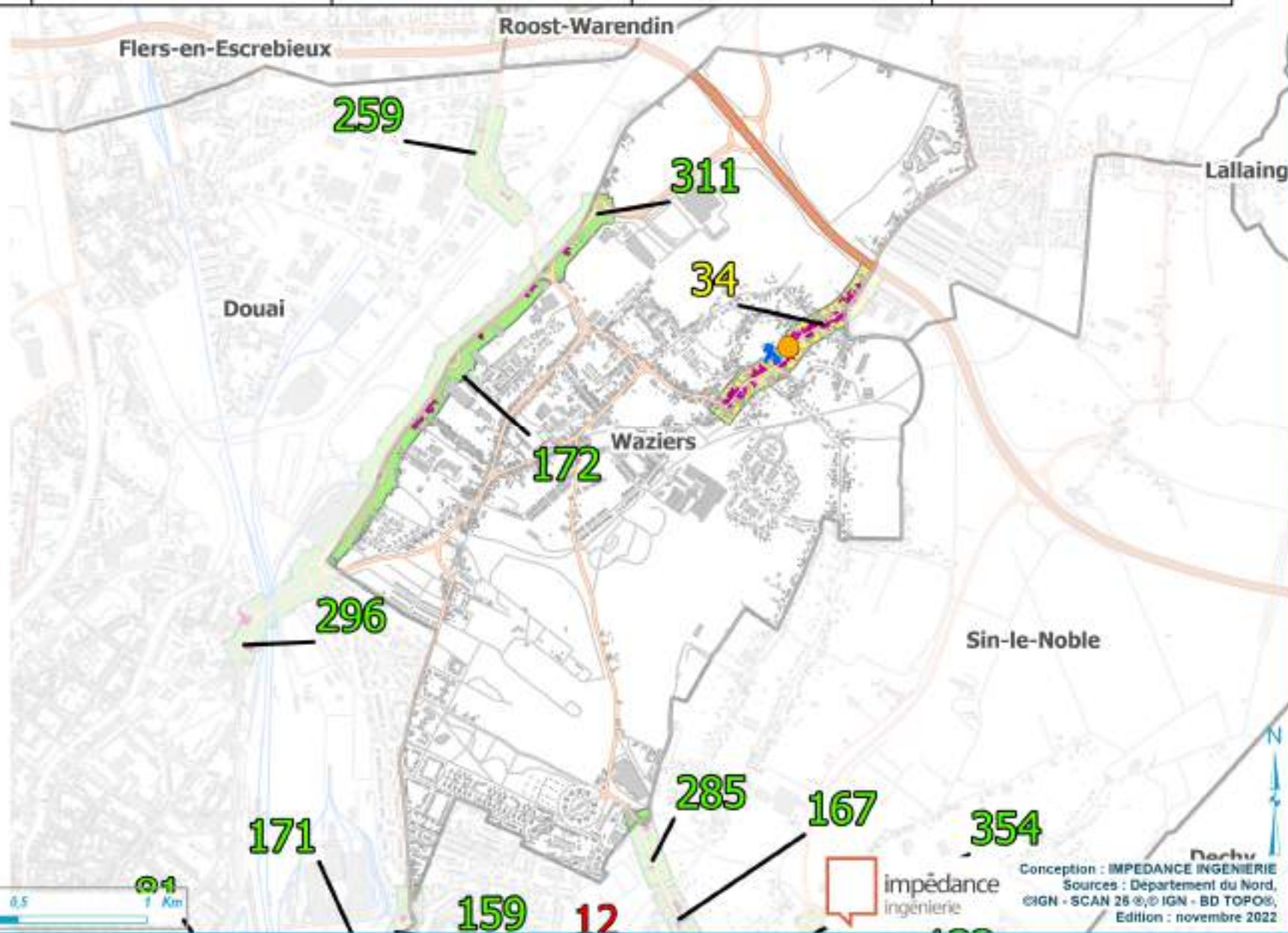
- Dépassement de seuil
- Près des seuils
- Pas de dépassement

Espaces Naturels du Nord :

- ENS

Voie de communication :

- Autoroute
- Nationale
- Départementale
- Autre voie
- Voie ferrée



Population de la commune	Nombre de zones à enjeux	Population en dépassement de seuil Lden	Établissement d'enseignement en dépassement de seuil Lden	Établissement de santé en dépassement de seuil Lden
5665	6	646	0	0



Légende

Zone à enjeu :

Indice

- > 1000
- [600-1000[
- [400-600[
- [200-400[
- < 200

Dépassement de seuil :

- Habitation
- Enseignement
- Santé

Résultats des mesures :

- Dépassement de seuil
- Près des seuils
- Pas de dépassement

Espaces Naturels du Nord :

- ENS

Voie de communication :

- Autoroute
- Nationale
- Départementale
- Autre voie
- Voie ferrée

